




Interpretación geopolítica de la República de Colombia

Escuela Superior de Guerra "General Rafael Reyes Prieto"
Bogotá D.C., Colombia

1981

INSTITUCION GEOLOGICA DE COLOMBIA



I N D I C E G E N E R A L

	PAGINA
INTRODUCCION	L
ANALISIS DE LOS OBJETIVOS	2
ANALISIS DE LA SITUACION GEOPOLITICA	10
DISCUSION DE LAS CONCLUSIONES Y DE LOS CURSOS DE ACCION	53
ANALISIS Y COMPARACION DE LOS CURSOS DE ACCION	58
DEDUCCIONES Y RECOMENDACIONES GEOPOLITICAS	62

A N E X O S

BIBLIOGRAFIA

Documento No. 3869/31 del 05 Mayo 1981.

INTERPRETACION GLOPOLITICA DE COLOMBIA

INTRODUCCION

- a.- Finalidad del estudio: Obtener una visión actualizada sobre Colombia observando la geografía, la impetuosidad de su historia y el dinamismo de su acción, tendiente a determinar su poder nacional.
- b.- Plazo : Septiembre de 1981
- c.- Nivel : Profesor auxiliar Academia de Guerra del Ejército.
- d.- Antecedente : Documento No. 3869/31 del 05-Mayo-1981.

I.- ANALISIS DE LOS OBJETIVOS

A.- Objetivos Nacionales permanentes

- 1.- La obtención de un alto grado de unidad nacional, mediante el ejercicio correcto de la autoridad de un Gobierno cohesionado, sobre un pueblo integrado y un territorio organizado.
- 2.- La creación y mantenimiento de un debate político internacional conveniente para ocupar en él un lugar destacado, tanto en los aspectos de seguridad y jurisdicción, como en los de la política, la economía y la cultura. A la vez, apoyar el fortalecimiento latinoamericano y Continental dentro del concierto mundial.
- 3.- El alcance de una melior económica traducida en un alto nivel de vida individual y colectivo y una capacidad para la realización de las empresas nacionales en todos los campos.
- 4.- La obtención de niveles adecuados de educación para todas las Colombianos y el alcance de avances continuos en la investigación científica y tecnológica en apoyo de todos los sectores de la vida nacional y para la consolidación de una verdadera independencia.

I.- ANALISIS DE LOS OBJETIVOS Institución
 * * * * * (titu-
 - - - - -)

B.- Objetivos Nacionales actuales

- 1.- Incrementar las relaciones con todos los países, manteniendo una imagen de respeto a los tratados y convenios internacionales.
- 2.- Irradiar su influencia sobre los países del Pacto Andino tratando de lograr la integración de este grupo regional indispensable para su desarrollo industrial y económico.
- 3.- Impulsar una política de desarrollo social, orientada fundamentalmente a erradicar la extrema pobreza, tanto en los sectores rural como urbano.
- 4.- Incrementar los programas de instrucción escolar, salud y vivienda, orientando su esfuerzo principal a la alfabetización, saneamiento y nutrición infantil.
- 5.- Incrementar los medios de transporte marítimo, terrestre, aéreo y fluvial que le permita mayor flexibilidad en sus sistemas de comunicaciones.
- 6.- Propender al crecimiento económico del país que tienda a elevar el nivel de vida de la población.

I.- ANALISIS DE LOS OBJETIVOS

A.- Objetivos Nacionales permanentes

- 1.- La obtención de un alto grado de unidad nacional, mediante el ejercicio correcto de la autoridad de un Gobierno cohesionado, sobre un pueblo integrado y un territorio organizado.
- 2.- La creación y mantenimiento de un ámbito político internacional conveniente para ocupar en él un lugar destacado, tanto en los aspectos de seguridad y juridicidad, como en los de la política, la economía y la cultura. A la vez, apoyar el fortalecimiento Latinoamericano y Continental dentro del concierto mundial.
- 3.- El alcance de una solidez económica traducida en un alto nivel de vida individual y colectivo y una capacidad para la realización de las empresas nacionales en todos los campos.
- 4.- La obtención de niveles adecuados de educación para todos los Colombianos y el alcance de avances continuos en la investigación científica y tecnológica en apoyo de todos los sectores de la vida nacional y para la consolidación de una verdadera independencia.
- 5.- La defensa de la independencia, de las instituciones patrias y de la integridad territorial (tierra - mar - aire).

B.- Objetivos Nacionales actuales

- 1.- Incrementar las relaciones con todos los países, manteniendo una imagen de respeto a los tratados y convenios internacionales.
- 2.- Irradiar su influencia sobre los países del Pacto Andino tratando de lograr la integración de este grupo regional indispensable para su desarrollo industrial y económico.
- 3.- Impulsar una política de desarrollo social, orientada fundamentalmente a erradicar la extrema pobreza, tanto en los sectores rural como urbano.
- 4.- Incrementar los programas de instrucción escolar, salud y vivienda, orientando su esfuerzo principal a la alfabetización, saneamiento y nutrición infantil.
- 5.- Incrementar los medios de transporte marítimo, terrestre, aéreo y fluvial que le permita mayor flexibilidad en sus sistemas de comunicaciones.
- 6.- Propender al crecimiento económico del país que tienda a elevar el nivel de vida de la población.

- 7.- Impulsar la industrialización del país en general tendiente a diversificar las exportaciones con productos y materias distintas.
- 8.- Intercambiar tecnologías con países más desarrollados, para elevar el nivel técnico de la industria en general y propender a la capacitación de profesionales.
- 9.- Buscar la integración de las distintas zonas geográficas del país.
- 10- Erradicar la subversión de que es objeto por parte de grupos de izquierda, que le permita cohesionar a la población en torno al Gobierno, con el fin de acrecentar el bienestar económico y social compatibles con su potencialidad.
- 11- Propender hacia la autosuficiencia en el abastecimiento de los materiales y personal necesarios para la seguridad nacional.

C.- Constantes Nacionales Históricas y Geográficas

1.- Constantes Históricas

En la formación histórica de Colombia se pueden de terminar tres períodos que permiten señalar las constantes históricas.

El primer período se caracteriza por la influencia indígena la cual inicia desde la aparición de la cultura en suelo Colombiano hasta mediados del siglo XVI cuando se presenta la conquista del territorio por parte de España. Para la época predomina la cultura Chibcha, tribus del altiplano de Bogotá las cuales se encontraban sujetas a un Rey - Sacerdote formando de esta manera su base territorial sobre la cual nacería la Nación Colombiana. Este período finaliza entre los años de 1536 y 1541 cuando caen bajo el dominio del Español Gonzalo Jiménez de Quesada.

El segundo período está determinado por la influencia Española que inicia a mediados del siglo XVI y dura hasta el siglo XIX, con la desintegración del imperio Español, la cual obedece a factores sociales, económicos y morales de carácter varios, que se conjugan con el afán de independencia de los países Hispanoamericanos. En este período se consolida el idioma Castellano, las costumbres sociales, la religión católica, el sistema de propiedad, la moneda. En esta época se mezclan hombres y culturas, y en el transcurso de la colonia, se da forma a la Nación Colombiana.

El tercer período nace a consecuencia del triunfo del movimiento independentista, aparecen en la América Hispana varios Estados, que en su forma responden a los grandes marcos administrativos de

la época colonial. Así el Virreinato de Nueva Granada, el 20 de Julio de 1810 originó a los Estados Unidos de Colombia, que en 1829 se dividieron en los Estados Colombia, Venezuela (antigua Capitán) y el Ecuador (antigua Audiencia).

Dentro de los períodos descritos se deducen las siguientes constantes relievantes en su formación histórica:

- a.- Existencia de un área de influencia entre el centro y la periferia.

Desde la época prehispánica el poder administrativo y político se ha ejercido sobre los Andes hacia la Región central del Caribe donde las Ciudades allí ubicadas se han sostenido en su calidad de puertas al interior. Durante la conquista se confirmó esta área de influencia por intermedio del Virreinato de la Nueva Granada. Durante la vida independiente de Colombia los diferentes Gobiernos han seguido manifestando igual tendencia.

- b.- Inestabilidad fronteriza

Colombia posee dos mares, sobre el Pacífico y sobre el Atlántico, pero a pesar de ello es un País absolutamente Continental. La Capital que orienta la Nación está colocada en el centro y acaballada sobre los Andes y a través de la historia ha poseído un poder irradiante sobre todo el territorio; pero a medida que la influencia tiene un radio mayor va debilitándose de manera que al llegar a las fronteras ha perdido mucho de su fuerza inicial, por lo anterior su inestabilidad fronteriza, desde las conquistas e independencias de sus colonias han ocasionado variaciones fronterizas.

- c.- La mantención de la soberanía, la independencia y los bienes patrimoniales de la Nación, se constituyen en Colombia como el derecho y el deber de existir autónomamente dentro del conglomerado de naciones del mundo y son la esencia misma de la dignidad y de la libertad colectiva del pueblo.

2.- Constantes Geográficas

La economía y la vida Colombiana se desprenden directamente de su geografía, la cordillera de los Andes entra al País por el sur, el nudo de los pagtos, y en seguida se abren tres ramales denominados cordillera occidental, cordillera central y cordillera oriental.

Los Andes se cifan al Pacífico y aparecen así dos formas estructurales del País: una montañosa, recogida al Pacífico hacia el occidente, y el resto,

una enorme planicie. Esta situación define la riqueza principal de Colombia. Es bien sabido que la calidad del café aumenta a medida que recibe mayor cantidad de sol, y una temperatura entre 15 y 20 grados. Las cordilleras Colombianas ofrecen esas dos condiciones. La temperatura óptima se obtiene entre los 1.000 y 2.000 metros de altitud y la abundancia de sol la da el trópico y hay en ellas, tanto al oriente como hacia el occidente, una faja, " cinturón cafetero " que proporciona un enorme espacio para esta siembra. De allí que sea un País netamente cafetero en que encima de esto produzca el mejor café del mundo ya que reúne las condiciones óptimas. Ha sido hasta ahora la fuente prácticamente única de divisas que vienen, casi en su mayoría, de los Estados Unidos y el resto de Europa. Pero este don excepcional empieza a contar con algunas cosas que pueden perjudicarla en el porvenir. La primera es la que en Africa hay varios sitios que tienen condiciones similares y la mano de obra es infinitamente más barata, y por otra, que en un momento cualquiera puede surgir un sustituto del café y arruinar por completo la gran industria. Esto explica claramente el por qué Colombia trata de diversificar sus exportaciones lo más posible con productos y materias distintas, cosa que va logrando en una forma como antes no estaba previsto.

La cordillera divide al país en grandes regiones naturales: al norte la planicie del Caribe, al este, los llanos de Orinoco, al sureste, la Amazonía, al occidente la región del Chocó y al centro la parte orográfica.

La planicie del Caribe que mide 1.600 Kms. de litoral y va desde Venezuela hasta Panamá, tiene una conformación humana muy diferente a la del interior. Durante muchos años para llegar desde la costa al centro del país se utilizó el río Magdalena que lo parte en dos por su centro, y sirvió como vía única para unir el interior con la costa. El intermedio entre los dos era una región selvática y con gran vacío humano. Pasado el tiempo, un ferrocarril y dos carreteras reemplazaron el río que fue entrando en decadencia aunque todavía presta algunos servicios. La característica de la región estaba en que, por bordear el Caribe su cultura tiene este mismo sentido: raza, música, literatura y en fin todas las manifestaciones culturales, lo mismo que la geografía humana tienen las cualidades que son comunes a todos los países que forman la gran región Antillana.

Al este se hallan los llanos del Orinoco u Orinoquía, a venido poblándose y desarrollándose especialmente a lo de ganadería, y en un plazo corto se proyecta formar allí una gran despensa. Está regada por numerosos ríos que durante las crecientes producen desbordamientos que hacen grandes daños.

La Región Amazónica, que hace parte de la gran

cuenca, cuenta con 300.000 K². Su ciudad principal es Leticia, situada sobre la orilla del Amazonas y muy alejada del centro.

La Región del Chocó o de la costa del Pacífico está completamente separada del resto del país por la altísima cordillera occidental que corre paralela a la costa del mar sin fin. Se caracteriza por su riqueza platinífera. Se proyecta con la carretera Panamericana, una vez roto el Tapón del Darién, que esta región se integre más a la vida nacional en busca de pasar a ser parte de " la era del Pacífico ".

La región Andina, en donde está ubicada el 70% de la población Colombiana cuenta en su parte media con el " corazón nacional ", por que dentro de él está el Gobierno, las grandes Universidades, los Centro Culturales, las principales factorías, la industria y en fin todas las condiciones que hacen de ella un centro apropiado para la vida moderna y que va atrayendo cada día mayor cantidad de gente, pero además se le da ese nombre porque siendo el centro político fundamental y el núcleo científico y cultural, todo cuanto allí pasa repercute en el país entero.

D.- Areas Geográficas, históricamente valiosas, críticas, tensas o que han sufrido modificaciones geopolíticas

1.- Breves reseñas sobre modificaciones históricas

En el siglo XII predomina la cultura Chibcha, tribus del altiplano de Bogotá, sujetas a un Rey-Sacerdote. Gracias al comercio de la sal, la fruta y especialmente el oro, dominan la región del río Magdalena.

En el siglo XVI, caen bajo el dominio Español y se crea el Virreinato del Perú, el cual comprendía en un principio toda la Suramérica Española, con siete audiencias.

En 1739 fueron desintegradas de él, al norte, el Virreinato de la Nueva Granada y al sur el Virreinato de Buenos Aires.

El 20 de julio de 1810 se conforma una Junta patriótica en la Nueva Granada y se proclama la independencia, posteriormente en 1819 Bolívar es nombrado Presidente de la República de la Gran Colombia, obteniendo la definitiva liberación del Virreinato.

En diciembre de 1830, a raíz de la muerte del Libertador, la Gran Colombia se desmembra y en la Nueva Granada Francisco de Paula Santander es nombrado Presidente.

Entre los años de 1839 y 1842 en la Nueva Granada se desarrolla la guerra civil entre liberales y conservadores.

En 1846 en el tratado Mallarino - Bidlack, Nueva Granada reconoce a Estados Unidos un derecho de tránsito en el Istmo de Panamá.

Entre 1849 y 1853 bajo un Gobierno liberal la Nueva Granada desamortiza, suprime fueros de la iglesia y reparte tierras de las comunidades indígenas (resguardos). Expulsa a los Jesuitas y 20 mil negros son liberados. En 1853 se pone en ejecución la Constitución Federal caracterizada por la separación de la iglesia y el Estado.

Entre los años de 1876 y 1877 recrudece la guerra civil entre liberales y conservadores. Para la fecha la República ha tomado el nombre de Colombia.

En 1899 hasta 1902 se presenta la crisis de exportación del café y la guerra de los mil días.

En 1903 Panamá se separa de Colombia y efectúan tratado con Estados Unidos quienes ocupan la zona del canal por construir.

En 1904 ocupa la presidencia Rafael Reyes quien se caracteriza por su gobierno de orden y progreso, nace la era de paz y abren la primeras industrias textiles. Nueva expansión del café.

Entre 1914 y 1918 expansión del comercio.

En 1948 se celebra en Colombia la Conferencia Panamericana y Carta de Bogotá. Es asesinado por el comunismo internacional el líder Jorge Eliécer Gaitán y se presenta el famoso "Bogotazo".

En 1953 el General Gustavo Rojas Pinilla toma el Gobierno hasta 1958, año en que deja paso a una alternación en el poder, de los partidos liberal y conservador.

En 1968 se lleva a cabo la conferencia "Vaticano II Continental" con asistencia del Papa y preparado por el Consejo Episcopal Latinoamericano -- (CELAM fundado en 1956 en Bogotá) .

2.- Estudio de las fronteras y su evolución

Por medio de un estudio de las fronteras y su génesis, puede aclararse aún más cuales han sido las áreas geográficas históricamente valiosas, críticas y tensas para Colombia.

Una vez realizada la hazaña del descubrimiento de América en 1492, las potencias marítimas Europeas buscaron aumentar sus dominios en las tierras del Nuevo Continente produciéndose entonces serias de

saveniencias entre ellas. España a fin de evitar posteriores conflictos con Portugal acude en 1493 ante el Sumo Pontífice Alejandro VI como máximo poder en esos tiempos del absolutismo religioso, señala el límite hasta el cual podrían adelantar sus exploraciones Españoles y Portugueses.

La frontera del Virreinato resultante de estos movimientos y gestiones fue adaptada como tal para servir de límite con el Brasil mediante el tratado Vásquez Cobo - Martins firmado en Bogotá el 24 de abril de 1907.

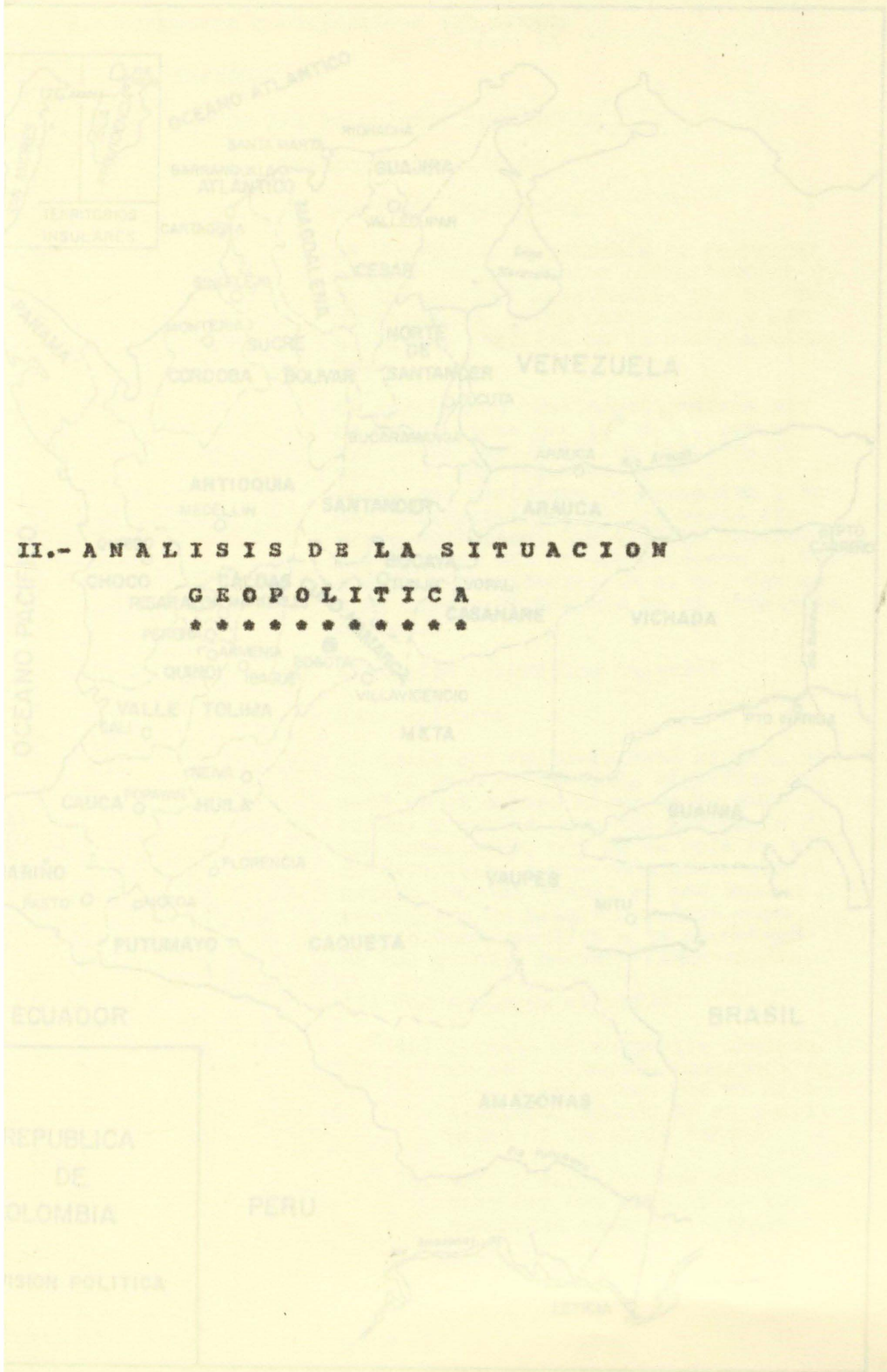
El Reino de Quito organizado por los Incas y puesto bajo el mando de Atahualpa, fue la base para la formación de la Gobernación del mismo nombre, designada por otros como la de " Gonzalo Pizarro" en consideración a que fue este el que inició la gesta colonizadora en la región, entre los años de 1529 y 1541. La Gobernación, incluía las Provincias de Pasto, Popayán, Cali y Buga. El 15 de julio de 1916 se firma el tratado Suarez - Muñoz Vernaza de límites entre Colombia y el Ecuador En Bogotá. La región situada entre el Marañón y el Putumayo ha sido sector de disputa entre Perú, Ecuador y Colombia. Al terminar la época colonial, el gobierno de la zona fue adjudicado al Perú.

La controversia posterior entre Perú y Colombia en esa zona produjo el establecimiento de Ejércitos lo que terminó con la sesión a Colombia del territorio hasta la línea del Putumayo además de una faja de tierra que da a Colombia acceso al Amazonas. El tratado Lozano - Salomón fue firmado en Lima el 24 de marzo de 1922 sobre límites y navegación.

El 24 de marzo de 1928 se firma en Managua el tratado sobre cuestiones territoriales entre Colombia y Nicaragua, pero desde hace varios años, ha venido tratando de obtener el dominio sobre el Archipiélago de San Andrés. Las pretensiones de Nicaragua han continuado, llegando el actual gobierno a declarar la nulidad del Tratado.

El Tratado Velez - Victoria firmado en Bogotá el 20 de agosto de 1924 determinan los límites entre Colombia y Panamá.

El 5 de abril de 1941 se firma en Cúcuta el tratado sobre Demarcación de Fronteras y Navegación de los ríos comunes entre Colombia y Venezuela, pero los últimos 18 años, han estado buscando un acuerdo para resolver el diferendo sobre delimitación de áreas submarinas y las zonas marinas. Las conversaciones han tenido etapas que han aproximado a una solución y otras en que los países se han alejado de esa solución.



II.- ANALISIS DE LA SITUACION

GEO POLITICA

ANÁLISIS DE LA SITUACIÓN GEOGRÁFICA



II.- ANALISIS DE LA SITUACION GEOPOLITICA

A.- Elementos constitutivos del Estado

1.- Territorio

a.- De las relaciones espaciales

1) Situación Geográfica

a) Posición Geográfica

La República de Colombia se encuentra situada en la esquina noroccidental de la América del Sur, bañada por el Océano Atlántico en la costa norte y por el Océano Pacífico en la costa occidental.

El territorio continental, avanza por el norte hasta los $12^{\circ} 31'$ y por el sur hasta los $4^{\circ} 13'$ de latitud. Su longitud más oriental es de $66^{\circ} 51'$ al oeste del Meridiano de Greenwich y la más occidental $79^{\circ} 02'$ al oeste del mismo Meridiano. Las tierras insulares más lejanas son el Archipiélago de San Andrés y Providencia en el mar Caribe y el islote de Malpelo en el Océano Pacífico.

b) Situación geográfica relativa

Generalidades

Al decir que Colombia está situada sobre la zona Ecuatorial, significa que está en el centro mismo de la zona tórrida; y que no goza del beneficio de las estaciones, hoy es un país en vía de desarrollo y que de acuerdo con el estado mundial actual es una Nación productora de materias primas cuyo precio está sometido a la necesidad de los grandes núcleos industriales.

(1) Con respecto al mundo

- (a) Europa: se encuentra ubicada en una situación ventajosa debido a que posee mar en el Atlántico, además de su proximidad al Canal de Panamá.
- (b) Asia y Oceanía: con estos continentes sus relaciones han aumentado considerablemente,

lo que se manifiesta en el comercio con Japón y Korea del Sur, específicamente en la línea electrónica y automotriz.

(2) Con respecto al Continente Americano.

- (a) E.E. U.U.: debido a su colocación inmodificable, tiene como principal mercado a este país, el cual es el principal comprador y abastecedor.
- (b) Latinoamérica: su posición central le da una gran ventaja por el contacto que puede materializar con los países del Continente.

(3) Con respecto a sus vecinos

- (a) Ecuador: la frontera Colombo-Ecuatoriana en la parte Andina, la más poblada de ambos países, con una gran extensión forma una verdadera frontera viva y prácticamente no es una línea sino una amplia faja, tan igual en uno y otro lado, que a no ser por las autoridades Aduaneras se diría que en todo pertenece a una región indivisible. No obstante a medida que se avanza hacia el sur, empiezan los países a diferenciarse. Hacia el Ecuador cada población importante tiende a la especialización, hacia un trabajo único. En Colombia, por el contrario, la ciudad es un pequeño mundo que encierra toda clase de afición y profesiones.

Ecuador tiene dos centros, uno económico, Guayaquil, que siente la atracción del sur y el otro histórico-político, Quito, que mira hacia el norte. Cada uno posee un carácter dominante, lo cual mantiene, desde los albores de la independencia, una cierta rivalidad entre ambos. Si se mira hacia la región del Putumayo, río limítrofe en cuya rivera se han hallado grandes yacimientos petrolíferos que parece tienen un fondo subterráneo común, aunque la parte más rica está situada en

- (a) la banda Ecuatoriana. Afortunadamente, los dos países lograrán dentro de poco la construcción de oleoductos paralelos que llevan el petróleo hasta los respectivos puertos en el Pacífico. De no ser así la riqueza que parece existir en la región podría traer desagradables antagonismos.
- (b) Perú: la frontera entre los 2 países es de 1.626 Kms. Esta interminable línea corre a lo largo de la selva de tal manera que los grandes núcleos, -- los verdaderos ecúmenes Peruanos y Colombianos se hallan a una considerable distancia. Para tomar contacto sería necesario pasar a través del Ecuador Sin embargo en la región Amazónica la unión es más extensa. La frontera forma una especie de "Z" cuyo trazo superior, -- desproporcionalmente largo, es el río Putumayo, y el último lo constituye el denominado -- "Weq Amazónico" lugar fluvial principal allí es Leticia que queda entre los Puertos -- libres abiertos a la navegación Iquitos en el Perú y Manaus en el Brasil.

Hay entre Colombia y el Perú -- una diferencia fundamental. Se trata de las Ciudades. Lima -- es una bella urbe, cerebro y -- alma del país. De allí irradian política y cultura que -- llenan los ambientes de la nación. El Estado converge hacia ella como abanico cuyo mango estuviera en la capital y -- las aspas llegaran hasta la -- frontera. Colombia debido a -- la complejidad de la orografía, no tiene un centro nacional como aquel, pero cuenta en cambio con más de quince ciudades importantes que están distribuidas a lo largo y ancho del país, cada una de las cuales -- actúa como un centro de poder para una extensa región y ostenta características definidas que la diferencian entre -- sí.

(c) Brasil: La característica especial de esta veindad es -- que corre toda ella por tierra no selvático con una extensión de 1.645 kilómetros que hace parte del inmenso vacío de la Amazonía o cuenca Amazónica. Los núcleos fuertes del ecumen de los dos países se hallan tan distanciados entre sí, que los contactos culturales son verdaderamente escasos. Las relaciones de estrecha amistad entre los dos países están sobreactivadas cuando se trata de asuntos diplomáticos o cafeteros ya que en este ramo son los dos mayores productores. Pero es difícil que esta situación pueda cambiar. El ecumen Brasileño estaba acumulado sobre el litoral con mayor densidad hacia el sur del país dejando atrás un inmenso campo inhabitado, pero en uno de los más vigorosos esfuerzos que haya visto la América, se abandonó a Río de Janeiro como capital del Estado y mil kilómetros al interior se fundó a Brasília con todas las condiciones para que en el futuro fuera una de las más importantes ciudades del mundo. En esta forma los dos principales centros de población pertenecientes a Colombia y Brasil podrán tener relaciones más íntimas.

La influencia que esta nación ejerce en Suramérica, crece día a día. Basta a este respecto considerar que limita con todos los países suramericanos a excepción de Chile y Ecuador y que cuenta con nueve puntos triplés en sus fronteras, lo que hace de su diplomacia una de las más complicadas del continente. Pero es de anotar que la teoría de su política exterior llena de innumerables tratados y controversias, a seguir siempre una línea inteligente y segura, razón suficiente para que casi todas las disputas sobre límites se resuelvan bajo hospitalidad y consejo.

(d) Venezuela: Se encuentra al oriente y con una frontera común de 2.219 Kms. con características completamente diferentes a las Colombianas. Aunque a primera vista se pudiera catalogar entre los países continentales, Venezuela es un país marítimo. La población está acumulada hacia el litoral y el mar penetra profundamente seis veces a lo largo de la costa formando Puertos aptos para todo tipo de navegación. A partir de esas entradas, se desprenden carreteras que van al interior para llevar y traer cuanto fuese necesario. Un hecho importante que hay que tener en cuenta al hablar de la unión Colombo-Venezolana, es la llamada Integración fronteriza. Para los dos países la raya sigue existiendo pero no ya de la forma rígida como ha sido costumbre. Al lado y lado se fijó una faja de 10 Kms. con el fin de que de cada una de las partes se pueda aprovechar lo que ofrezca la otra. Así se hace con escuelas, centrales eléctricas, puestos de sanidad, instalaciones agrícolas y otras funciones. La extensión a donde se pretende llegar con este experimento sobrepasa los 1.000 Kms. Al cambiar las fronteras de líneas por fajas, se espera recibir mutuos beneficios. Si este experimento da un resultado importante, no hay duda de que será un gran ejemplo para América y un modelo de lo que podrá ser la unidad Suramericana.

(e) Panamá: al noroeste del país con una frontera de 266 Kms. el 4 de noviembre de 1903 proclamó su independencia de Colombia y los Estados Unidos garantizaron esa libertad a cambio de obtener una zona para abrir el canal, zona que Panamá cedía a perpetuidad. Colombia no reconoció esa independencia hasta diciembre de 1914 en que el Congreso de la República la aceptó por medio de la Ley 14 de ese año. La longitud de la frontera es totalmente selvática y allí

se encuentra el denominado ta
pón del Darién, obstáculo
 principal para la terminación
 de la carretera Panamericana
 y la cual enlazará las tres
 Américas. Esta carretera trag
ará grandes ventajas para la
vida colombiana. La ubicación
 del país en el extremo no
roes te del Continente Suramericano
 no permitirá ser puente entre
 las dos masas continentales,
 además de desenvolver la colo
 nización en una de las regio
 nes más apartadas y despobla
 das del país y aquella costa
 podría adquirir una vida que
 solo se esbozó en los tiempos
 de la colonia.

- (4) Con respecto a las líneas peligr
 samente bélicas. (áreas críticas
 mundiales).

La cercanía que media entre Colom
 bia y el Canal de Panamá y el uso
 constante de la utilización del
 transporte marítimo, hacen que
 cualquier eventualidad, ya sea,
 por conflictos o problemas políti
 cos que le impiden la utilización
 de tan importante vía marítima,
 le obligaría a estar comprometida
 en la defensa del canal.

c) Condición Geográfica esencial

Colombia, pertenece a las naciones
 continentales a pesar de tener 2.900
 Kms. de litoral. La Capital, que orien
 ta la Nación, está colocada en el cen
 tro y sobre la cordillera de los An
 des y posee un poder irradiante sobre
 todo el territorio; a medida que la
 influencia tiene un radio mayor va de
 bilitándose de manera que al llegar a
 las fronteras a perdido mucho de su
 fuerza inicial. Posee una gran canti
 dad de ríos navegables que lo ponen
 en contacto sobre las costas del Atlán
 tico y Pacífico creando una situación
 especial para el incremento de sus
 vías de comunicación.

2) Superficie

a) Generalidades

La superficie de Colombia alcanza a
 aproximadamente a 1'141.736 Kms², o
 cupando el quinto lugar en la América

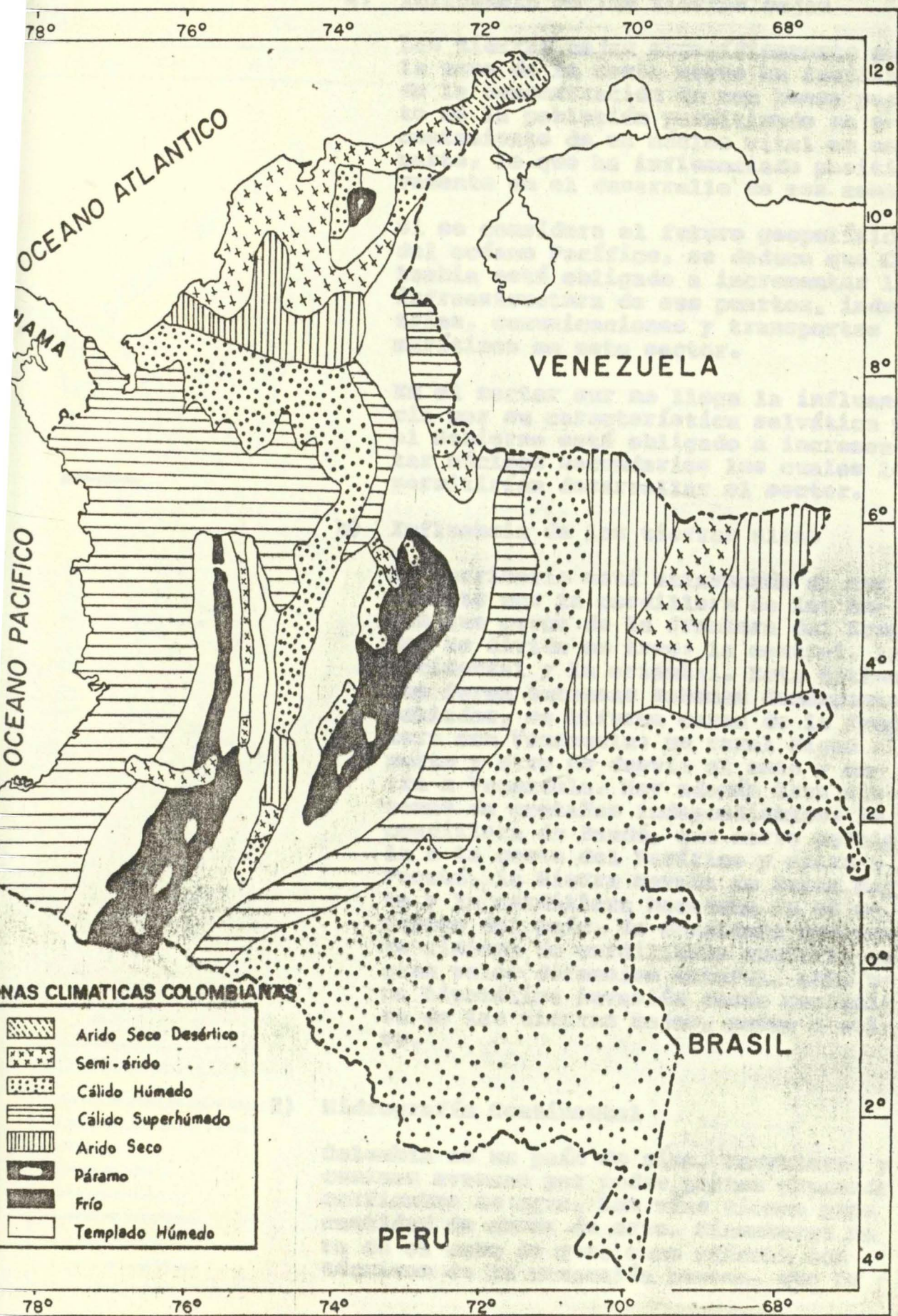
del Sur despues de Brasil, Argentina, Perú y Chile.

b) Relación de áreas internas del país

Colombia tiene una situación excepcional. Crucificada en la zona ecuatorial del mundo, las condiciones especiales que hallaron los conquistadores fueron distintas a las que habían abandonado en la Península. Tras dejar, aquí, unos reducidos contactos con el mar se fueron al interior en busca de lugares que se aproximaran a un óptimo para su vida. En la búsqueda de oro hallaron el altiplano y valles frescos en donde se establecieron de inmediato. Con el tiempo aparecieron un buen número de ciudades, lo que hizo que la nación, excepción en América, fuera llamada " País de ciudades ". La geografía, especialmente la riqueza del suelo y el tipo climático, sumados al caracter y organización que el Fundador le diera, configuró cada ciudad hasta hacerla completamente diferente de las otras. De acuerdo con esta dispersión el sistema de cinturones de miseria al rededor de las urbes es menos crítico que para otros países vecinos de América Latina, hallándose en un punto en el cual el mal puede encauzarse. Todavía hay manera de fundar ciudades pequeñas a cierta distancia de las grandes, hacer " ciudades en el campo " en donde el hombre de los alrededores pueda encontrar todo lo que pueda ambicionar en la urbe. La superficie de Colombia y su forma, son favorables a la seguridad, viéndose condicionada por el compartimentaje del territorio.

3) Forma

Colombia posee todas las ventajas de un país centrado, pero no han sido aprovechadas integralmente: por la existencia de tres cordilleras, se presenta un problema para el trazado de las vías de comunicación y la influencia del Gobierno central no llega con la misma intensidad a los diferentes sectores de la República, debido a la existencia de varias zonas aisladas.



b.- De los factores fisiológicos

1) Morfografía

a) Influencia de las tierras bajas

Las tierras bajas específicamente en la zona de la costa norte ha facilitado la concentración de una buena parte de la población permitiendo un acentamiento de un núcleo vital en esa parte, lo que ha influenciado positivamente en el desarrollo de esa zona.

Si se considera el futuro geopolítico del océano Pacífico, se deduce que Colombia está obligado a incrementar la infraestructura de sus puertos, industrias, comunicaciones y transportes marítimos en este sector.

En el sector sur no llega la influencia por su característica selvática y el Gobierno está obligado a incrementar núcleos secundarios los cuales le permitirían desarrollar el sector.

b) Influencia de las tierras altas

El territorio está atravesado de sur a norte por la cordillera de los Andes que cerca de la frontera del Ecuador se divide en tres: la central, la occidental y la oriental. Esta última, que forma extensas sabanas densamente pobladas, se bifurca cerca de la frontera con Venezuela: un ramal sigue al norte y otro se desvía al este y entra a Venezuela. Hay además tres sistemas de montañas independientes: la cordillera de Baudó, que corre paralela a la costa del Pacífico y entra a Panamá, la Sierra Nevada de Santa Marta y la cordillera Macarena en el oriente del país. Se considera que este sistema de cordilleras encierra un gran valor defensivo natural, ante una hipotética invasión desde cualquiera de las tierras bajas, costa o selva.

2) Hidrografía Continental

Colombia es un país de ríos. Carreteras y caminos avanzan por todas partes cruzando corrientes de agua. Las vías tienen gran cantidad de obras de arte. Sin embargo no se da el caso de que, como afirman los técnicos de la geografía humana, que la -

población de los países este en razón directa de sus vías fluviales. Hay infinidad de ríos que forman un vacío humano y otros que cuentan de cuando en cuando con un pequeño grupo social y tienen sus orillas deshabitadas por interminables trechos des poblados.

Los ramales en que se divide la cordillera de los Andes en el sur del país forman tres grandes vertientes. En la primera las aguas corren hacia el Pacífico, en la segunda hacia el Atlántico y en la tercera se dividen en dos: una parte va a buscar el río Orinoco que los conduce al Lago de Maracaibo y la otra va hacia la Amazonía. Cada una de estas vertientes se divide en hoyas hidrográficas que tienen como eje un río de gran importancia al cual llegan de uno y otro lado numerosos afluentes. Doce de estas hoyas integran las tres vertientes. En esta forma, mirando el mapa fluvial de Colombia, se vé un gigantesco abanico de ríos en cuyo centro los que van al Pacífico y al Amazonas, casi se tocan y corren en sentido contrario.

Esa enorme distribución fluvial, encauzada íntegramente por el sistema orográfico, da a Colombia una estructura especial, una fisonomía única, la cual a su vez presenta a la vida del país ventajas y problemas de diversa índole.

La primera cosa que de lo anterior se desprende es que los ríos que descienden de las cordilleras encausados por las digitaciones orográficas, dan un gigantesco potencial hidroeléctrico. Muchos de ellos forman caídas enormes como el Cusiana en Boyacá o el Bordonos en la parte sur del Huila. Otros como el río Bogotá y la parte alta del Cauca, corren por causes de gran desnivel por un largo trayecto y permiten hacer instalaciones sucesivas y originar así gran cantidad de fluido eléctrico. Finalmente, al llegar a las partes planas, muchos de estos ríos forman valles que permiten represar el río para producir enormes embalses de bajo de las cuales se colocan las máquinas correspondientes como sucede con la Central del río Calima.

Es lógico que muchas de esas posibilidades no pueden ser aprovechadas en la escala en que sería deseable para razones de economía o por su ubicación muy distante de los posibles centros industriales que deben aprovechar el fluido. Sucede eso -

por ejemplo con la caída del Candelas en Boyacá y la ya mencionada del Bordonos en el Huila. Sin embargo son grandes reservas para el futuro. A pesar de lo anterior hay que considerar algunas condiciones excepcionales como sucede en la llamada Hoz de Minamá en el río Patía en donde se han hecho estudios especiales sobre las posibilidades de construir una de las plantas eléctricas más grandes de América del Sur. Las facilidades de interconexión ayudarían al aprovechamiento de la energía obtenida.

En términos generales los ríos constituyen obstáculos de consideración.

3) Hidrografía Marítima

El mar que baña a Colombia y sobre el cual debe mirarse el mar territorial tiene una longitud de 2.900 Kms. de los cuales corresponden 1.600 al Atlántico y 1.300 al Pacífico.

En el norte se encuentran los principales puertos del Caribe: Santa Marta, Cartagena (ubicados en las bahías de su mismo nombre), Barranquilla ha sido adaptada como puerto marítimo sirviéndose de los tajamares de Bocas de Ceniza y aprovechando el accidente de estar a orillas del río Magdalena, en su parte navegable en toda época, y que lo liga directamente, con el interior del país; Urabá que pese a su fuerte penetración continental posee una excelente posición geográfica en la llamada Bahía de Colombia.

Las cortas entradas del Pacífico como Buenaventura y Tumaco, se ha erigido en verdaderos puertos por causa de su ubicación geográfica más que por sus buenas condiciones para la navegación. Las escotaduras de Málaga, Cupica y Humboldt empiezan a tener enlace con el interior por lo cual conviene tenerlas en cuenta. La comunicación entre los dos litorales se hace a través del canal de Panamá.

Colombia ha contado con la Flota Mercante Grancolombiana. (Colombia 80% y Ecuador 20%) con 48 barcos, tiene servicio entre los puertos de América, Europa y Japón.

4) Clima

Por estar enclavada en el trópico y más aún en la zona ecuatorial, el clima in-

fluye fuertemente en las características físicas, morales e intelectuales de los pobladores y ha condicionado la estructura orgánica del país, comprobado por la ubicación del Ecumen nacional en la región Andina dejando al oriente planicies interminables.

La delimitación de las grandes regiones climáticas y la evolución del tiempo atmosférico están determinados por los vientos alisios y otros agentes climáticos los que producen gran variedad de climas según la altitud:

- a) "Tierras calientes", situadas a menos de 1.000 metros sobre el nivel del mar, tienen temperaturas medias de 24°C a 28°C .
- b) "Tierras templadas", entre 1.000 y 2.000 metros sobre el nivel del mar, de 17°C a 24°C .
- c) "Tierras frías", entre 2.000 y 3.500 metros sobre el nivel del mar, de 8°C a 17°C .
- d) Nieves perpetuas a más de 4.500 metros sobre el nivel del mar.

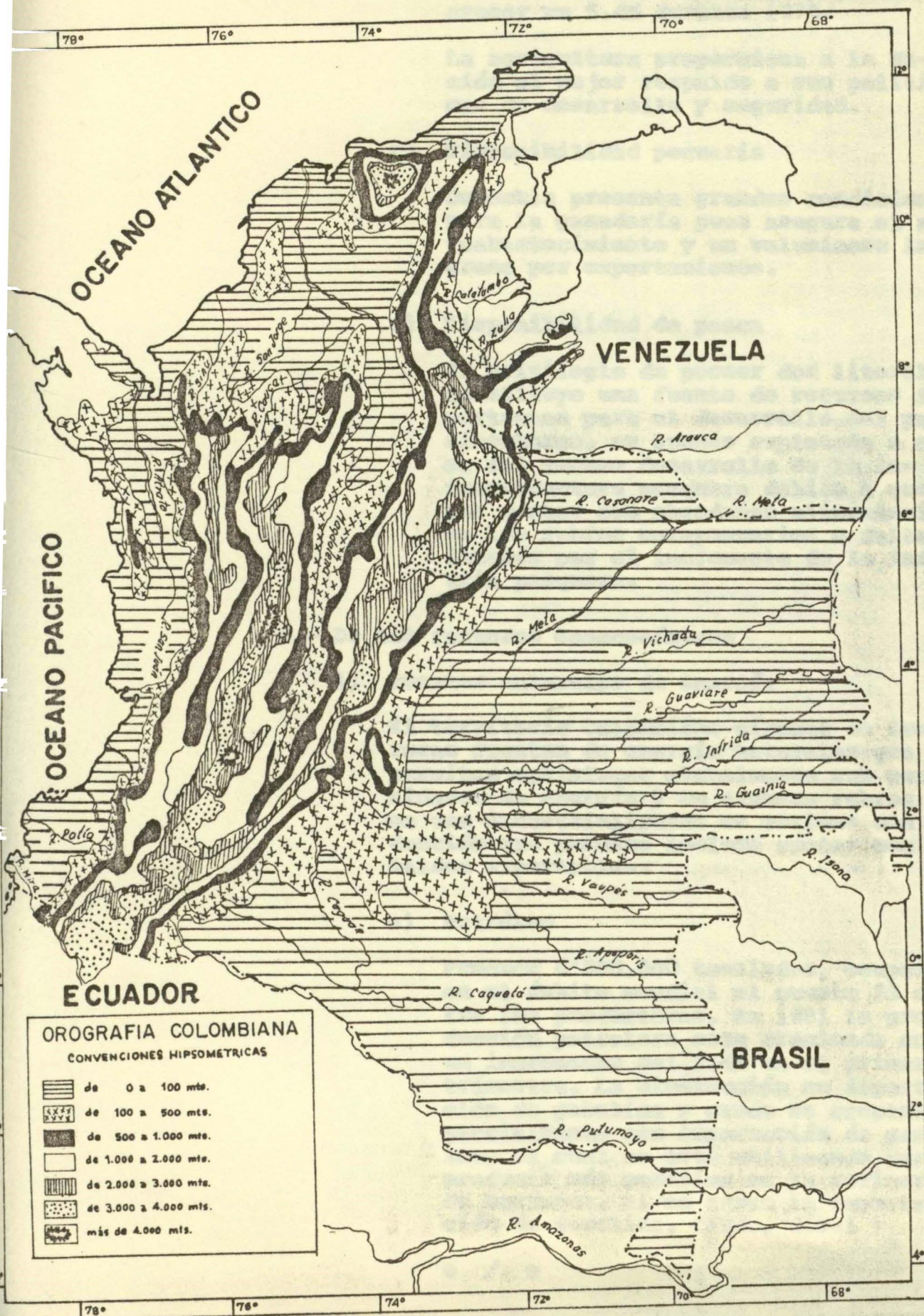
5) Flora y Fauna

a) Los bosques

Los bosques y selvas naturales, se encuentran al sureste de la cordillera oriental y cubren el 24% de la superficie (270.000 K²) formando la Amazonía Colombiana y apesar de una difícil posición geográfica se explota en la producción nacional la madera aserrada. El Estado mantiene permanentemente la reforestación en grandes extensiones especialmente en las áreas bajas de los llanos orientales.

b) Los cultivos

A mediados de 1978 Colombia pasó a ser el tercer productor en América Latina, después de Brasil y México, superando a la Argentina según informe de la comisión económica para América Latina (CEPAL), sobre el comportamiento de ese sector entre 1975 y 1977 la producción del agro representó el 14.8% de la región y su avance fue sostenido no obstante las desfavora-



OCEANO ATLANTICO

OCEANO PACIFICO

VENEZUELA

ECUADOR

BRASIL

OROGRAFIA COLOMBIANA
CONVENCIÓNES HIPSEMÉTRICAS

	de 0 a 100 mts.
	de 100 a 500 mts.
	de 500 a 1.000 mts.
	de 1.000 a 2.000 mts.
	de 2.000 a 3.000 mts.
	de 3.000 a 4.000 mts.
	más de 4.000 mts.

bles condiciones climáticas que afectaron a la mayoría de los países Latinoamericanos, incluida Colombia. Esta situación se logró por las exportaciones agrícolas distintas al café, especialmente las flores. En 1977 se incrementó la producción del café en un 6.7% y alcanzó un volumen de 9.3 millones de sacos de 60 Kgs y volvió a crecer un 5.4% durante 1978.

La agricultura proporciona a la Nación el mejor respaldo a sus políticas de desarrollo y seguridad.

c) Disponibilidad pecuaria

Colombia presenta grandes condiciones para la ganadería pues asegura el autoabastecimiento y un voluminoso ingreso por exportaciones.

d) Disponibilidad de pesca

El privilegio de poseer dos litorales constituye una fuente de recursos importantes para el desarrollo del país; sin embargo, es apenas explotada a causa del escaso desarrollo de la infraestructura pesquera debido a que por contar con abundante alimentación en los rubros agropecuarios a faltado interés por el incremento de la industria pesquera.

c.- De los factores Geoeconómicos

1) Fuentes naturales de energía

El territorio Colombiano dispone de numerosas fuentes de energía naturales que le permiten satisfacer globalmente sus necesidades de energía y en algunos rubros una vez industrializadas se obtiene una producción que permite incluso contar con saldos exportables.

a) Petróleo

Produce 6'800.000 toneladas, ocupando en el ámbito mundial el puesto 25 entre los productores. En 1981 la producción petrolera esta creciendo con un incremento del 2.4% en el primer trimestre. La disminución en importación de gasolina y crudo se compensó parcialmente con importación de gasóleo, el cual se está utilizando para producir más gasolina en la refinería de Barranca. Si se suman la importación de gasolina, crudo, diésel y -

gasóleo en 1980 y 1981 se encuentra que la importación de petróleo y sus derivados aumentó U.S.\$ 26,2 entre los trimestres respectivos, o sea el 16%. Pero con el incremento de las exportaciones de Fuel Oil se compensó el aumento con el valor de las importaciones. En resumen, la mejoría en el sector de hidrocarburos hizo posible que en el primer trimestre la balanza de pagos energética pasara de U.S.\$ 159,6 en 1980 a U.S.\$ 113,5 en 1981. Sin embargo urge necesidad de ubicar nuevos yacimientos especialmente en el sector de los llanos orientales y la Amazonía.

b) **Carbón**

Entre los recursos naturales destaca el carbón mineral, cuyas reservas probadas superan las 50.000 millones de toneladas métricas contando con las mayores reservas de América Latina.

c) **Hidráulicas**

Posee Colombia un gran potencial de generación hidroeléctrica, disponiendo en la actualidad de una capacidad instalada total de aproximadamente 4 millones de megavatios; de los cuales un 72% tiene como fuente de hidráulica y el 28% restante la térmica.

2) **Recursos minerales**

Existe una variedad de minerales en el suelo Colombiano que le permiten al país constituirse en uno de los que posee el más variado potencial minero con reservas de cobre, Zinc, mercurio, plomo, caolín, mármol y con ricas explotaciones de petróleo, carbón, hierro, plata, oro, platino, esmeraldas, etc.

3) **Recursos alimenticios**

a) **Actividad agropecuaria**

En el primer semestre del año 1981, la actividad agropecuaria en su conjunto, a pesar de condiciones climáticas favorables, no presenta mejoría con respecto al mismo período del año de 1980. Lo anterior significa una perspectiva de un bajo crecimiento del sector en el presente año.

b) Cultivos permanentes

La producción del café se estima para 1981 en alrededor de 14 millones de sacos, cifra muy superior a la registrada en 1980. La producción de azúcar ascendía en mayo de 1981 a 443 mil toneladas, cantidad que representa una disminución de 4.5% con relación al año anterior. Esto unido a las perspectivas internacionales permite prever una producción para el total del año escasamente superior a la del año pasado. La situación de estos dos productos es preocupante por las condiciones internacionales. El precio externo del café ha estado en los últimos meses al rededor de U.S.\$ 1.00, y a no ser que se presente un fenómeno fortuito es improbable una recuperación en el corto plazo. En azúcar se espera la decisión de negociar un nuevo convenio o lograr una prórroga del existente.

La producción de tabaco rubio también se ha desestimulado; así, el área sembrada ha disminuido a un poco más de la mitad de la alcanzada el año anterior.

c) Ganadería

La ganadería está dentro de los renglones de importancia y cada día contribuye en mayor proporción a la generación de divisas. La extensión de tierras aptas para la explotación pecuaria se calcula en 41 millones de hectáreas, de las cuales únicamente un 48% están aprovechadas. Se estima la población bovina de unos 27 millones de cabezas. La explotación porcina es prácticamente casera y la avícola muestra mayor desarrollo en los últimos años, pues su producción se ha tecnificado considerablemente, y se estima en unos 94 millones el número de ejemplares.

4) Producción industrial

Los planes de desarrollo gubernamentales están conduciendo al país a grandes entradas de divisas derivado de los intercambios comerciales. Para lograr el desarrollo, el país cuenta con variadas e importantes materias primas, con una apreciable fuerza motriz y energía suficiente -

para las necesidades industriales, con una buena mano de obra y con capitales tanto nacionales como internacionales adecuados para asegurar el futuro industrial.

La producción industrial la constituye, - metalurgia: acero, hierro, automotores, azúcar, cemento, cigarrillos, electricidad, harina de pescado, productos del petróleo, soda cáustica. También aceites y grasas - comestibles, ácido clorhídrico, alimentos enlatados, baterías eléctricas, bebidas - alcohólicas y gaseosas, calzado y otros - artículos de cuero, detergentes y jabones, embarcaciones pesqueras, fertilizantes nitrogenados, fibras no celulósicas, loza, madera acerrada, máquinas de coser, máquinas de escribir, materiales de construcción, material ferroviario, papel periódico, papel y cartón, pinturas, productos químicos y farmacéuticos, radioreceptores, refrigeradores, sombreros de paja, tejidos, vidrios, etc. Industrias animales: leche, carne, huevos, queso y mantequilla.

5) Situación económica y financiera

Los siguientes antecedentes estadísticos dan una información de la situación económica y financiera de Colombia.

a) Deuda externa

La deuda externa actualmente asciende a U.S. \$ 4.000 millones, de los cuales un 82% corresponde al sector público y el 18% al sector privado.

b) Ingreso per-cápita

Corresponde a U.S. \$ 1.099

c) Comercio exterior

Importaciones U.S. \$ 2.100'000.000

Exportaciones U.S. \$ 3.300'000.000

d) Otros datos económicos

Consultar Anexo Estadístico, al final del presente trabajo.

6) Influencia política en el estado de estos factores

El país está favorecido por la variedad y calidad de los recursos que posee, además

de ser un país exportador. Sin embargo necesita de adquisiciones del exterior, para complementar sus productos, si sus recursos fueran mejor aprovechados aumentaría su economía.

7) Areas de mayor valor económico y su importancia en el desarrollo del Estado

Colombia ha sido tradicionalmente agrícola, empero en los últimos años señala un crecimiento industrial y urbano que ha originado un avance en el proceso integral del desarrollo económico caracterizado entre otros factores, por un incremento del Producto Interno Bruto, menor nivel de de ocupación (pasó de 8.1% en 1978 a 6.0% en 1979), mejora en los términos de intercambio, relativa estabilidad de precios frente a otros países latinoamericanos.

En la última década se observa una modificación en la participación de los sectores en la conformación del PIB y es así como en 1967 el sector agropecuario contribuía en el 28.1%, la minería con el 2.0%, la industria manufacturera con el 18.7%, la construcción con el 4.6% y el resto de actividades con el 46.6%. Para 1978 la participación fue de 28.2%, 1.3%, 20.6%, 4.2% y 45.7% respectivamente.

El sector agropecuario con frecuencia presenta fluctuaciones, principalmente por factores climatológicos; sin embargo, se puede apreciar un notable repunte en los últimos años, debido a los avances tecnológicos logrados en este campo como también en la introducción de nuevas variedades, la utilización de semillas mejoradas y la prestación del servicio de asistencia técnica continua.

Para el año de 1978 el sector agropecuario aportó el 28.2% del PIB, ocupó el 32% de la población económicamente activa y creció 9.3% con relación a 1977. Entre los principales productos agrícolas Colombianos se destacan los siguientes: café, algodón, arroz, papa, maíz, frijoles, sorgo, yuca, plátano, tabaco, banano, cebada, flores, caña de azúcar, soya, trigo, cacao palma africana, madera y gran variedad de frutas tropicales. El café es el principal producto de exportación y sus cultivos cubren una extensión superior al millón de hectáreas con un rendimiento medio por hectárea de 541 kilos con variedad caturra.

La industria manufacturera también ha sido factor determinante en el desarrollo -

económico del país y es así como su contribución en la generación del PIB pasó del 18.9% en 1967 al 20.6% en 1978 y entre 1970 y 1978 se observa un notable avance real, pues creció a una tasa promedio anual acumulada del 6.3% a precios constantes de mercado de 1970. La industria manufacturera ocupa alrededor del 17% de la fuerza de trabajo o sea 1'416.780 personas distribuidas en las distintas actividades económicas.

d.- Conclusiones del territorio

1) Areas geográficas más valiosas del Estado

a) De valor económico

Las principales áreas en cuanto a valor económico se refieren son:

- (1) En la región de la costa del Atlántico y frontera con Venezuela, de desarrollo agropecuario.
- (2) Las cuencas de los ríos Amazonas, Cauca, Atrato, San Juan, Patía, Meta, Caquetá y Putumayo.
- (3) La región de los llanos orientales por su enorme desarrollo ganadero.
- (4) La zona de Urabá por sus cosechas de banano, arroz, palma africana y caucho.
- (5) La costa del Pacífico por la producción platinífera.
- (6) El centro del país por su minería representada en oro y esmeraldas, carbón, cobre en los Departamentos de Antioquia, Chocó y Boyacá.
- (7) Los Departamentos de Santander y Valle del Cauca, Intendencia del Putumayo donde se encuentran las principales refinerías.
- (8) El mar patrimonial (en una extensión de 200 millas).

b) De valor estratégico

- (1) Se encuentran dentro de esta clasificación, las áreas de valor económico por su trascendental importancia.

(2) Además las siguientes:

- (a) Líneas de los ríos del extremo sur y oriental de Colombia, - frente al Ecuador - Perú - Brasil y Venezuela.
- (b) Departamento de Santander (serranía de Motilones - Perijá) frente a Venezuela.
- (c) Departamentos de Antioquia y Chocó (serranía del Baudó) -- frente a Panamá.
- (d) Islas de San Andrés y Providencia (frente a Nicaragua).

(3) Infraestructura portuaria y aérea correspondientes a los principales puertos y aeropuertos.

(4) Se considera además el valor defensivo de la cordillera de los Andes en sus tres ramales.

2) Principales líneas de resistencia física

Están materializadas fundamentalmente por la periferia del Estado.

3) Principales direcciones de movimientos que conectan con la áreas valiosas

- a) Transversal del Caribe, que une a Caracas (Venezuela) con toda la costa norte de Colombia.
- b) Carretera Bolívariana o Transandina, une a Venezuela, Colombia y Ecuador partiendo de Caracas - Bogotá - Quito.
- c) La troncal occidental que une la costa Atlántica de Colombia con el Ecuador.
- d) La dirección general correspondiente al sistema del Amazonas (Colombiano) que conecta con Perú y Brasil.

2.- Población

a.- Factores de cantidad

1) Cantidad y distribución por sexo y edad

Para finales de 1979 la población total de Colombia era aproximadamente de 27 millones de habitantes, con una tasa de crecimiento demográfica del 2.8% anual.

El predominio de jóvenes caracteriza a Colombia ya que existe un 49.6% menores de 15 años, lo que da una base para una proyección mayor de crecimiento demográfico en el futuro.

2) Densidad de población

La densidad de población es de 17.5 habitantes por K^2 , existiendo un claro desequilibrio en la distribución de los recursos humanos en relación a la extensión territorial y a los recursos naturales.

3) Distribución de la población y educación

Un 64% de la población se encuentra en la zona urbana y el 36% en la zona rural. Del total de la población un 22% es blanca; 66% mestiza; 2% indios y el resto lo conforman otros tipos étnicos. Se estima que un 16% del total de la población es analfabeta, el 34% económicamente activa con un 6% de índice de desempleo.

En el año de 1979 se matricularon 6'736.151 alumnos, distribuidos en un 69% en enseñanza primaria; 27% en secundaria y 4% en nivel Universitario y técnico. El número de profesores ascendía a 264.888 que impartían enseñanza en 43.925 establecimientos, de los cuales 106 eran centros universitarios.

La capacitación popular y técnica que imparte a través del Servicio Nacional de Aprendizaje - SENA - Entidad pública sostenida con aportes del Gobierno y Empresa privada, cuyos objetivos son capacitar obreros, artesanos, agricultores, empleados y técnicos medios. Desde su creación en 1958 hasta el año de 1979 se habían capacitado a 5'011.408 trabajadores de los cuales 37% pertenecían al ramo del comercio, el 30% al sector agropecuario y 33%

al sector industrial. Además del Sena el país cuenta con escuelas radiofónicas para alfabetización de adultos.

b.- Factores cualitativos

1) Factores sociales

a) Clases sociales

En el aspecto social existen una clase alta, una clase media y una clase baja. La masa de la población la forman los dos últimos grupos siendo la directora de la nación la clase media.

b) Población indígena

Son actualmente una minoría, de la cual unos 5.000 hacen parte de los Grupos: Kuiba, Chiricoa, Andakí, Mahú, Buijama, Pirí y otros difícilmente diferenciables. El Gobierno desarrolla actividades tendientes a hacerles llegar la acción del Estado.

c) Idioma

El idioma oficial del país es el Castellano, además en la población indígena sus respectivos dialectos derivados especialmente de las lenguas Amazónicas.

d) Religión

Existe en el país libertad de cultos, aunque la religión oficial es la católica que es profesada por la gran mayoría de la población.

c.- Factores culturales

El origen étnico de la población radica en la unión de los aborígenes con los conquistadores Españoles. Esta fusión racial dió como resultado un tipo de características propias: el mestizo.

La enseñanza está centralizada en el Ministerio de Educación Nacional. La enseñanza prima

ria es obligatoria y gratuita. Existen -- Jardines infantiles y Colegios privados, pero son ser obligatorios. La enseñanza profesional se inicia en la escuela primaria completa. La secundaria comprende un ciclo de duraci3n de seis a~os. La ins- - trucci3n secundaria t3cnica se da en Ins- - titutos industriales, agr3colas o de co- - mercio.

Los medios de comunicaci3n de Colombia se encuentran repartidos, as3:

Medios de comunicaci3n	Volumen
------------------------	---------

Prensa:

- Diarios (42)	3'500.000 Ej.
- No diarios (24)	350.000 Ej.

Radio.

Televisi3n

Cine.

Como Estado democr3tico, Colombia, funcio- - na con la mec3nica partidista. Los parti- - dos pol3ticos como forma de representa- - ci3n ante el Gobierno son en el pa3s b3si- - camente los dos partidos tradicionales: liberal y conservador, paralelos a ellos funcionan numerosos movimientos pol3ticos de diversas corrientes minoritarias.

3.- Soberan3a

a.- Gobierno

La Rep3blica de Colombia di3 su grito de inde- - pendencia en el a~o de 1810, 20 de julio, sien- - do este d3a su fecha nacional; la independen- - cia fue sellada con la Batalla de Boyac3, rea- - lizada el 7 de agosto de 1819. En 1886 se ex- - pidi3 la Constituci3n Nacional a la cual se - - le han hecho algunas reformas. El nombre de - - Colombia rige tambi3n desde 1886 pero su ex- - tensi3n y l3mites se definieron en 1921, a~o en el Colombia reconoci3 la separaci3n de Pa- - nam3 ocurrida en 1903.

Colombia es una Rep3blica Democr3tica con un Poder P3blico compuesto por las ramas Ejecuti- - va, Legislativa y judicial.

El poder Ejecutivo lo ejerce el Presidente de la Rep3blica, elegido por cuatro a~os a tra- - v3s del sufragio directo y universal de todas las personas mayores de 18 a~os y est3 asesora- - do por un Gabinete de 13 Ministros.

El Poder Legislativo representado por el Congreso Nacional, lo componen la Cámara Alta o Senado de la República y la Cámara Baja o de Representantes que conjuntamente, tienen 318 miembros los cuales son elegidos en votación popular cada 4 años mediante la aplicación del cuociente electoral.

El Poder Judicial está constituido por la Corte Suprema de Justicia, integrada por 20 Magistrados quienes permanecen en sus cargos mientras observen buena conducta y no hayan llegado a la edad de retiro forzoso.

b.- División política

El país se encuentra políticamente dividido en 22 Departamentos, 5 Intendencias y 5 Comisariías. Todas estas divisiones tienen gran dependencia del Gobierno Central para su manejo.

Las ciudades más importantes por su industrialización y población son: Bogotá, Capital de la República con cerca de 6 millones de habitantes, la siguen Medellín, Cali, Barranquilla, Cartagena, Cúcuta y Bucaramanga.

c.- Papel del Estado en la economía

Colombia es un país de economía mixta, donde el Estado tiene intervención directa sobre los sectores como el financiero, monetario, externo, industrial, servicios públicos e ingeniería sobre la formación y fijación de algunos precios y reestructuración de servicios sociales.

El Estado es responsable a veces con inversión directa propia y en otros casos a través de proyectos conjuntos con el sector privado del desarrollo de las fuentes de energía y del aprovechamiento de los recursos que posee el país. Para garantizarle estabilidad a la industria el Estado apoya a través de la inversión directa o de garantías de la Nación para el financiamiento externo de proyectos privados el desarrollo de ciertas industrias básicas.

La inversión directa en actividades relacionadas con la industria se concentra especialmente en la explotación de aquellos recursos materiales que el país puede exportar ventajosamente o que sustituyen importaciones a costos competitivos en el largo plazo, en términos del mercado internacional.

Como el Gobierno está llevando a cabo un programa para redistribuir el ingreso en favor de los menos favorecidos y los recursos Gubernamentales para ejecutar los programas de inversión de tipo social son escasos, se ha considerado necesario y conveniente establecer una especialización y división del trabajo en las funciones que le corresponden al Estado y al sector privado en la actividad productiva del país. La existencia de programas de inversiones con un alto rendimiento social y un bajo rendimiento financiero obliga al Gobierno a garantizar la efectividad de su política social y destinar casi todos sus recursos de inversión a la ejecución de estos proyectos.

d.- El poder militar

La defensa nacional interesa a la nación entera, por que en ella está envuelta su supervivencia como país libre, digno y soberano, por lo que toda la nación debe y tiene que tomar parte en el esfuerzo que demande. Por lo anterior, la Constitución Nacional ordena en su Artículo 166 que "la nación tendrá para su defensa un Ejército permanente".

Para efectos de su defensa la actividad nacional se divide en 4 frentes, denominados frente interno, frente externo, frente económico y frente bélico de acuerdo a las actividades que agrupan.

- Frente interno: tiene por misión principal lograr y mantener la unidad nacional y la moral de la población, en torno al esfuerzo de guerra. En Colombia se agrupa a los Ministerios de Gobierno, Justicia, Educación, Comunicaciones, Salud y Trabajo.
- Frente económico: agrupa todas las actividades que dicen relación con la economía nacional, se agrupan los Ministerios de Hacienda, Desarrollo, Minas y Energía, Agricultura y Obras Públicas.
- Frente exterior: atiende las relaciones Internacionales a cargo del Ministerio de Relaciones Exteriores.
- Frente bélico: encargado de la parte militar a cargo del Ministerio de Defensa.

Los mecanismos para la coordinación de todas las actividades nacionales, con el fin de atender a las necesidades de la defensa nacional, se diseñan desde tiempo de paz. Esto se hace por medio de planes los cuales son:

Plan de acción nacional
 Plan de defensa nacional
 Plan nacional de guerra
 Plan de movilización integral
 Plan de protección de fronteras

e.- Interferencias por otros Estados

Durante los últimos 18 años, Colombia y Venezuela a través de sus Gobiernos legítimamente constituidos, han estado buscando un acuerdo para resolver, como corresponde y mediante comisiones pacíficas el diferendo sobre delimitación de áreas marinas y las zonas submarinas. Las conversaciones han tenido etapas que han aproximado a una solución y otras en que los países se han alejado de esa solución.

En cuanto a interferencias de tipos ideológicos es indudable que su soberanía esta en alguna medida siendo afectada por la intromisión en forma indirecta de ideologías que en estos momentos están contribuyendo a mantener el grado de subversión que afecta al país.

f.- Conclusiones de la soberanía

Colombia posee un poder nacional adecuado que le permite ejercer en plenitud de su soberanía con las lógicas limitaciones que involucran los acuerdos de tipo internacional.

Para resolver el problema de áreas marinas y las zonas submarinas con Venezuela, en caso de agotarse los medios de la negociación directa, llevar el diferendo a derimirse a la Corte Internacional de Justicia, simultáneamente Colombia debe incrementar su potencial nacional, especialmente el bélico para contrarrestar la influencia Venezolana.

B.- Conclusiones de los elementos constitutivos del Estado

Con respecto al territorio del país, su medio geográfico es favorable en casi todos los aspectos. El 60% del territorio se halla al este de la cordillera oriental y está formado por extensas llanuras en su mayoría cubiertas por selvas vírgenes con una densidad de población muy reducida. En el resto del territorio se tiene una gran diversidad de climas, buen nivel de precipitación pluviométrica y abundancia de ríos, factores básicos para un mejor desarrollo de la agricultura y la ganadería. En su extenso territorio también posee una gran variedad de climas y riquezas naturales y minerales.

Su posición central en América es única, pues Colombia debería tener, en lugar de una atención marcada - al comercio en el sentido de los meridianos, una especial en la dirección de los paralelos, en donde hay innumerables países subdesarrollados que necesitan cosas que Colombia produce con abundancia para mantener una actividad comercial efectiva.

Colombia, con excepción de Chile, en la parte meridional de Suramérica, es el único país que cuenta con 2 mares, sus costas sobre el Pacífico y el Atlántico, - litoral enorme en donde hay bahías y puertos de la mejor clase.

El aumento de su población y la proyección futura, unido a la potencialidad geográfica permite pronosticar un desarrollo sostenido y equilibrado de la nación. El crecimiento de la población económicamente activa y el incremento de la densidad de la población en determinadas áreas, señala la preocupación del Gobierno para obtener una mayor productividad del país.

C.- Análisis de la contextura del Estado

1.- Fronteras

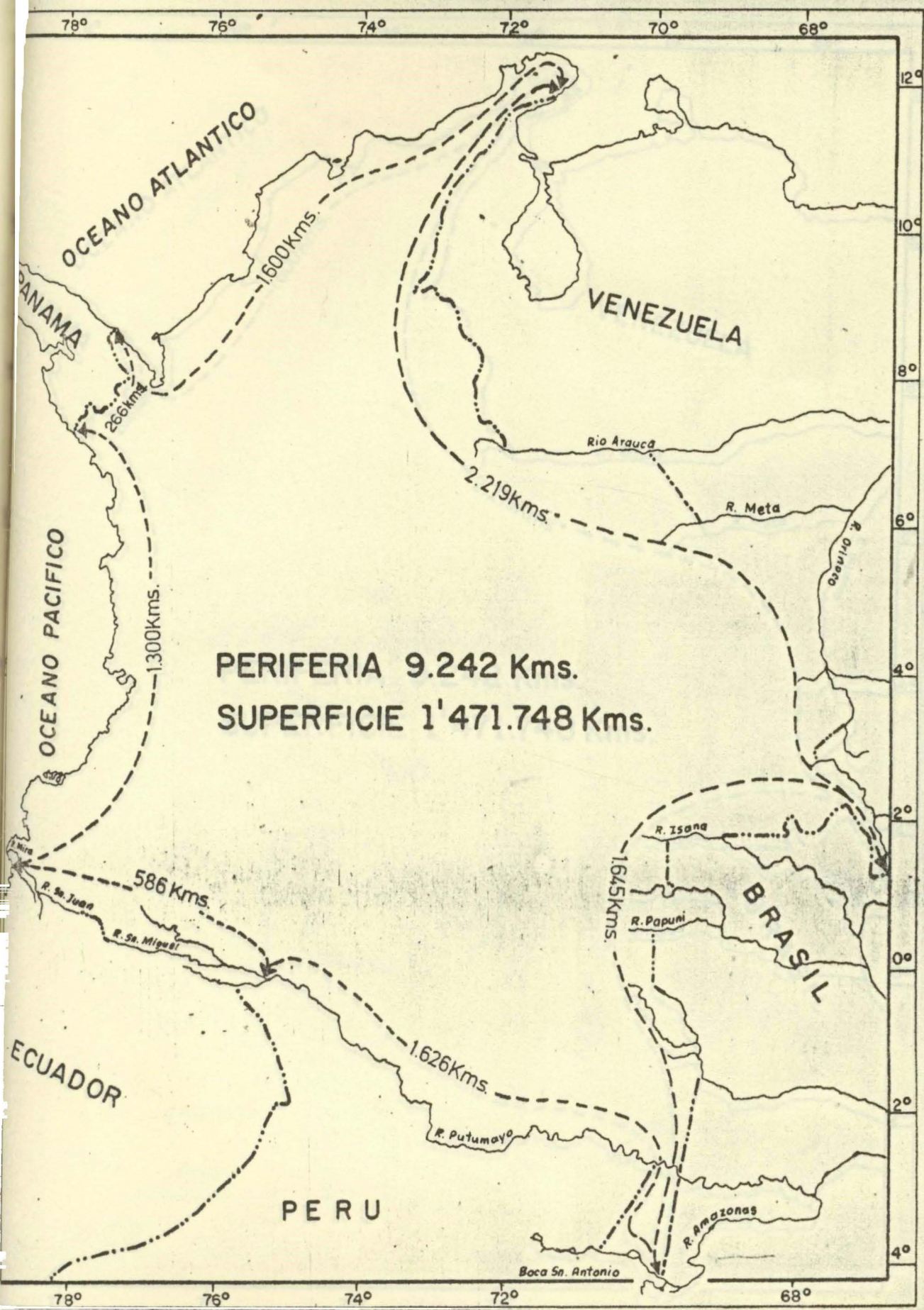
a.- Con Venezuela

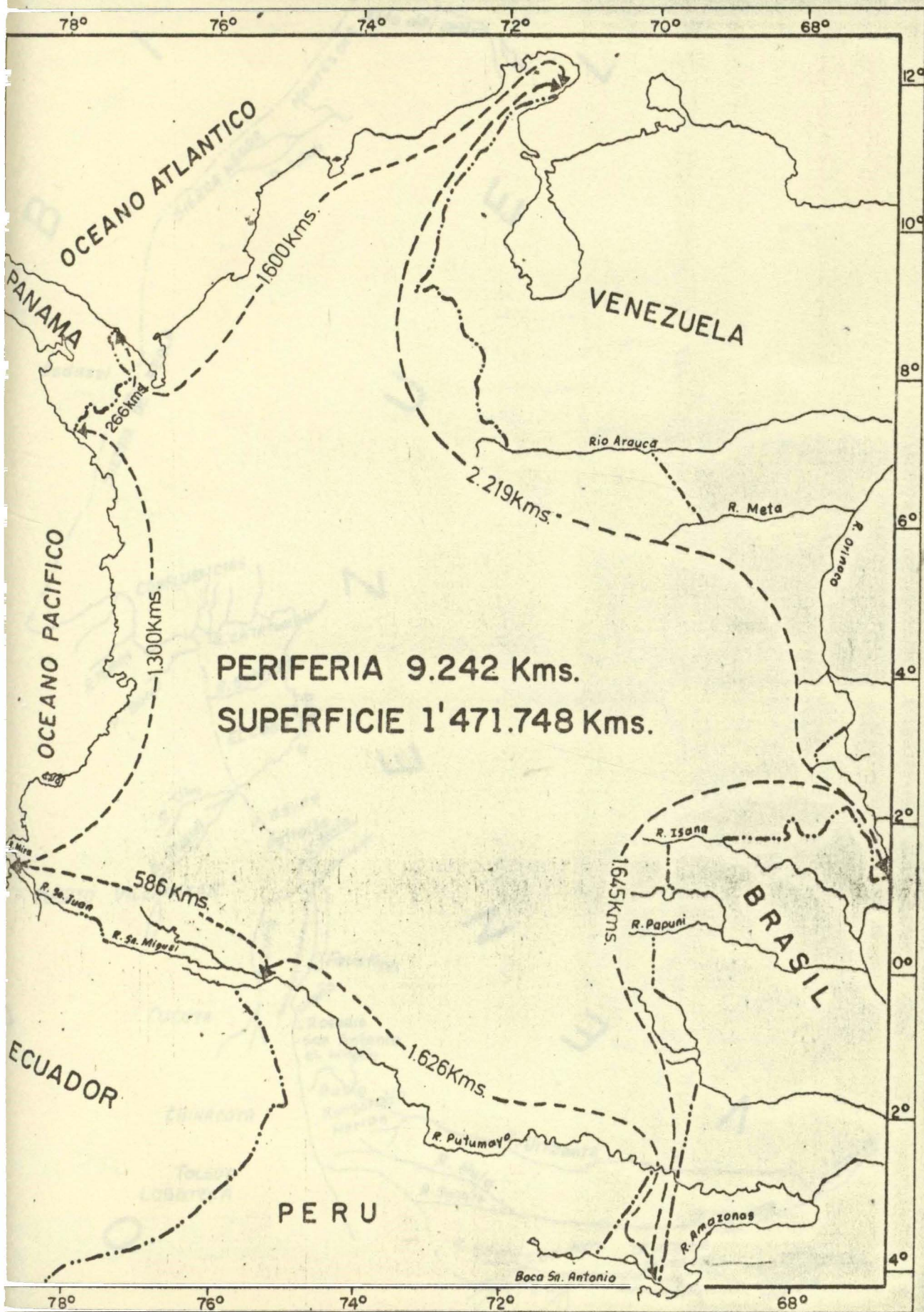
Colombia tiene al oriente a Venezuela y con ella una frontera común de 2.219 Kms. y sus características son totalmente diferentes al sector Colombiano. El primero de los sectores de frontera entre los dos países abarca el departamento de la Guajira y su frontera común forma un ángulo obtuso cuyo vértice está en Matejuna. Los lados comienzan en Castilletes el uno y el otro en alto del Cedro, iniciación de la Serranía denominada de los Montes de Oca.

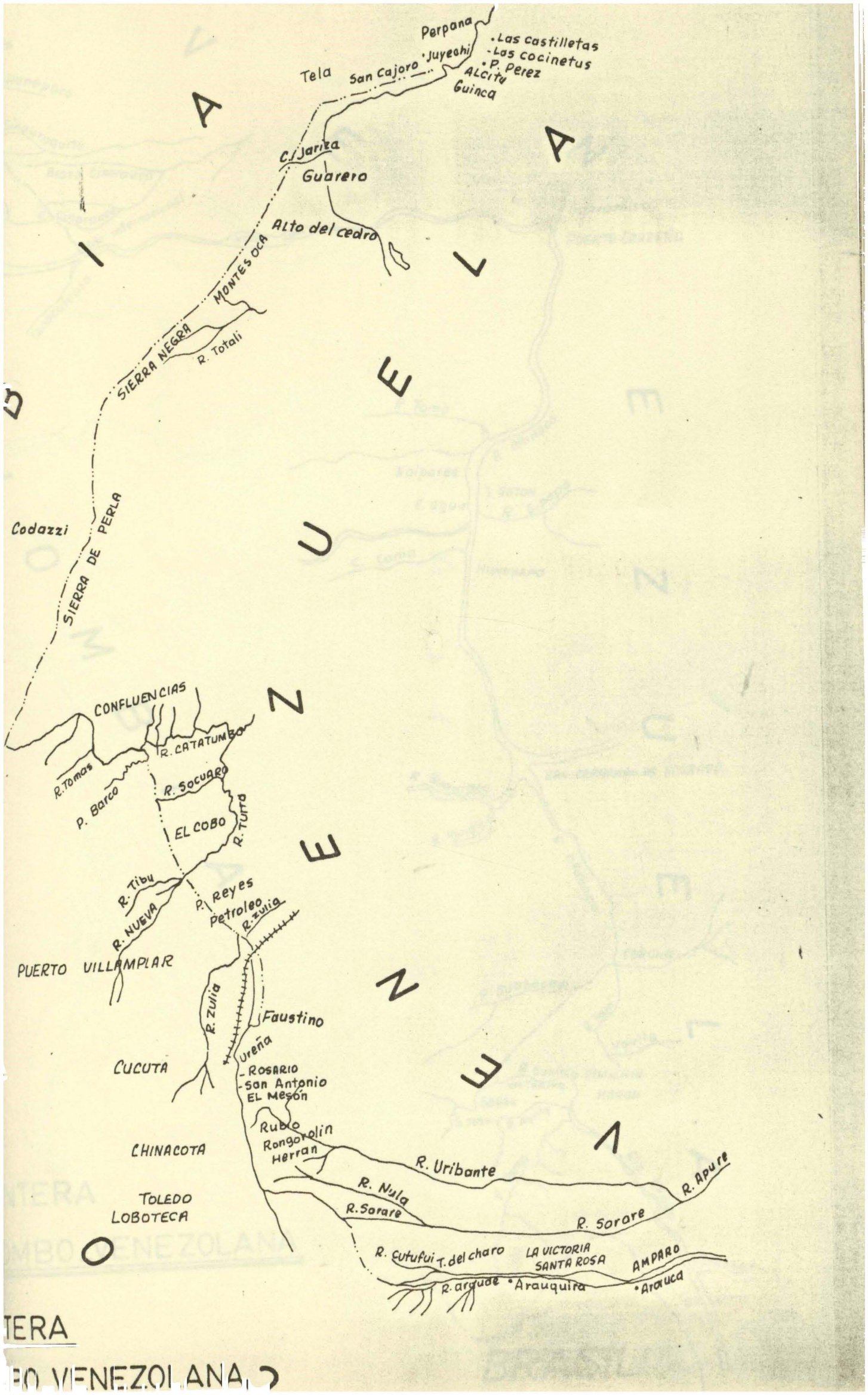
El segundo sector va desde el alto del Cedro aproximadamente en el paralelo $11^{\circ} 11'$ en busca del nacimiento del río de Oro, sigue este río hasta la desembocadura, y luego por saltos que forman un ángulo obtuso se llega hasta la desembocadura del río Grita en el -Zulia. En el Alto del Cedro comienzan los Montes de Oca los cuales tienen a trechos elevaciones considerables. Cuando alcanzan la latitud de $10^{\circ} 51' N.$, se convierten en un macizo denominado Perijá y Motilones que en su parte alta tiene dos bordes montañosos.

b.- Con Brasil

Por el sur y el sureste limita con Brasil en una extensión de 1.645 Kms., la característica de esta venidad es que corre toda ella

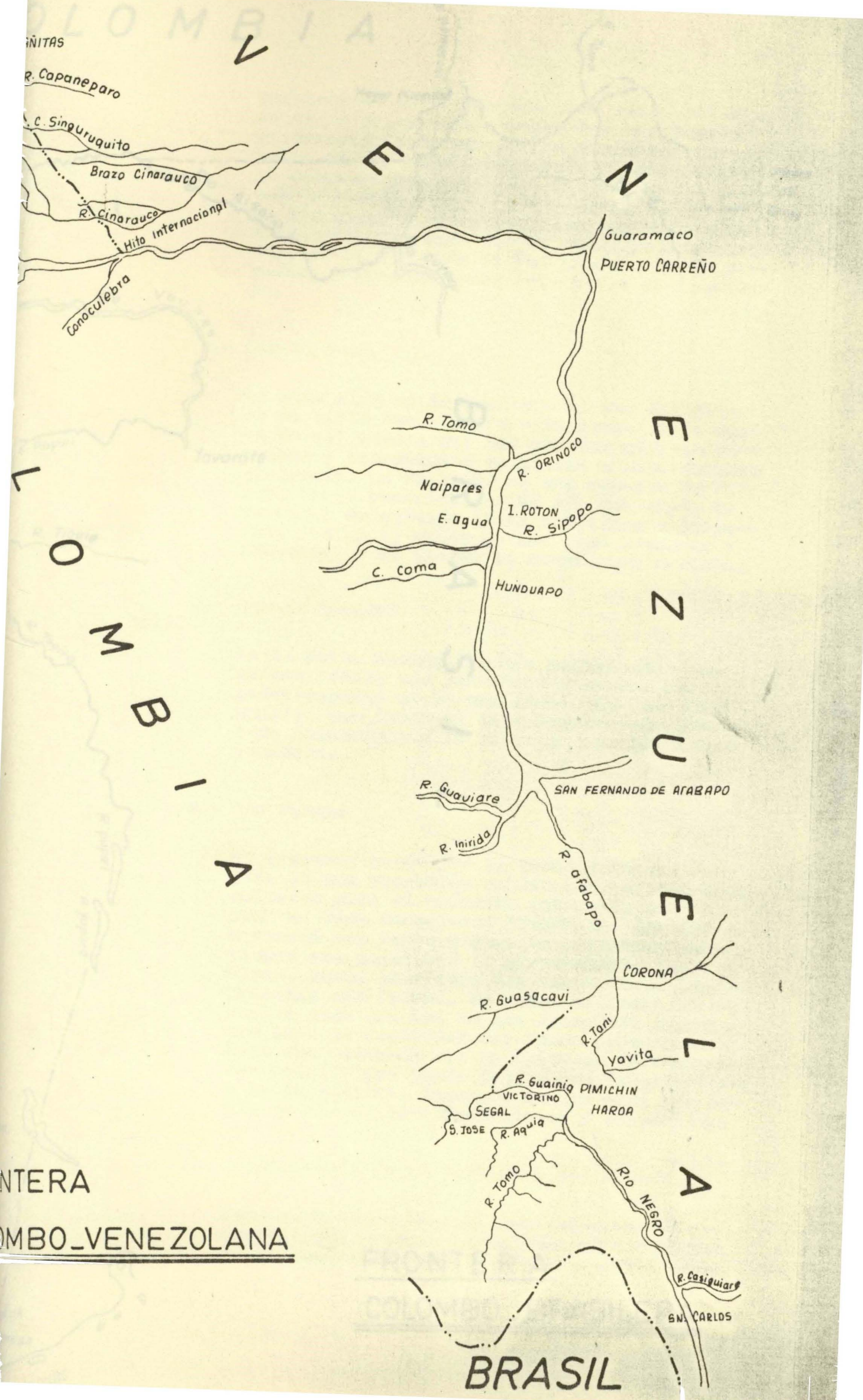






TERA

EO VENEZOLANA



INSTITAS
R. Capaneparo

c. Singuruquito
Brazo Cinarauco
R. Cinarauco
Hito Internacional

Conoculebra

Guaramaco
PUERTO CARREÑO

R. Tomo

Naipares

E. agua

C. coma

R. ORINOCO

I. ROTON
R. Sipopo

HUNDUARO

R. Guaviare

R. Inirida

SAN FERNANDO DE ATABAPO

R. atabapo

R. Guasacavi

R. Tomi

CORONA

yavita

R. Guainia
VICTORINO
SEGAL
PIMICHIN
HAROA

S. JOSE
R. Aquia

R. TOMO

Rio NEGRO

R. Casiquiare

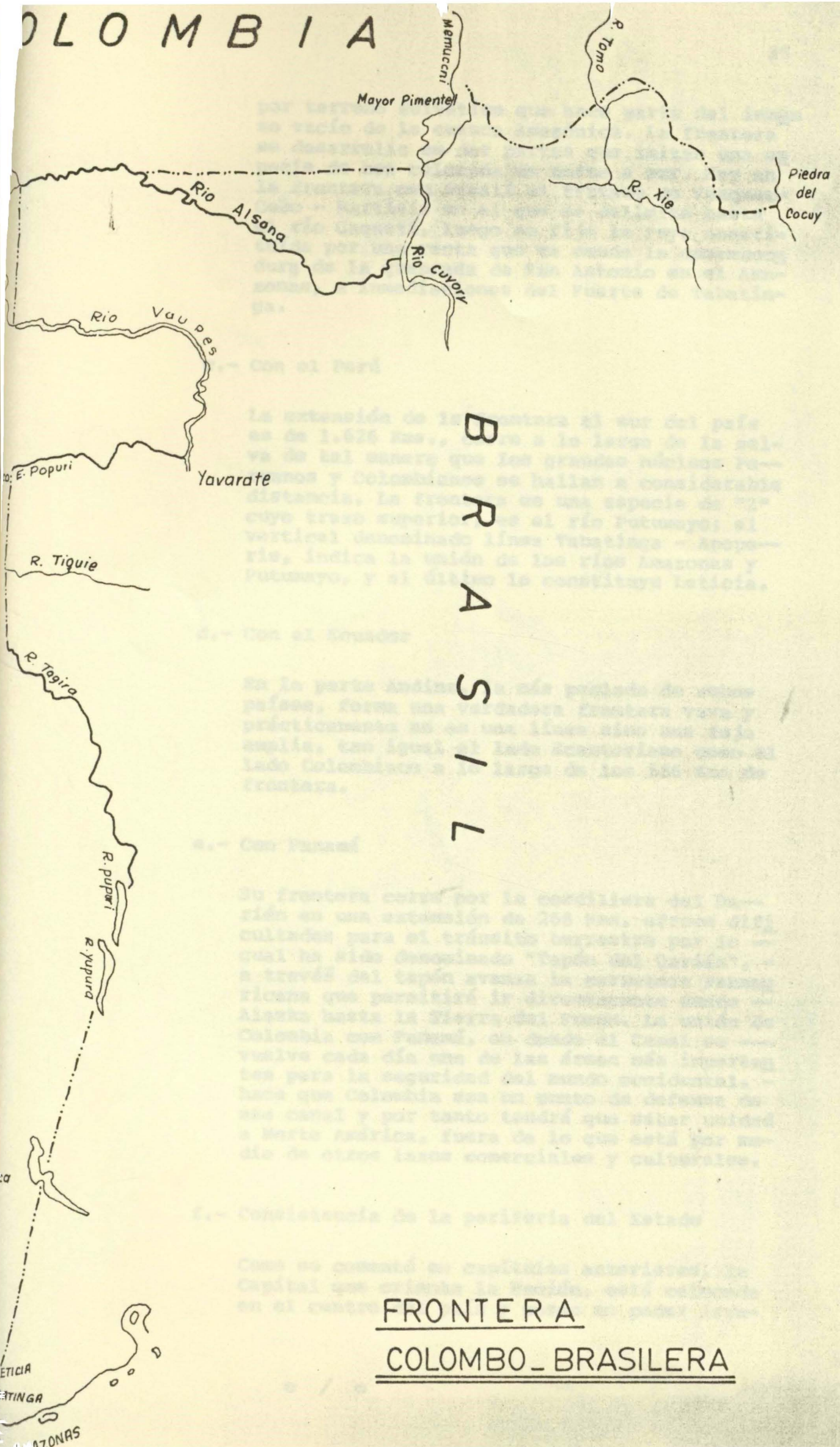
SAN CARLOS

BRASIL

NTERA

OMBO_VENEZOLANA

COLOMBIA



BRASIL

FRONTERA
COLOMBO - BRASILEIRA

... en el río de los Andes...
 ... del Puerto de...
 ...

Con el Perú

La extensión de la frontera al sur del país es de 1.626 kms.,... a lo largo de la selva de tal manera que los grandes ríos... y Colombia... se hallan a considerable distancia. La línea... es una separación de 7° cuyo trazo superior... el vertical denominado línea Yabaritanga - Apaporis, indica la unión de los ríos Amazonas y Putumayo, y el diagonal lo constituye Leticia.

2.- Con el Ecuador

En la parte andina... forma una... y prácticamente... una línea... al lado colombiano... largo de las... de frontera.

3.- Con Panamá

La frontera... por la... en una extensión de 200 kms.,... para el tránsito... por lo... el río... "Tapón del Darién",... a través del tapón... ricas que permitirá... hasta la Sierra del Darién. La unión de Colombia con Panamá, de donde al Canal... vuelve cada día una de las áreas más importantes para la seguridad del hemisferio occidental. Para que Colombia sea un punto de defensa de sus costas y por tanto tendrá que estar unida a Norte América, fuera de lo que está por medio de otros lazos comerciales y culturales.

4.- Consistencia de la periferia del Estado

Como se... en... Capital que... en el centro...

LETICIA
 ATITANGA
 AMAZONAS

por terreno selvático que hace parte del inmenso vacío de la cuenca Amazónica. La frontera se desarrolla en dos partes que imitan una especie de hoz colocada de norte a sur. Hay en la frontera con Brasil el tratado de Vásquez-Cobo - Martinis en el que se delimita hasta el río Caquetá, luego se fija la raya constituida por una recta que va desde la desembocadura de la quebrada de San Antonio en el Amazonas, a inmediaciones del Fuerte de Tabatinga.

c.- Con el Perú

La extensión de la frontera al sur del país es de 1.626 Kms., corre a lo largo de la selva de tal manera que los grandes núcleos Peruanos y Colombianos se hallan a considerable distancia. La frontera es una especie de "Z" cuyo trazo superior, es el río Putumayo; el vertical denominado línea Tabatinga - Apoporis, indica la unión de los ríos Amazonas y Putumayo, y el último lo constituye Leticia.

d.- Con el Ecuador

En la parte Andina, la más poblada de ambos países, forma una verdadera frontera viva y prácticamente no es una línea sino una faja amplia, tan igual el lado Ecuatoriano como el lado Colombiano a lo largo de los 586 Kms de frontera.

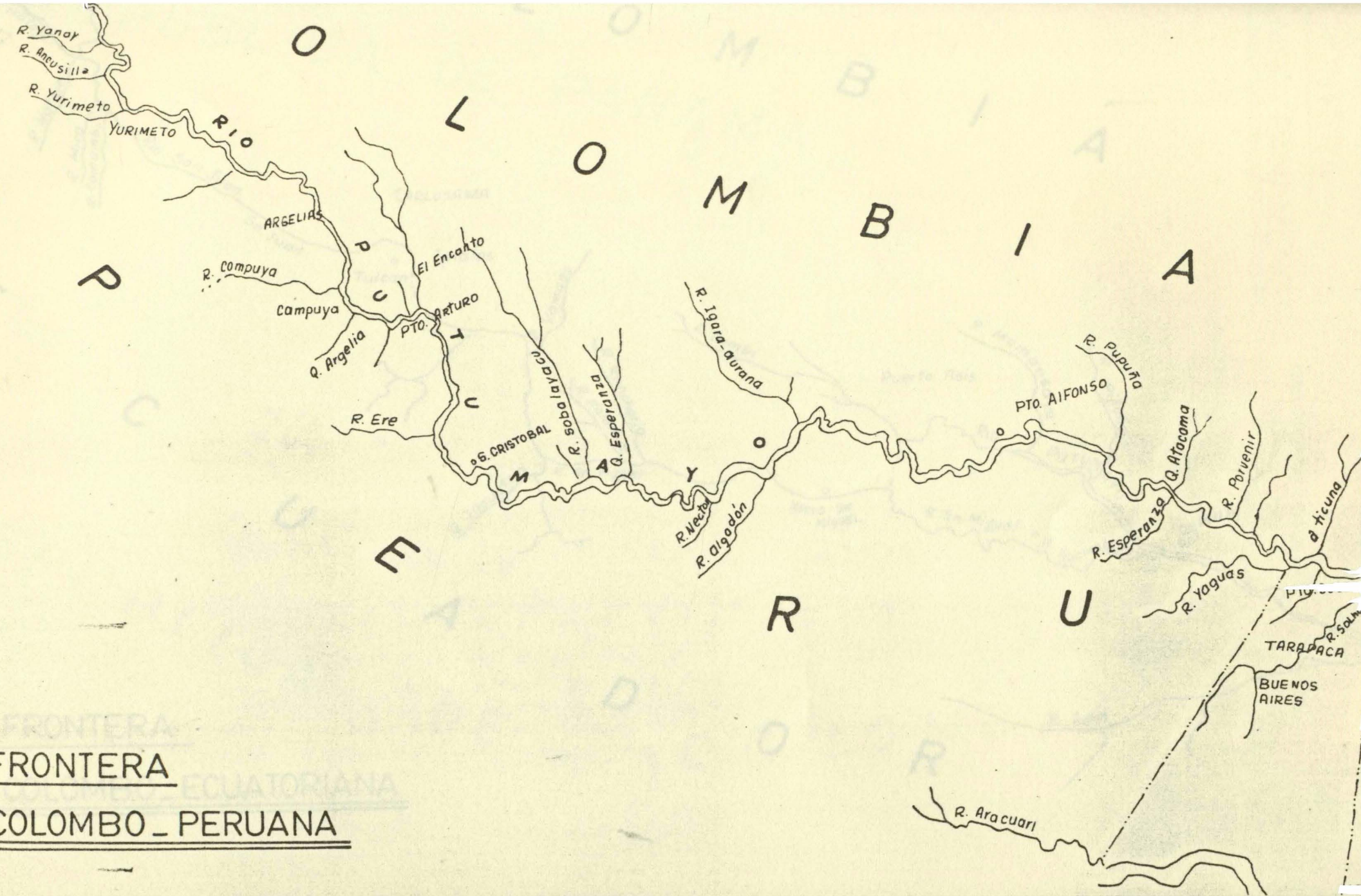
e.- Con Panamá

Su frontera corre por la cordillera del Darién en una extensión de 266 Kms, ofrece dificultades para el tránsito terrestre por lo cual ha sido denominado "Tapón del Darién", - a través del tapón avanza la carretera Panamericana que permitirá ir directamente desde Alaska hasta la Tierra del Fuego. La unión de Colombia con Panamá, en donde el Canal se vuelve cada día una de las áreas más importantes para la seguridad del mundo occidental, - hace que Colombia sea un punto de defensa de ese canal y por tanto tendrá que estar unida a Norte América, fuera de lo que está por medio de otros lazos comerciales y culturales.

f.- Consistencia de la periferia del Estado

Como se comentó en capítulos anteriores, la Capital que orienta la Nación, está colocada en el centro del país y posee un poder irra-

FRONTERA
FRONTERA ECUATORIANA
COLOMBO - PERUANA





FRONTERA

COLOMBO_ECUATORIANA

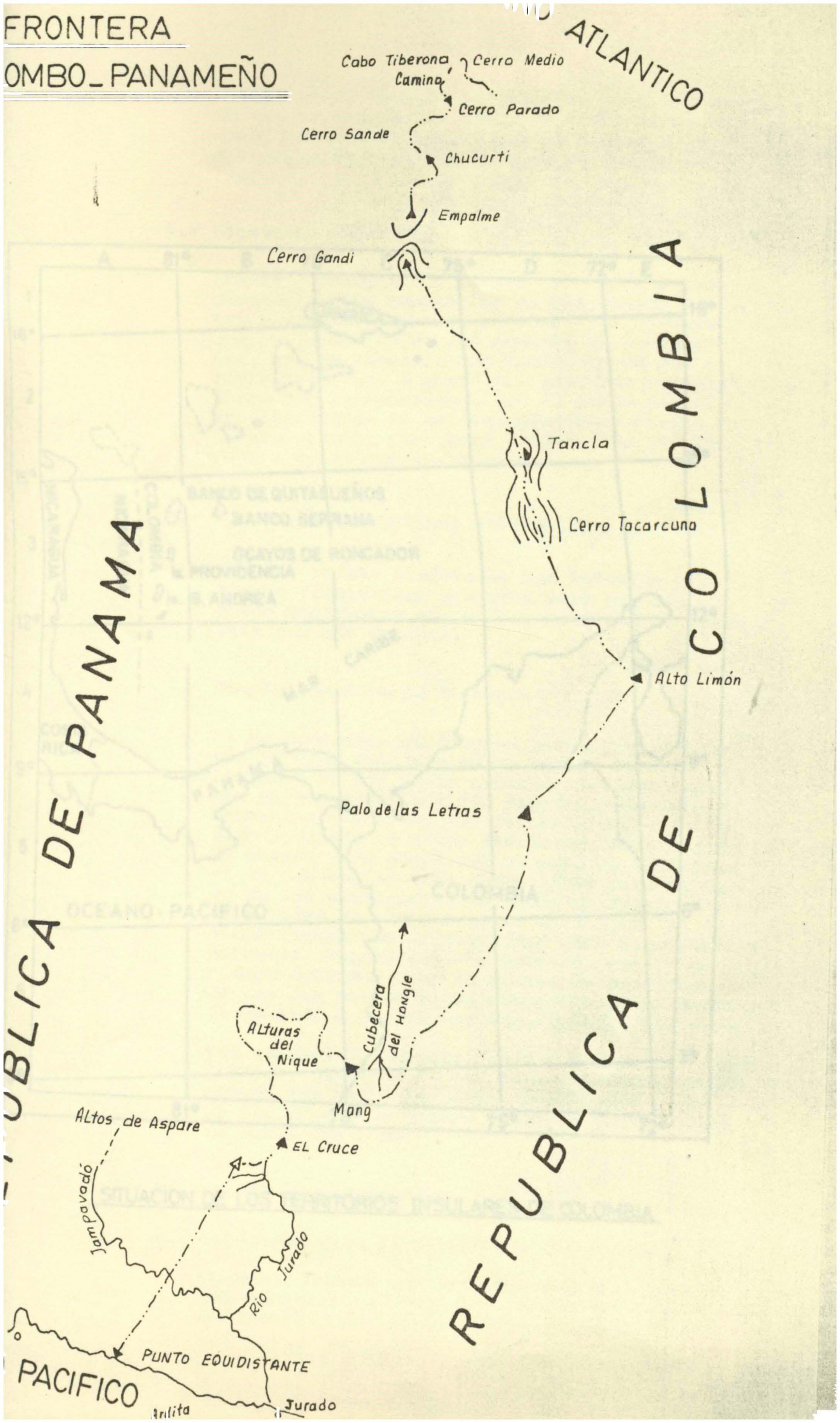
FRONTERA

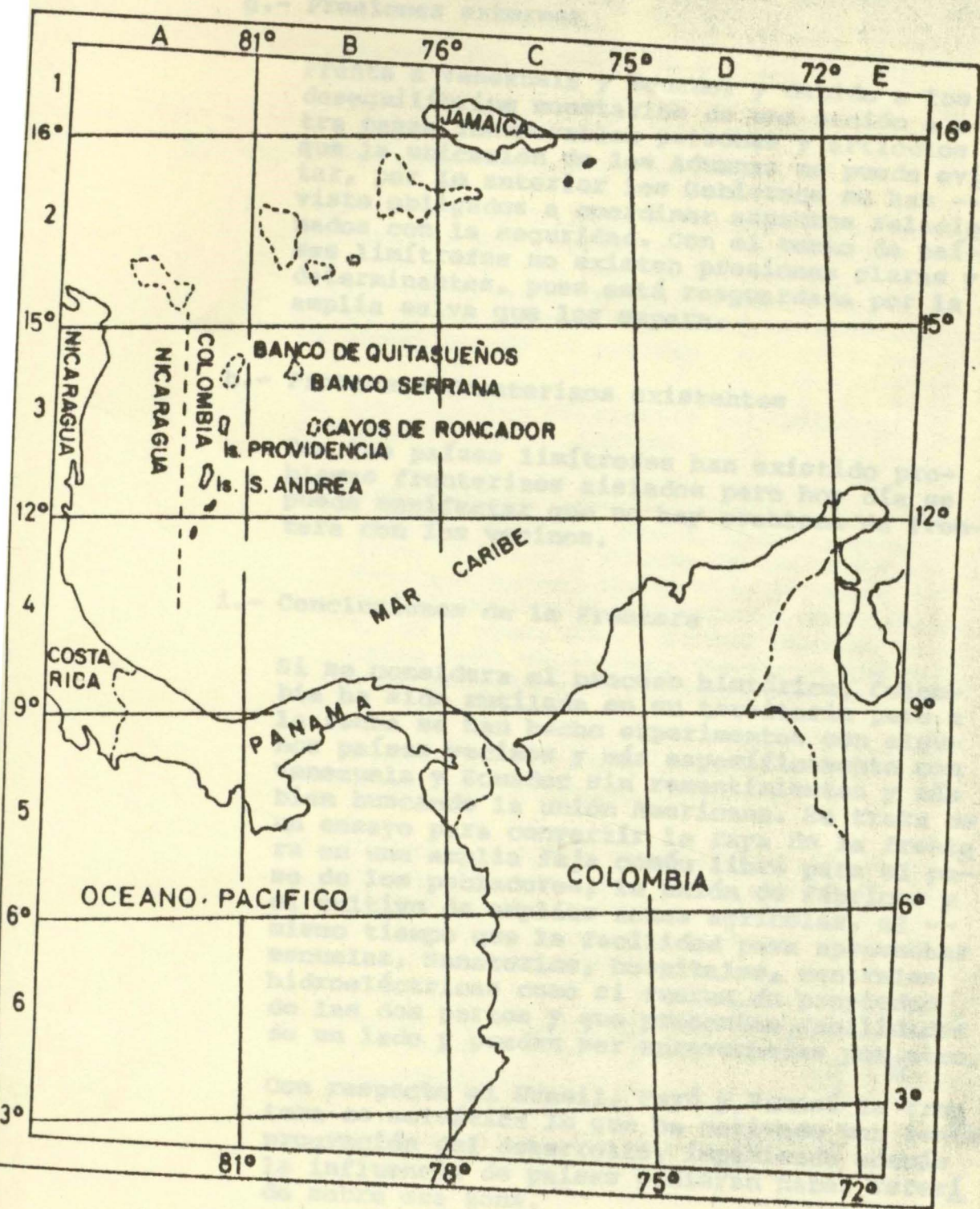
OMBO_PANAMEÑO

ATLANTICO

REPUBLICA DE PANAMA

REPUBLICA DE COLOMBIA





SITUACION DE LOS TERRITORIOS INSULARES DE COLOMBIA

dante sobre todo el territorio, pero a medida que la influencia tiene un radio mayor va debilitándose de manera que al llegar a las fronteras ha perdido mucho de su fuerza inicial.

g.- Presiones externas

Frente a Venezuela y Ecuador y debido a los desequilibrios monetarios de una nación a otra pasan innumerables personas y artículos que la ubicación de las Aduanas no puede evitar, por lo anterior los Gobiernos se han visto obligados a coordinar aspectos relacionados con la seguridad. Con el resto de países limítrofes no existen presiones claras y determinantes, pues está resguardada por la amplia selva que los separa.

h.- Problemas fronterizos existentes

Con los países limítrofes han existido problemas fronterizos aislados pero hoy día se puede manifestar que no hay problema de frontera con los vecinos.

i.- Conclusiones de la frontera

Si se considera el proceso histórico, Colombia ha sido mutilada en su territorio pero a la fecha se han hecho experimentos con algunos países vecinos y más específicamente con Venezuela y Ecuador sin resentimientos y más bien buscando la unión Americana. Se trata de un ensayo para convertir la raya de la frontera en una amplia faja común libre para el paso de los pobladores, la unión de fábricas y el cultivo de amplias zonas agrícolas, al mismo tiempo que la facilidad para aprovechar escuelas, Sanatorios, hospitales, centrales hidroeléctricas como si fueran de propiedad de las dos partes y que presenten facilidades de un lado y puedan ser aprovechadas por otro.

Con respecto al Brasil, Perú y Panamá la frontera es selvática lo que ha motivado una lenta progreción del desarrollo, impidiendo además la influencia de países pudieran haber referido sobre esa zona.

2.- El espacio de crecimiento

a.- Capacidad para el desarrollo del Estado

Colombia cuenta con espacios o zonas alejadas del núcleo vital con gran capacidad para el desarrollo del Estado, siendo estas especial-

mente las ubicadas en la región del Orinoco y Amazonas, entre las que se destacan:

- 1) Comisaría del Vichada con una superficie de 98.970 K².
- 2) Comisaría del Guainía con una superficie de 78.065 K².
- 3) Comisaría del Vaupés con una superficie de 90.625 K².

b.- Capacidad como fuentes de recursos

- 1) Dentro del Hinterland de Colombia se puede obtener una amplia gama de productos y recursos, los que son empleados para el normal desarrollo del país, tanto en beneficio de la población como en el crecimiento económico de la nación.
- 2)- Se destacan los siguientes productos en los rubros que se indican:
 - a) Agricultura: algodón, almendras, arroz, banano, batatas, cacao, cebada, cebollas, cítricos, fibras duras, frijoles, guisantes, maíz, mijo y sorgo, papas, sésamo, soya, tabaco, tomates, trigo y uvas, ajos, avena, caucho, anís, caña de azúcar, copra, garbanzos, lentejas, maní, mandioca.
 - b) Ganadería: Bovinos, cerdos, ovejas, caballos, asnos, gallinas.
 - c) Minería: azufre, cromo, mercurio, oro, plata, sal, carbón, zinc, gas natural, hierro, barita, caolín, esmeraldas, feldespato, magnesia, magnesio, níquel, platino, talco, yeso.
 - d) Pesca: se explota en las dos costas produciendo aceite y harinas de pescado.
 - e) Industria: cuenta con industria metalúrgica (acero, hierro, zinc); con industria manufacturera (azúcar, automotores, harina de pescado, cemento, cerveza, calzado, cueros); industria productos del petróleo (gasolina, kerosene, aceites livianos); industrias animales: (leche, huevos, queso, carne, mantequilla).
 - f) Energía eléctrica: petróleo, gas natural, carbón.

c.- Capacidad como factor de seguridad

- 1) Considerando la ubicación del núcleo vital en el centro del país, lo que unido a las características geográficas que presenta el Hinterland, le da la seguridad suficiente para su desarrollo.
- 2) Las características geográficas que presenta el Hinterland favorece la conformación de núcleos secundarios en la región oriental del país, dificultándose en el sector de la Amazonía.

d.- Conclusiones

- 1) El desarrollo del Hinterland de Colombia se ha concentrado fundamentalmente en la cordillera de los Andes en primera prioridad y hacia la región de la costa Atlántica y fronteras con Venezuela y Ecuador en segunda, dejando prácticamente abandonada la región Amazónica, luego se considera de suma importancia el fortalecimiento de los programas o planes de acción, dirigidos a la explotación de los innumerables recursos existentes en esta región, lo que traería un progreso económico para el país y como consecuencia seguridad de sus fronteras.
- 2) Es posible aumentar o incrementar el desarrollo del Hinterland en la zona oriental, lo que contribuiría a dar mayor seguridad de las fronteras con Brasil y Perú.
- 3) El control del Hinterland marítimo es de suma importancia para proteger los recursos marítimos existentes y a la vez dar seguridad al núcleo vital.
- 4) La descentralización del país para explotar el Hinterland, incrementando los núcleos secundarios o creando nuevos, ayudaría el mejoramiento económico del país y contribuiría a la vez a la seguridad del mismo.

3.- El núcleo vital

a.- Características del núcleo vital

En la actualidad el eje formado por la cordillera de los Andes constituye el centro socio económico de mayor potencialidad en el país.

Los principales núcleos que se unen para formar el núcleo vital están comprendidos por -- los Departamentos de Cundinamarca, Antioquia, Atlántico, Valle y Santander del Sur. Este -- Hinterland está materializado por los siguientes elementos: capital del Estado, mayor capacidad cultural, económica, mayor concentración poblacional, mayor capacidad política y mayor concentración porcentual de clase social alta y media.

Por otra parte constituye el centro neurálgico de comunicaciones terrestres, marítimas y aéreas, tanto nacional como internacional.

b.- Característica de los núcleos secundarios

En conocimiento de los elementos constitutivos del Estado y de los objetivos que se señala Colombia se puede afirmar que existen núcleos secundarios de importancia, sea política, militar, económica (minera, energética, agrícola) y cultural.

Los más importantes son:

- 1) Zona limítrofe con Venezuela, Departamento del Norte de Santander con gran red caminera, centro de desarrollo industrial, -- energético y militar con gran cantidad de población.
- 2) Zona general de la costa norte, comprende los Departamentos de Bolívar, Magdalena y Córdoba, reciben gran afluencia del núcleo vital principal y sirve de enlace -- con el Caribe, posee una excelente red caminera y centro de desarrollo marítimo. Esta zona tiene su importancia que la hace constituir un gran núcleo secundario por las siguientes características generales: importancia militar, grado de desarrollo económico, cantidad de población, posibilidades mineras, agrícolas, ganadera, energéticas y marítimas.
- 3) Zona general de los llanos orientales con los Departamentos de Boyacá, Meta y las -- Intendencias de Caquetá, Arauca y Casanare Su importancia radica fundamentalmente al contacto con el Orinoco y con el Amazonas con capacidad para albergar gran población y por su desarrollo en el campo de -- la ganadería, agricultura y petróleo.

c.- Posibilidades de crecimiento

- 1) Del núcleo vital

El núcleo vital Colombiano comprendido y

definido en la parte central se mantiene en permanente desarrollo y crecimiento -- pues se carga de vías, construcciones, empresas y demás elementos fundamentales para ser el centro económico nacional, al mismo tiempo el cultural e histórico.

2) De los núcleos secundarios

Al igual que el núcleo vital sus posibilidades de crecimiento están determinados -- por los factores geográficos de donde se encuentran. Además con el apoyo e influencia del núcleo central se irán desarrollando de acuerdo a su propia capacidad económica y tecnológica.

d.- Irradiación del núcleo vital a los núcleos secundarios

La irradiación que recibe los núcleos secundarios del núcleo vital, están íntimamente relacionados con :

- Red de comunicaciones existentes.
- Recursos que entregan o producen los núcleos secundarios.
- Importancia militar y política.

En base a lo anterior se aprecia que la irradiación en Colombia se ha acentuado hacia el norte y suroccidente lugares donde se ha desarrollado una mayor infraestructura de comunicaciones materializada en caminos, ferrocarril, puertos, aeropuertos y ejerciendo una gran influencia política y militar.

e.- Irradiación a las fronteras

Puede manifestarse que se materializa hacia Venezuela y Ecuador, noreste y suroeste respectivamente, como consecuencia real y normal; no se presenta en forma similar en la región Amazónica ya que su influencia es tenue y solamente se hace sentir en mejor forma sobre este sector los núcleos secundarios más próximos.

f.- Conclusiones

La forma y extensión del territorio Colombiano relacionada con la tendencia a la concentración en los Andes de todas las actividades nacionales, ha sido perjudicial para el desarrollo uniforme de las diferentes regiones -- del país, provocando espacios vacíos especialmente en el sector oriental presentando vulne

rabilidades en esta parte de la frontera, sin embargo se ha desarrollado un plan de colonización el cual podría traer múltiples beneficios en cuanto a desarrollo y seguridad,

El núcleo vital al estar en el centro del país da un espacio territorial que le brinda protección adecuada como objetivo geopolítico, además el crecimiento del núcleo vital, siguiendo la dirección norte sur permitirá una mayor influencia y desarrollo de los departamentos allí situados.

Los núcleos secundarios del Norte de Santander, Caquetá, Casanare y Meta tienen gran importancia pues a través de su desarrollo se debe buscar atraer mayor población hacia el oriente en busca de reafirmar la soberanía en el sector de la Amazonía.

4.- Las Comunicaciones

a.- Características de las carreteras

Colombia tiene en la actualidad 46.890 Kms de carreteras que comunican entre sí no solo las ciudades sino los pueblos y veredas.

Entre las principales se encuentra:

- 1) Troncal de occidente, con 1.723 Kms va desde la frontera con el Ecuador hasta Cartagena, pasando por Pasto, Popayán, Cali, Medellín, con numerosas ramales.
- 2) Troncal de oriente, con 1.377 Kms. y va desde la frontera con Venezuela hasta 3 Esquinas Caquetá y pasa por Cúcuta, Tunja Bogotá, Neiva y Florencia, también con numerosos ramales.
- 3) Troncal costera, con 1.064 Kms. y va desde Tunja a Riohacha pasando por Bucaramanga, Chiriguana y otras poblaciones.
- 4) Transversal de la costa, con 834 Kms. y va de Cartagena a Barranquilla, Santa Marta, Valledupar, Riohacha y Maicao.
- 5) Transversal central, con 1.862 Kms. y va de Turbo a Medellín, La Dorada, Bogotá, Villavicencio, Puerto Carreño.
- 6) Transversal del Pacífico, que va de Bogotá a Girardot, Ibagué, Armenia, Sevilla.

- 7) La carretera Panamericana, unirá las Américas con una longitud de más de 18.000 Kms. En el sector Colombiano la carretera empezará en la frontera con Panamá, pasará por Bahía Solano, el Istmo de San Pablo, Manizales, Bogotá, dirigiéndose hacia el Ecuador.

La red vial permanente se está incrementando, buscando la integración de la economía regional con los países limítrofes. Por otra parte, juega un papel importante en el aspecto estratégico.

b.- Características de la red ferroviaria

Esta completamente integrada y comprende un total de 4.172 Kms y la mayoría de los ferrocarriles pertenecen a la nación. El ferrocarril del Atlántico de 672 Kms entre la Dorada y Fundación, comunica a Santa Marta en el Atlántico con Buenaventura en el Pacífico y con las principales ciudades del interior del país. Por otra parte este ferrocarril integra toda la red nacional.

El ferrocarril del Atlántico viene a ser el troncal y a él confluyen los transversales, tales como el ferrocarril de Cundinamarca entre Bogotá y la Dorada; el ferrocarril del Pacífico desde Buenaventura hasta la Pintada; el ferrocarril de Antioquia entre la Pintada y Puerto Berrio; el ferrocarril de Santander de Puerto Wilches hasta Bucaramanga y los ferrocarriles centrales que confluyen sobre Bogotá.

c.- Características del transporte marítimo

Es el más importante para el comercio internacional y está servido por Compañías Colombianas y extranjeras.

La Flota Mercante Gran Colombiana de propiedad del Ecuador y Colombia compite con las compañías extranjeras prestando sus servicios en 90 puertos de 32 países y transporta cerca de 2 millones de toneladas.

En cuanto a cabotaje está servido por barcos de menor capacidad generalmente motoveleros que no se alejan de la costa.

Los principales puertos Colombianos son: Barranquilla, Cartagena, Santamarta y Turbo en el Atlántico y Buenaventura y Tumaco en el Pacífico.

d.- Características del transporte fluvial

Fue durante muchos años el principal transporte y por el río Magdalena los champanes trajeron la civilización Europea. Fue navegado por barcos de vapor en forma permanente desde el año de 1847.

- 1) Río Magdalena: En la actualidad la flota fluvial del Magdalena es la más moderna - del país, cuenta con 259 remolcadores y - 400 planchones.
- 2) Ríos Meta y Orinoco: El Meta es navegable desde Puerto López hasta Puerto Carreño, y el Orinoco desde Puerto Carreño hasta Ciudad Bolívar en Venezuela con una navegación total entre Puerto López y Ciudad Bolívar de 2.634 Kms.
- 3) Ríos Orteguzaza y Caqueta: la navegación se inicia en el Orteguzaza y termina en -- San Vicente del Cagúan con una navegación de 1.247 Kms.
- 4) Río Putumayo: Desde Puerto Asís hasta la desembocadura, en Colombia tiene navegación de 752 Kms.
- 5) Río Amazonas: Es navegable en toda la extensión Colombiana de 166 Kms.

También son navegables en tramos el Atrato en 500 Kms, el Cauca, el Sinú, el San Jorge y algunos ríos orientales y del pacífico.

e.- Características de las comunicaciones aéreas

Colombia fue el segundo país que estableció la aviación comercial en el mundo en 1919. La Compañía "SCADTA" Sociedad Colombo-Alemana de transportes aéreos, fue la primera empresa -- que se constituyó en el país. La aviación ha venido en constante progreso y tiene empresas como Avianca, SAM, Aeropesca y otras que cubren las necesidades del país. Hay una Empresa Colombiana de Aeródromos encargada de la -- administración de los aeropuertos. Existen -- aproximadamente 700 aeropuertos en servicio -- de los cuales 22 tienen especificaciones de gran tonelaje.

f.- Características de las comunicaciones

El servicio de los correos nacionales lleva la correspondencia a todos los municipios --

del país y el servicio de correo aéreo se extiende a todas las regiones con aeropuertos y al exterior. Sus comunicaciones técnicas que permiten el enlace con cualquier punto del mundo posibilitando el conocimiento inmediato de noticias, informaciones y a la vez satisface las necesidades privadas y comerciales de su población. También existen troncales de microondas que aseguran comunicación permanente.

g.- Conclusiones

Considerando las características fisiográficas, las diferentes comunicaciones y las vías de comunicación, el Desarrollo e Integración del país adquieren una gran importancia por cuanto permiten un efectivo movimiento comercial de los productos que se producen en cada una de las regiones hacia los mercados internos y externos. Lo anterior se ve incrementado por la efectividad de su flota mercante y aérea las que cada vez se conectan con mayor frecuencia y capacidad a las grandes rutas del tráfico mundial. En el desarrollo de las comunicaciones terrestres hacia el exterior se ven obstaculizadas en la parte suroriental a causa de la Amazonía. Sin embargo en términos generales Colombia aprovecha sus diferentes vías, tanto naturales como artificiales en beneficio de sus objetivos de desarrollo.

En cuanto a Seguridad se concluye que con el hecho de contar con una densa red vial, su seguridad se ve favorecida tanto en lo económico, social como militar. Es de anotar que sus características fisiográficas, las redes vial y ferroviaria por cruzar importantes accidentes del terreno, presentan vulnerabilidades ante cualquier interrupción de sus áreas críticas, éstas pueden ser contrarrestadas mediante el desarrollo de la Marina Mercante y transporte aéreo por la característica de su flexibilidad y rapidez al sistema terrestre como un buen complemento. El territorio cuenta con vías de penetración entre las que están: troncal del occidente, desde el Ecuador; troncal oriental, desde Venezuela; transversal de la costa, desde Venezuela; desde el Brasil la carretera transamazónica y el río Amazonas (se puede considerar en la misma forma desde el Perú, empleando el Amazonas).

Si se observa el incremento de los Planes de Desarrollo, el mejoramiento e incremento de las vías de comunicación sobre aquellos sectores críticos de sus fronteras se concluye que el país busca el fortalecimiento de sus Seguridad.

En lo referente a Comunicaciones el país ha transformado la estructura de los servicios de telecomunicaciones considerablemente, con fines de desarrollo social y económico; asimismo, permanentemente busca la formación científica y capacitación del personal que actúa en este campo con el fin de aumentar el contacto con el exterior por medio de sistemas modernos y seguros.

D.- Conclusiones de la contextura del Estado

Comparando la organización geográfica, con las tendencias que se derivan de los fenómenos geopolíticos formulados por la aplicación de las leyes geopolíticas se concluye que Colombia debe:

- Aumentar la capacidad ciudadana en los núcleos secundarios anotados y en las fronteras, especialmente en la suroriental la que corresponde al sector del Amazonas.
- Dado el desarrollo y condiciones de las comunicaciones especialmente en las áreas principales, buscar en forma inmediata, expandirlas a otras áreas valiosas ubicadas al oriente del país y que adolecen de esta garantía.
- Mantener e incrementar los incentivos en los ciudadanos, para continuar poblando los espacios vacíos presentados dentro del territorio, dando prioridad al oriente y suroriente del país.
- Promover el desarrollo nacional y la integración mediante el establecimiento de Polos de Desarrollo Nacional.
- Modernizar e incrementar la infraestructura de las comunicaciones en las zonas aisladas del país, para acelerar la integración nacional y facilitar la intercomunicación con los países limítrofes.
- Desarrollar en forma coordinada como un sistema integral de acuerdo con las necesidades actuales y potenciales, el transporte terrestre, marítimo, fluvial y aéreo, a fin de posibilitar el desarrollo y la seguridad en todos los campos.
- Incrementar la irradiación del núcleo vital hacia las fronteras, mediante la creación de núcleos secundarios en el oriente del país aprovechando las riquezas en agricultura y ganadería allí existentes con el fin de fortalecer las fronteras.

E.- Análisis del ciclo vital del Estado

1.- Nacimiento del Estado

a.- Orígenes del Estado

El territorio de Colombia estuvo habitado por innumerables tribus indígenas, entre las cuales se distinguieron como belicosas las de -- los Caribes, Los Panches y Los Pijaos. Los -- Moscas, Muiscas o Chibchas, que habitaron los altiplanos de la cordillera oriental, formaban la nación más ordenada y progresista, regida por los Zipas, con capital en Bacatá -- (hoy Funza), cerca de la actual Bogotá. Los aborígenes cultivaron la agricultura y explotaron la minería. Conservaron su historia por tradición oral, pues no tenían jeroglíficos -- como los indios de Méjico y Perú. En algunas regiones de Colombia, especialmente en San -- Agustín se han hallado monumentos de una civilización más antigua que la que encontraron -- los Españoles en el país en el siglo XVI.

El descubrimiento y conquista

Aunque Cristobal Colón no fue el descubridor del país que hoy lleva su nombre, los primeros Europeos que vieron tierras Colombianas -- fueron compañeros del Almirante en su segundo viaje al Nuevo Mundo: en 1499 Alonso de Ojeda dobló el Cabo de la Vela, en la Guajira. Iban con él Américo Vespucio, el navegante -- Juan de La Cosa quien hizo el primer mapa de las Indias Occidentales y quien volvió a explorar las costas Colombianas con Rodrigo de Bastidas en 1501; hizo nuevos viajes de exploración en 1504 y 1507 y murió en 1510 cerca -- de la actual Cartagena a manos de los indios.

Hacia 1509 Alonso de Ojeda y Diego De Micuesa fueron enviados por el Rey a poblar la tierra firme. A Ojeda le correspondió la Nueva Andalucía, región comprendida entre el Cabo de la Vela y el Golfo de Urabá. A Micuesa la Castilla del Oro, al oeste de Urabá. Francisco Pizarro y Diego de Almagro exploraron las costas del Pacífico Colombiano. La primera población permanente fue Santa Marta, fundada por Rodrigo de Bastidas el 20 de julio de 1525. Siguieron Cartagena, por Pedro de Heredia enero 10 de 1533; Popayán, por Sebastián de Belalcazar Dic-24-1536; Cali, también fundada -- por Belalcazar en 1536; Bogotá, por Gonzalo -- Jiménez de Quezada 06-Ago-1538; Pasto, por Lorenzo de Aldana en Jul-1539; y Antioquia por Jorge Robledo en 1541. En 1538 se encontraron en la sabana de Bogotá las tres grandes -- expediciones de los conquistadores: la de Jiménez de Quezada, que remontó el río Magdalena y ascendió la cordillera oriental; la del Alemán Nicolas de Federmán, que iba de Venezuela, y la de Belalcazar, que iba hacia el norte desde Quito. La Conquista de Colombia es una historia de lucha continua con los naturales, cuya pacificación fue lenta y difícil.

La Colonia

En abril de 1550, se estableció el primer Tribunal de Audiencia en Bogotá. En 1564 se creó la Presidencia, con Andrés Díaz Venero de Leiva. La colonia, que entonces se llamó Nueva Granada, comprendía los actuales territorios de Panamá y Colombia, con excepción de los Departamentos de Nariño, Cauca y Valle, que pertenecían a la Presidencia de Quito. En 1713 España concedió a Inglaterra el privilegio de importar esclavos de Africa. En 1718 se creó el Virreinato de la Nueva Granada, independiente de Lima. El Virreinato se suspendió en 1724 y se restauró en 1740. La vida en la colonia fue pacífica, turbada apenas por las incursiones de los piratas que con frecuencia asaltaban las ciudades del litoral del Caribe.

b.- Causas que motivaron el nacimiento del Estado

Los vicios régimen colonial presentados en el monopolio comercial, postergación de los criollos, mal trato a los aborígenes, privilegios de clase, exceso de tributos, fueron creando dentro de la población sentimientos adversos contra la Corona Española.

La primera revuelta contra las autoridades coloniales, llamada de los Comuneros, en que fue héroe José Antonio Galán, estalló en el Socorro en 1781. Aunque frustrada, fue el preludio de la lucha emancipadora. En 1794 Antonio nariño, publicó una traducción del francés de los " Derechos del Hombre " y fue condenado a 10 años de presidio en Africa. El 20 de julio de 1810, se declara la independencia de Colombia y se depone al Virrey Amar y Borbón. Se establece una Junta de Gobierno que se apodera del mando de Bogotá. España ante lo anterior envía a Pablo Morillo al mando de diez mil hombres para recuperar el territorio perdido pero las tropas al mando del Libertador Bolívar sellan la libertad el 7-Ago-1819 con la Batalla de Boyacá.

La República

El Congreso reunido en Angostura (Venezuela) proclamó la República de la Gran Colombia, -- 17-Dic-1819, con capital en Cúcuta y dividida en 3 Departamentos: Cundinamarca, Venezuela y Quito. Bolívar y Santander fueron designados Presidente y Vicepresidente respectivamente. Al separarse Venezuela, en 1829, y el Ecuador, en 1830, las provincias restantes formaron la República de La Nueva Granada. En 1886, gobernando Rafael Reyes, se adoptó la Constitución Nacional a la cual se le han hecho reformas pero en esencia es la vigente en la actualidad.

c.- Formación del núcleo vital

El movimiento de la independencia de las antiguas colonias hispanas puede interpretarse como un repliegue del dominio territorial de España en América, que en líneas generales se verifican en sentido inverso al proceso de la conquista y la colonización.

Los núcleos Antillas - Méjico y Perú, que habían sido antes centros de irradiación, fueron en aquellos días los principales y últimos reductos de España. Las campañas libertadoras parten de la región de La Plata y Tierra Firme, y por Chile y Nueva Granada, respectivamente, alcanzan el Perú. La entrevista entre Bolívar y San Martín en Guayaquil es el símbolo hitórico de este proceso.

Con lo anterior se vislumbra el núcleo que se guía un eje vertebrador Andino, materializado por la ruta colonial que unía a Bogotá con Caracas y Quito, a la creación del Virreinato de la Nueva Granada la influencia política y económica gravitó en Bogotá, en esta forma el núcleo vital Colombiano se fue originando y tomando forma en Bogotá por encontrarse allí una región que favorece la vida humana, la agricultura y la ganadería, además por caracterizarse de ser una receptora permanente de corrientes inmigratorias desde los primeros días de su fundación.

d.- Forma de nacimiento del Estado

Al darle categoría de Virreinato al territorio Colombiano, España creó un nuevo núcleo vital lejos de su frontera natural. Esta colonia Española fue creciendo y desarrollándose con sentimientos de autodeterminación y soberanía hasta lograr declarar su independencia consolidándola con la constitución de 1886, dando sentido territorial de lo que se consideraba zonas independientes de España. De esta manera nace el Estado Colombiano como fragmentación de la gran Colombia.

e.- Estímulos en el nacimiento del Estado

1) Estímulos de acción pacífica

Se pueden considerar el conjunto de ideas que flotaban en el ambiente hispano relacionadas con la independencia de las colonias, y por otra parte después de 1810, la aparición de grupos políticos que en términos generales estaban representados por los partidarios del régimen absolutista español y por otro lado los partidarios de la independencia.

2) Estímulos de acción violenta

La llegada de Gonzalo Jiménez de Quesada quien somete a los naturales a la esclavitud y maltrato librándose continuas luchas. Posteriormente en 1718 al crearse el Virreinato de la Nueva Granada comienza a aparecer el germen de la nacionalidad Colombiana que culminaría con la independencia de la corona Española.

f.- Conclusiones

El continente Americano fue poblado inicialmente por aborígenes de diferentes culturas y -- costumbres. Con la llegada de los Españoles se inicia una nueva etapa del ciclo vital y -- se empieza a materializar una nueva cultura -- y por ende al mezclarse los españoles con los aborígenes surge una nueva raza, la que trae el germen de la libertad, pues, no existirían grandes vínculos que justificaran la dependencia de España, visualizándose a comienzos del siglo XIX otra etapa materializada en la independencia.

El nacimiento del Estado Colombiano, se desarrollo de acuerdo a las normas geopolíticas -- del nacimiento de los Estados y con especial anotación que lo complejo de la geografía del territorio, sumado a la característica de los españoles que ocuparon solo la tierra habitable, que no demandó esfuerzo, fueron la causa de que hasta la fecha algunos territorios del oriente no hayan sido incorporados integralmente al desarrollo del país.

2.- Crecimiento y desarrollo del Estado

a.- Síntesis histórica

Producida la conquista de Colombia por parte de los Españoles, instituyendo el Virreinato de la Nueva Granada, la principal riqueza la constituyeran el oro y la plata. Desde el punto de vista de cultura, desde la colonia se empezó la instrucción de los indígenas en -- donde la iglesia fue un poderoso elemento -- que permanentemente estuvo presente.

Después de la Independencia Colombia se preocupó por mejorar el nivel de vida de su pueblo y pretende aumentar el desarrollo en todos los campos de acción, pero éste es afectado a falta de estabilidad política que caracterizó el desenvolvimiento de Colombia como Nación .

Durante el Gobierno de Rafael Reyes se da un extraordinario impulso a la reorganización nacional en las finanzas del país, la industria, las comunicaciones, la instrucción del Ejército y Armada elevándose Colombia en un alto grado de prosperidad.

b.- Conclusiones

El desarrollo del país se ha visto interferido por algunas etapas de inestabilidad política, presentadas en el transcurso de su historia como nación, sin embargo su desarrollo y crecimiento se debe en especial a su posición geográfica en el continente Americano.

A pesar de las características geográficas -- del país Colombia se ha preocupado aumentar su nivel cultural y educacional mediante la obtención de la unidad nacional.

En el aspecto de desarrollo se han tomado acciones pertinentes a ocupar real y físicamente el vacío del gran espacio Amazónico, ya que -- él constituye un espacio vital y económico necesario en el futuro para la producción alimenticia.

3.- Peligros y amenazas

Consecuente a lo anteriormente expuesto los peligros y amenazas a que puede verse enfrentada Colombia, se derivan de las siguientes causas:

- a.- La no adecuada distribución de la población -- en el territorio.
- b.- La inoperancia de las estructuras políticas -- del país que no responden a las necesidades -- de los Colobianos.
- c.- La pérdida de la identidad nacional, pues muchos de los patrones de comportamiento, actitudes y valores ajenos al Ser nacional, al ser asumidos sin discernimiento son obstáculo para una realización social.
- d.- Intromisión de ideas políticas foráneas, especialmente el comunismo internacional, y en -- particular de la URSS.

Conclusión

Derivadas de estas causas que hoy constituyen -- fuentes de peligro potenciales para la seguridad, se desprenden amenazas que pueden atentar contra

el Estado de no adoptarse oportunamente las medidas necesarias que permitan superar estas situaciones.

F.- Conclusiones del ciclo vital del Estado

El ciclo vital Colombiano, es el resultado de varios factores que le favorecieron, entre ellos se destaca su posición geográfica relativa, que le ha permitido la llegada de importantes impulsos externos desde los principales centros de atracción mundial lo que ha favorecido el desarrollo de la cultura y la capacitación de la ciudadanía. Sin embargo, es necesario para mantener y reafirmar la consistencia del núcleo vital la conquista del Hinterland del sector suroriental mediante el incremento y explotación de nuevas vías de comunicaciones que permitan irradiar la influencia necesaria en todo el territorio.

Por otra parte, se debe alcanzar un crecimiento integral del Estado en las debidas proporciones, por medio del aumento de la capacidad ciudadana, para así convertir muchos sectores de su población que en la actualidad son dependientes en forma absoluta del Estado, en un ente económicamente activo que contribuya efectivamente al desarrollo y seguridad de Colombia.

III.- DISCUSIÓN DE LAS CONCLUSIONES Y CAMPOS DE ACCIÓN

RESERVA DE LOS DERECHOS DE AUTOR Y SOCIAL DEL ESTADO

III.- DISCUSION DE LAS CONCLUSIONES Y FORMULACION DE CURSOS DE ACCION

A.- Efectuada las conclusiones y formulacion de cursos de accion de las diferentes partes, se concluye que las leyes, principios, conclusiones y cursos de accion nacionales, se concluye:

- El medio geografico del pais es favorable al desarrollo fundamentalmente en cuanto a las riquezas de agricultura y ganaderia. El desarrollo agrario alcanzado en el pais, le permite ser autosuficiente en productos alimenticios, lo que constituye una fortificacion en su potencial.
- La situacion geografica en el continente y por estar cerca de los dos oceanos le permite una mejor comunicacion hacia paises de Europa y Oriente.
- Colombia se encuentra en plena etapa de desarrollo y crecimiento dentro del ciclo vital del mundo. Por ende mediante una adecuada politica de desarrollo de niveles secundarios tiende a fortalecer su frontera este y sur este para ampliar su zona de posibles penetraciones.
- La vulnerabilidad por la penetracion extranjera...

III.- DISCUSION DE LAS CONCLUSIONES Y CURSOS DE ACCION

***** ** *** ***** * ***** ** *****

Las conclusiones de las diferentes partes...

3.- Posibles objetivos geopoliticos de Colombia

- 1.- Desarrollar la zona original especialmente en el sector de la Amazonia.
- 2.- Conservacion del territorio nacional impidiendo presiones o penetraciones de sus fronteras especialmente en la zona este.
- 3.- Lograr una posicion geoeconomico como los paises del Pacto Andino.
- 4.- Mantener su participacion en el Pacto Andino a fin de bloquear cualquier intento de presion geopolitica del Brasil o Peru sobre sus fronteras americanas.
- 5.- Fortalecer y desarrollar las zonas vacias de sus fronteras y dar origen de comunicaciones que las conecten con el mundo.
- 6.- Mantener favorable y pacifica su relacion con los paises de las Américas y Europa y Oceanía.

III.-DISCUSION DE LAS CONCLUSIONES Y FORMULACION DE CURSOS DE ACCION

A.- Efectuada las conclusiones y su discusión, obtenidas de los diferentes factores y analizados a la luz de las leyes, principios geopolíticos y de los objetivos nacionales, se concluye:

- El medio geográfico del país es favorable al desarrollo fundamentalmente en cuanto a las riquezas de agricultura y ganadería. El desarrollo agrícola alcanzado en el país, le permite ser autosuficiente en productos alimenticios, lo que constituye una fortificación en su potencial.
- La situación geográfica en el continente y por poseer costas en los dos océanos le permite una expansión económica hacia países de Europa y Oriente.
- Colombia se encuentra en plena etapa de desarrollo y crecimiento dentro del ciclo vital del Estado, -- pues mediante una adecuada política de desarrollo de núcleos secundarios tiende a fortalecer su frontera este y sureste para ampliar su seguridad contra posibles penetraciones.
- La vulnerabilidad por la desvinculación geográfica entre las diferentes zonas, se ha visto equilibrada por un programa de construcción de sistemas de vías de comunicaciones que las vinculan entre sí, en búsqueda del aprovechamiento de las riquezas existentes en esas zonas.

B.- Posibles objetivos geopolíticos de Colombia

- 1.- Desarrollar la zona oriental especialmente en el sector de la Amazonía.
- 2.- Conservación del territorio nacional impidiendo presiones o penetraciones de sus fronteras especialmente en la zona este.
- 3.- Lograr una posición hegemónica sobre los países del Pacto Andino.
- 4.- Mantener su participación en el Pacto Amazónico a fin de bloquear cualquier intento de presión geopolítica del Brasil o Perú sobre su frontera Amazónica.
- 5.- Poblar y desarrollar los espacios vacíos de sus fronteras y dotarlos de comunicaciones que los conecten con el núcleo.
- 6.- Solución favorable y pacífica de su litigio sobre delimitación de las áreas marinas y submarinas con Venezuela.

- 7.- Robustecimiento integral del Poder Nacional, indispensable para el logro de los objetivos anteriormente anotados.

C.- Posibles objetivos geopolíticos de otros Estados que afecten al propio

Conforme se analizó en " Análisis del Ciclo Vital del Estado " punto tres " Peligros y amenazas ".

D.- Vulnerabilidades del propio Estado

- 1.- Existencia de espacios vacíos en su territorio, frontera este y sureste.
- 2.- Falta de influencia del núcleo vital a las zonas alejadas.
- 3.- Baja densidad de población al occidente del país.
- 4.- Falta de mayor cohesión e identificación del pueblo y sus Fuerzas Armadas para contribuir al fortalecimiento de la conciencia y la integración nacional.

E.- Factores dominantes sobre el Desarrollo y Seguridad

1.- Ventajosos

- Ubicación geográfica privilegiada.
- Gran posibilidad de explotación minera y pesquera.
- Capacidad para desarrollar una eficiente agricultura en todos sus rubros, por la existencia de diferentes zonas climáticas y terrenos adecuados para ésta.
- Existencia de un buen poder militar.

2.- Desventajosos

- Existencias de grandes espacios vacíos.
- Falta de un adecuado sistema de comunicaciones con los espacios vacíos.
- Necesidad de mantener y controlar zonas económicamente importantes para su desarrollo.
- Falta de una clara y definida conducción política de la nación.

F.- Cursos de acción geopolíticos

1.- Curso de acción No. 1

Mantener el desarrollo del Estado con el fin de garantizar su supervivencia, aplicando adecuadas políticas de desarrollo y seguridad mediante el comprometimiento de todos los recursos humanos bajo acertados mecanismos de coordinación tendientes a mantener la integridad territorial e impulsar el desarrollo de la población, como sigue:

- En el campo de acción interno capacitando educacional y moralmente a la población mediante oportuna difusión de los valores reales de la nacionalidad, dando prioridad a la alfabetización, sanidad y nutrición infantil.
- En el campo de acción externo aumentando la capacidad real, para influir en las decisiones internacionales a través de una adecuada política exterior que le permita equipararse con otras naciones. Para lo anterior es necesario lograr el establecimiento de relaciones Diplomáticas, comerciales, culturales con todas las naciones, al mismo tiempo tratar de mantener integrado a los países del Pacto Andino y su buscar su ingerencia dentro del Pacto Amazónico.
- En el campo de acción económico lograr adecuados convenios comerciales a fin de poder solventar la deuda externa en las condiciones más favorables para la nación, en busca de un crecimiento económico que incremente el bienestar material y espiritual de todos los Colombianos.
- En el campo de acción social, armonizar el desarrollo social con el económico y el interno orientado a erradicar fundamentalmente la pobreza y elevar el nivel de vida de la masa de la población; así mismo, lograr un acercamiento efectivo entre población civil y sus Fuerzas Armadas.
- En el campo de acción de Defensa nacional, desarrollar un potencial militar necesario para respaldar su posición Continental y que a la vez sea una fuerza de prevención y respaldo a su política interna o externa.

2.- Curso de acción No. 2

Mantener en general lo estipulado para el curso de acción No. 1, pero desarrollando el campo de acción de la defensa nacional, de tal manera que permita materializar el siguiente objetivo político: en lo interno, el logro de la justicia social y en lo externo, el mantenimiento de la soberanía y la integridad territorial. Este objetivo

político nace de la necesidad que el país luche - por alcanzar un ideal nacional, pues cuando un -- pueblo pierde su ideal, entra en segura decaden-- cia supposición en el concierto de las naciones. Sus vecinos lo irrespetarán en su soberanía y violarán su integridad territorial.

El objetivo político en lo externo tiene distin-- tas características según se trate de conquistar algo que se encuentra en manos ajenas o de mante-- ner lo propio cuando es deseado por otros pueblos. Colombia no aspira a territorios ajenos, pero el país sabe que se debe conservar y defender la soberanía nacional y la integridad territorial. Colombia aspira a que sus relaciones con las demás naciones se rijan por las normas del derecho in-- ternacional, por lo que rechazará, por la fuerza si fuere necesario, el atropello de sus propios derechos.

Al dar prioridad al campo de acción de la defensa nacional, las medidas consideradas en el curso de acción No. 1 para los otros campos de acción tendrán menos profundidad, intensidad y rapidez, tan to en su aplicación, como en los plazos para obte-- ner resultados positivos.

IV. -- ANALISIS Y COMPARACION DE LOS CURSOS DE ACCION
NACIONAL Y EXTERNALES EN LOS CAMPOS DE ACCION

IV.- ANALISIS Y COMPARACION DE LOS CURSOS DE ACCION

A.- Confrontación de los cursos de acción de los Estados con las posibilidades geopolíticas de estos Estados.

1.- Curso de acción No. 1

a.- Con Venezuela, Perú y Ecuador.

- La intención de obtener un grado de libertad go dentro de los países del Cono Sur, sería resistido por estos países y en especial por Venezuela, Perú y Ecuador en un orden de prioridades derivado de sus intereses contrapuestos que existen en tal sentido.
- La aplicación de este curso de acción requiere algunas medidas, como aquellas que se refieren a la búsqueda del desarrollo de la zona Andina, que pueden afectar los intereses que también Brasil y Perú poseen en esta rica región, lo que podría originar rozos y conflictos entre estos Estados.

IV.- ANALISIS Y COMPARACION DE LOS CURSOS DE ACCION

***** * ***** ** *** ***** ** *****

Aunque en general las medidas consideradas en este curso de acción, no afectan directamente a este país, como consecuencia se verá beneficiado tanto en su comercio exterior como interior.

2.- Curso de acción No. 2

Este curso de acción mantiene en líneas generales las medidas dispuestas en el curso de acción No. 1 para los diferentes campos de acción, pero estas son menos profundas e interestes y para su cumplimiento toma más tiempo, puesto que al dar prioridad a la acción bélica el comercio se dirige en ese sentido. Lo anterior es consecuencia, sobre todo principalmente a Venezuela. A los demás países como Brasil, Perú, Ecuador y Brasil, este curso de acción les afecta mucho menos que el curso de acción No. 1.

a.- Con Venezuela

El desarrollo del campo de acción de la defensa nacional, con fines a conservar y defender la soberanía nacional y la integridad territorial que considera el curso de acción No. 1.

IV.- ANALISIS Y COMPARACION DE LOS CURSOS DE ACCION

A.- Confrontación de los cursos de acción del Estado con las posibilidades geopolíticas de otros Estados

1.- Curso de acción No. 1

a.- Con Venezuela, Perú y Ecuador

- La intención de obtener un papel de liderazgo dentro de los países del Pacto Andino, sería resistido por estos países y en especial por Venezuela, Perú y Ecuador en este orden de prioridades, derivado de los intereses contrapuestos que existen en tal sentido.
- La aplicación de este curso de acción con-- tiene algunas medidas, como aquellas que se refiere a la búsqueda del desarrollo de la zona Amazónica, que pueden afectar los inte reses que también Brasil y Perú poseen en esa rica región, lo que podría originar roces o conflictos entre estos Estados.

b.- Con Panamá

- Aunque en general las medidas consideradas en este curso de acción, no afectan mayormente a este país, como consecuencia se vería beneficiado tanto en su comercio exterior como in terior.

2.- Curso de acción No. 2

Este curso de acción mantiene en líneas generales las medidas dispuestas en el curso de acción No.1 para los diferentes campos de acción, pero estas son menos profundas e internas y para su cumpli-- miento toma más tiempo, puesto que al dar prioridad a la acción bélica el esfuerzo se dirigirá en ese sentido. Lo anterior en consecuencia, afecta principalmente a Venezuela. A los demás países - como Brasil, Perú, Ecuador y Panamá, este curso - de acción los afecta mucho menos que el curso de acción No. 1 .

a.- Con Venezuela

El desarrollo del campo de acción de la defen-- sa nacional, con miras a conservar y defender la soberanía nacional y la integridad territo-- rial que considera el curso de acción No. 2 -

podría provocar conflictos entre los 2 países, a pesar de que mediante el Tratado de Amistad y Alianza Perpetua, las dos naciones se comprometieron a resolver siempre sus problemas por acuerdo mutuo y sin la intervención de terceros sujetos de derecho internacional.

b.- Con Brasil, Perú, Ecuador y Panamá

En caso de aplicarse el curso de acción No. 2, en lo que respecta a estos países, en general son válidas las consideraciones expuestas para el análisis del curso de acción No. 1.

5 B.- Comparación de los cursos de acción geopolíticos entre sí, a la luz de los factores de comparación y del factor determinante para su selección.

1.- Factores de comparación

- a.- Unidad nacional
- b.- Rapidez en el logro del objetivo político nacional permanente.
- c.- Equilibrio entre desarrollo y seguridad.
- d.- Opinión mundial.
- e.- Poder nacional.

2.- Comparación

	C/A No.1	C/A No.2
- Unidad nacional	X	X
- Rapidez logro OPNP		X
- Equilibrio D y S	X	
- Opinión mundial	X	
- Poder nacional	X	

3.- Conclusión

Los dos cursos de acción son factibles de realizar estimándose que el curso de acción No. 1 se comporta en mejor forma en relación a los factores de comparación.

El curso de acción señalado se estima más favorable, ya que considera alcanzar los objetivos políticos fundamentales de Colombia, con mayor seguridad y solidez. Persigue un avance integral, en todos los campos de acción, que es la única forma eficaz de lograr un efectivo Poder Nacional.

V.- DEDUCCIONES Y RECOMENDACIONES CONSTITUCIONALES

V.- DEDUCCIONES Y RECOMENDACIONES GEOPOLITICAS

A.- Prioridades

- 1.- Incrementar el desarrollo social, cultural y de unidad nacional tendiendo a cubrir los objetivos de desarrollo.
- 2.- Definir su posición sobre la delimitación de las áreas marítimas y submarinas en el ámbito beneficio económico y naval.
- 3.- Contrarrestar pretensiones territoriales y el incumplimiento de los tratados de límites marítimos por parte de otros Estados.

B.- Recomendaciones

1.- Campo de acción interno

a.- Crear incentivos que permitan una redistribución de la población hacia zonas estratégicas para llenar los espacios vacíos.

V.- DEDUCCIONES Y RECOMENDACIONES GEOPOLITICAS

***** * *****

b.- Eliminar a corto plazo los grupos subversivos y núcleos partidistas que interfieren en el desarrollo interno.

2.- Campo de acción externo

Crear las condiciones favorables en los acuerdos internacionales, para la obtención de los objetivos geopolíticos.

3.- Campo de acción económica

Buscar en lo interno, el incremento de su capacidad económica mediante el crecimiento del sector industrial y autoproducción. En lo externo, la atracción de capitales y tecnología para así también el mercado para sus productos.

4.- Campo de acción bélica

Buscar permanentemente el incremento y desarrollo de su capacidad militar, con el fin de respaldar su política de mantención y fortalecimiento de su territorio nacional.

V.- DEDUCCIONES Y RECOMENDACIONES GEOPOLITICAS

A.- Prioridades

- 1.- Incrementar el desarrollo social, cultural y de -
unidad nacional tendiente a concretar los objeti-
vos de desarrollo.
- 2.- Reafirmar su posición sobre la delimitación de --
las áreas marinas y submarinas en su propio bene-
ficio económico y naval.
- 3.- Contrarrestar pretensiones territoriales y el in-
cumplimiento de los tratados de límites vigentes
por parte de otros Estados.

B.- Recomendaciones

1.- Campo de acción interno

- a.- Crear incentivos que permitan una redistribu-
ción de la población hacia zonas fronterizas
para llenar los espacios vacíos.
- b.- Eliminar a corto plazo los brotes subversivos
y núcleos partidistas que interfieran en el -
desarrollo interno.

2.- Campo de acción externo

Crear las condiciones favorables en los Organismos Internacionales, para la obtención de los objetivos geopolíticos.

3.- Campo de acción económico

Buscar en lo interno, el incremento de su capaci-
dad económica mediante el crecimiento del desarro-
llo industrial y agropecuario. En lo externo, la
atracción de capitales y tecnología como así tam-
bien el mercado para sus productos.

4.- Campo de acción bélico

Buscar permanentemente el incremento y desarrollo
de su capacidad militar, con el fin de respaldar
su política de mantención y fortalecimiento de su
territorio nacional.

C.- Deducciones para formulación de doctrina

- 1.- Mantener en forma permanente una actitud en el campo Diplomático de tipo ofensiva.
 - 2.- Proyectar los objetivos geopolíticos trazados para que el Gobierno de turno dé cumplimiento y los mantenga, aún cuando su obtención sea a largo plazo.
 - 3.- Desarrollar condiciones apropiadas para la obtención de objetivos geopolíticos, antes que países de objetivos geopolíticos contrapuestos se fortalezcan, legislando en lo relacionado a las atribuciones constitucionales.
-

37481-