



Amazonia : desarrollo y proyección

Jaime Sánchez Rodríguez

Trabajo de grado para optar al título profesional:

Curso de Estado Mayor (CEM)

Escuela Superior de Guerra "General Rafael Reyes Prieto"

Bogotá D.C., Colombia

En los últimos años hemos observado algunas
preocupaciones del gobierno y los medios de comunicación
relacionadas con el medio ambiente que se refieren al
su extensión territorial y jurídica, a la explotación de
la población local de explotación, para este propósito, un
punto es el medio ambiente y sus recursos naturales y otros
recursos que se encuentran en el punto de vista
del medio ambiente, así como el medio ambiente, hasta el
medio ambiente y sus recursos naturales y otros
recursos que se encuentran en el punto de vista

AMAZONIA

desarrollo y proyección

Este es un libro clasificado a través de todos los
puntos, ya que se trata de un libro que se refiere
al medio ambiente en los recursos de explotación, es "los
recursos naturales". El libro trata de los recursos
y proyección de la zona más importante que se refiere al
medio ambiente y sus recursos naturales y otros
recursos que se encuentran en el punto de vista

CCES JAIME SANCHEZ RODRIGUEZ

CEM - 79

En el presente se ha escrito este libro en
el punto de vista de los recursos naturales y otros
recursos que se encuentran en el punto de vista
del medio ambiente y sus recursos naturales y otros
recursos que se encuentran en el punto de vista

INTRODUCCION

En los últimos meses hemos observado alguna preocupación del gobierno y los medios de comunicación por un sector de nuestra Patria que comprende el 52% de su extensión territorial y contiene únicamente el 2% de la población total de Colombia. Pero esta preocupación no puede ser privilegio de los sectores gubernamentales y noticiosos sino debe ser tema común de todos los frentes de desarrollo y actividad del país puesto que compete hasta al último ciudadano que persigue hacer de nuestra tierra una patria grande.

Este sector tan olvidado a través de todos los tiempos, que para muchos representa solamente una gran extensión de tierra situada en los extremos de Colombia, es "los Territorios Nacionales". De estos territorios el más desconocido y paradójicamente la zona más importante por su riqueza potencial es la Amazonia Colombiana.

En el presente artículo expondré brevemente su organización política, el sistema económico, los planes y proyectos de desarrollo, con el propósito de despertar en los lectores su interés -

por esta desconocida región e indirectamente promover una acción conjunta y generalizada a favor del desarrollo de nuestro "pulmón del mundo."

Antes de entrar a explorar el territorio Amazónico deseo inducirlos a pensar en la importancia general de la Amazonia con un argumento que considero suficiente para hacerlos mirar hacia nuestras tierras del Sur (1):

El pronóstico de las Naciones Unidas para el año 2000 es de que el mundo tendrá seis mil millones de habitantes, Latinoamérica setecientos millones y Colombia cincuenta y seis. Ante este hecho tendemos que pensar dónde va a situar el mundo esos seis mil millones de habitantes si hoy en día con la mitad de pobladores se considera que está completamente lleno. Pero desafortunadamente no es la cantidad de gente que tenga el mundo en sí, sino que esta población necesite los alimentos para su subsistencia.

Si tomamos un mapa del mundo podemos apreciar que las áreas donde sería posible la expansión de la población,

(1) Baquero C. Alvaro, Satena en Territorios Nacionales, (1963)

son los Polos Artico y antartico; los desiertos de Norte de Africa y medio Oriente; el Oeste Australiano y la Amazonia. En estos territorios con excepcion de la Amazonia no existen condiciones que permitan vivir siquiera en condiciones inhumanas y no cabe duda por lo tanto que la Amazonia es la tierra mas propicia para que alli se vuelque el exceso de la poblacion mundial, ya que por recursos alimenticios, climatizios, de reservas naturales e inclusive de ubicacion geografica, seria una tierra de promision.

En el mundo actual el mundo de las mas grandes de la Amazonia tropical, con sus rios, sus selvas, sus montañas que las tribus de los indios y de los animales de la Amazonia, sus rios y sus montañas en su totalidad de 40000 kilometros cuadrados.

Las tierras sobre las que se encuentran las selvas tropicales, en su mayor parte, allí existe un tipo de clima que en el tiempo y espacio de alguna manera se han desarrollado durante el tiempo a través de las selvas. También se puede ver que las selvas de la Amazonia que cubren el 60% de la Amazonia por encima de la selva de selvas tropicales, cubren una gran parte de la Amazonia, cubren una gran parte de la Amazonia, cubren una gran parte de la Amazonia, cubren una gran parte de la Amazonia.

(3) Dept. de Geografía de la Universidad de Colombia, Bogotá y Colombia, Bogotá, Colombia (1951)

entre y algunos otros vestigios I naturales muy antiguos, como
los petroglifos en parte del templo.

LA AMAZONIA COLOMBIANA

La región Amazónica Colombiana comprende todas las tierras Sur-Orientales del país situadas entre 2° de Latitud Norte y 4° al Sur del Ecuador. Es una región de llanura baja y selváticas de muy escasos relieves e integrada por las Intendencias del Caquetá y Putumayo y las Comisarias del Amazonas, Vaupés, Guaviare y parte del Guainía en una extensión total de 405685 Kilómetros cuadrados.

Las teorías sobre la formación de la región Amazónica(2) coinciden en que en tiempos geológicos, allí existió un mar de agua dulce que con el tiempo y después de algún movimiento tectónico drenó de Occidente a Oriente por el río Amazonas. También se acepta que los depósitos de sedimento que cubrieron el Valle Amazónico provienen de la erosión de sistemas orográficos vecinos. La edad de los sedimentos que cubren esta región corresponde al terciario en gran parte, con extensas áreas aluviales re-

(2) Depto Administrativo de Intendencias y Comisarias, Orinoquia y Amazonia, Bogotá Septiembre (1977)

cientes y algunos afloramientos de materiales muy antiguos, como los pertenecientes a parte del Vaupés.

No existen dentro del área fuentes naturales de cal y fertilizantes, además la región del trapezoido carece de material pétrico.

Demografía:

En la Amazonia se encuentran dos regiones características desde el punto de vista demográfico. Una gran migración de colonos hacia el área del Caquetá, Putumayo y Guaviare y otra región de muy difícil asentamiento y poca atracción migratoria quizás por la enorme distancia que la separa con los centros de desarrollo y aprovisionamiento. Esta segunda zona es la más oriental de la Amazonia.

La población total para esta vasta región era de 522460 habitantes en 1976 lo cual da una densidad de 1.2 habitantes por kilómetro cuadrado que no ha tenido una variación digna de considerarse ya que las tasas de crecimiento de población son ínfimas exceptuando las de Caquetá y Putumayo.

Es importante observar que las Comisarias de Amazonas, Guainía, Vaupés y Guaviare que tienen un total de 289 930 Km² o sea que forman la cuarta parte del país, solo contienen 0.7% de la población nacional. La densidad de población en estas Comisarias es de 0.5 habitantes por Kilometro cuadrado.

La población Indígena se calcula aproximadamente en 70000 aborígenes representando el 13% de la población de la Amazonia.

Situación Presupuestal. —

Los recursos propios de las Intendencias y Comisarias integrantes de la Amazonia impiden el financiamiento — adonado de los proyectos indispensables para su desarrollo. Por esa razón el Gobierno a través de sus organismos ha tenido que asumir la financiación de casi la totalidad de las inversiones.

Todas las Comisarias tienen gastos de funcionamiento superiores a sus ingresos o rentas propias; en la misma forma lo disponible para inversión en las Intendencias es muy reducido —

excepto en el Putumayo que recibe regalías por la explotación del Petróleo en Orto.

El lento desarrollo de la Amazonia está subsidiado en alto grado por el gobierno el cual destina elevadas sumas en pequeñas inversiones y excesiva burocracia.

Producción. -

Debido a la profunda comprensión del indio con la selva y al enorme conocimiento de la utilización y sitios de producción de sus plantas así como de los asentamientos y hábitos de los animales, tiene una marcada superioridad sobre el "blanco" (3) en la explotación de sus recursos. Sin embargo los colonos y los "blancos" nativos han logrado obtener producciones considerable de algunos productos que emplea para "exportación" hacia el interior del país.

Es un hecho que la explotación de la selva por el colo

(3) "Blanco". - Adjetivo empleado por los indios para designar a los colonos, sus descendientes o los nativos no indígenas.

no y el blanco no ha sido técnicamente dirigida causando así daños irreparables por la irresponsable tala de bosques y la exagerada persecución de la fauna.

Casi en general la agricultura en la Amazonia es de subsistencia debido a la falta de asistencia técnica, recursos de crédito, suministro de insumos, mercado organizado y transporte. A pesar de eso se estima que el 23% de la tierra apropiada se emplea para agricultura.

La alta productividad de frutas y su excelente calidad las hace ocupar un primer renglón comercial; otros productos explotados comercialmente por los colonos son cacao, plátano, raíz cañero, yuca, arroz y maduros; la extracción de estas últimas es la actividad predominante del "blanco" pero ha venido controlándose por Indorex para evitar desequilibrios.

La ganadería es otro renglón de producción del colono destacándose especialmente en el Caquetá y Putumayo.

La pesca ha sido una actividad productiva más que todo por los peces ornamentales. Pesca mayor se explota en los ríos Caque

tá y Putumayo.

Vías de Comunicación -

El mayor problema de la Amazonia es el de vías de comunicación. No hay carreteras, no hay ferrocarriles y solamente, aislados dentro de grandes extensiones, encontramos algunos aeropuertos. Los ríos constituyen la única vía de comunicación para el transporte de mercancías de llegada y salida. Las enormes distancias navegables para llegar a los centros de importancia dilatan en forma inconveniente el transporte causando la mayoría de las veces la pérdida de los productos con la consiguiente ruina para el colono o indigena.

De otra parte, la navegación por los ríos no está organizada ni cuenta con elementos adecuados facilitando así una despreciable explotación que en nada contribuye al progreso de la Amazonia.

salvo en plan general de desarrollo II que en el presente año de 1964
se elaboró por un grupo de expertos que basados en sus propios
y propios estudios por falta de recursos suficientes o por planifi-

PLANES DE DESARROLLO PARA LA AMAZONIA

Los planes de desarrollo que merecen esta importante sección
no son los ideales ni los necesarios para recuperar esas olvidadas tierras.
Existen si algunos proyectos y muy pocos planes en vigencia pero
no hay un proyecto de desarrollo a largo plazo que permita ver su
integración al progreso nacional, hecho este que mueve a pensar que
nuestro país ha relegado a un puesto secundario en los planes
y proyectos nacionales a la Amazonia.

Salvo contadas excepciones todos los planes son a cor-
to plazo y están elaborados con el único propósito de solucionar pro-
blemas inmediatos; otros planes son completamente utópicos y han
tenido su formación visualizando la Amazonia desde un escritorio,
basados en estadísticas tomadas a la ligera y para dar cumplimiento
a promesas que mas fiadas a atraer las masas humanas pe-
ro no llegan siquiera a solucionar el mas mínimo problema
del territorio.

El Departamento Administrativo de Intendencias y Comisarias -

elaboró un plan trienal de inversiones que en el presente año debe quedar realizado pero en forma incompleta pues muchos de sus programas no pudieron cumplirse por falta de recursos suficientes o por planificación deficiente.

El plan trienal 1977-1979 se ha centrado en la dotación de infraestructura física y social; este plan no contempla todas las inversiones requeridas en la Amazonia y sus objetivos de corto plazo son impulsar las obras requeridas en los sectores de transporte, comunicaciones, energía, salud, desarrollo regional y urbano y la identificación de algunos proyectos que ayuden al desarrollo y la explotación adecuada de los recursos naturales.

El plan trienal no es en sí un plan de desarrollo, solo tiende a resolver los principales problemas de infraestructura para crear estímulos para desarrollos posteriores en el campo de la producción y la generación de un proceso económico. Tiende a romper el círculo vicioso de que no hay desarrollo porque no hay servicios y no hay servicios porque no hay desarrollo.

Entre los muy escasos proyectos que promuevan un desarrollo con miras a un futuro económico Amazónico promisorio, podemos citar los siguientes:

Corporación de Aruracuará. - Realización del Departamento Administrativo de Intendencias y Comisarias, la Intendencia del Caquetá y la Comisaría del Amazonas, financiados con préstamos de Holanda. Esta Corporación busca "desarrollar tecnologías para el uso y explotación de especies vegetales y animales en la Amazonia, particularmente en Aruracuará, con miras al desarrollo, dentro del criterio de evitar daños y perturbaciones al sistema ecológico" (4).

Proyecto Radiométrico. - (5) Tiene como objetivo principal evaluar en forma preliminar los recursos naturales renovables y no renovables presentes en la Amazonia, con el fin de identificar zonas de mayor potencialidad, para la explotación de determinados recursos. Se procura conseguir la información básica necesaria para planificar en forma integrada la colonización, conservación, desarrollo y explotación racional de sus recursos naturales.

Para alcanzar estos objetivos el Instituto Geográfico Agustín Codazzi suscribió un convenio con el Ministerio de Defensa y con el Centro Latinoamericano de foto-interpretación como entidades ejecutantes y con otros institutos del Gobierno como participantes experimentándose producir en trabajo simultáneo en los

(4) Babón E. Miguel, Corporación Aruracuará, DAINCO, Octubre 1978

(5) Cortés L. Abdón, Procedimientos Estudios de la Amazonia, Univ. J.T.L. Feb. 1978

últimos meses del presente año.

Plan de colonización de La Tagua. - Proyectado y actualmen-
te en desarrollo por las Fuerzas Militares. Este proyecto va a bene-
ficar no solo a colonos militares sino también a los ya estable-
cidos en el área. Se pretende la incorporación de 121800 hectáreas
de la tierra a la explotación agropecuaria, la dotación de servicios
de salud, crédito y educación, la construcción de una infraestructura
vial y el suministro de insumos necesarios para lograr el desarrollo
integral de la región que será poblada por mil colonos milita-
res en un término de 15 años.

Recuperación del río Cagueta para la navegación. - Este plan
proyectado y llevado a cabo por el Comando General de las Fuerzas
Militares (Comando Unificado del Sur), la Armada, Dainco, el
Hiram amplió las capacidades de navegación a embarcaciones hasta
de 300 toneladas desde Araxuara hasta el río Barrocas comuni-
cándolo con Leticia o con salida al mar, al practicar la volade-
ra de los obstáculos naturales del curso de Córdoba en la
localidad de La Pedraza. Este trabajo ha sido de gran importan-
cia porque permite el transporte e intercambio de los productos
agrícolas y ganaderos de una región que no tenía más comuni-
cación que por la vía aérea.

Construcción de la Troncha Taraguá - Iticim. - Su adelanta-
rán las FF.HH. y DAINCO a un costo de \$ 4'000.000=, Este traba-
jo se iniciará el presente año y estará bajo control del Comando en Jefe
del Sur y la Armada Nacional. La importancia de este proyecto
es indiscutible ya que procura una rápida integración del territorio
con el Tránsito Amazónico y en un futuro cercano acorta la vía de
aprovisionamiento del Orteguzá - San Vicente del Caguán hasta el río
Cagueta' uniéndose por la futura carretera Pederné - Taraguá - Iticim.
DAINCO proyecta para 1980 la construcción de la vía Taraguá - Pederné.

Centro de Capacitación Industrial de la Fuerza Naval del Sur. -

Proyecto a cargo de las Fuerzas Militares y Senas aprovechando las insta-
laciones y equipos de la Base Fluvial de Puerto Leguisano. Este proyecto
también reviste especial importancia porque ayuda al desarrollo de las
colonizaciones de la Tazua y prepara técnicamente al personal que habita
en la región y regiones adyacentes para el aprovechamiento de sus
propios recursos.

CONCLUSION

Con esta corta descripción podemos comprender con mayor claridad que nosotros en Colombia poseyendo una duodécima parte de la Amazonia tenemos la obligación con el país de asegurar que esta tierra va a ser de nuestros hijos y en ningún caso exponemos a perderla pues en un plazo de treinta años los excesos demográficos del mundo tendrían que acomodarse en esta zona.

Hay una cosa segura, y es que podríamos sobrevivir como estado si contamos con estos territorios para el año 2000 pero si no los tenemos, Colombia no podría subsistir con toda la unidad de sus habitantes.

Solamente me queda por recomendar que se tracen programas reales y bien planificados para su desarrollo y se busque el mayor provecho posible del tratado de Cooperación Amazónica recientemente firmado por las ocho naciones integrantes del "Sub-mundo del mundo".

Y esta es una empresa que todos estamos obligados a emprender hoy mismo.

BIBLIOGRAFIA

Apostadero Naval ARC Amazonas, "Estudio sobre la Comisaria Especial del Amazonas". Junio 1978. (Mecanografiado)

Baquero Calderín Alvaro (Cor), "Integración de Satewa a Territorios Nacionales". 1963

CGFH - Depto S, "Proyectos del Comando Unificado del Sur". 1978-1979. (Mecanografiado)

Departamento Administrativo de Intendencias y Comisarias, "Orinoquia - Amazonia", Septiembre 1977

Departamento Administrativo de Intendencias y Comisarias, "Territorios Nacionales", Octubre 1978

INCORD - INDERENA-ICA, "Estudio Básico de la Zona Sur del Trópico" 1976

Barra Grande San, "Geografía de Colombia", 1975.

Universidad Jorge Tadeo Lozano, "La Nueva dimensión de la Amazonia" 1978.

TE06
154

I N T R O D U C C I O N

Es cierto que una guerra es cruel pero más cruel el terrorismo.

Un país tan complejo y fragmentado como Líbano, es primero y principalmente una colección de paradojas; aunque Líbano es la tierra natal de gentes de varias religiones forzadas y perseguidas a abandonar sus habitaciones permanentes, no obstante un motivo, una causa común, no logró unirlos ni agruparlos para luchar contra un enemigo también común.

Entre los muchos "estados" dentro de este país fracturado, probablemente ninguno es más monolítico y fuerte que el Maronita Cristiano (católicos de rito oriental), controlando el Ejército Privado más grande del Líbano en 25.000 hombres.

En el momento de la crisis, cuando se requería la férrea cohesión del Ejército Libanes para mantener la Unidad Nacional, este se deshizo. Uno de sus jefes el Mayor Ahmed Khatib, musulman sunita se unió a las guerrillas Palestinas de izquierda; un segundo grupo bajo el mando de Coroneles Maronitas a la Falange Cristiana; el tercero permanece neutral bajo la dirección de altos mandos; y el último sencillamente desertó yéndose a su casa. Era un pequeño Ejército de 19.000 hombres.


La presidencia está representada por los Maronitas, el 50% de los Soldados son musulmanes pero dos terceras partes de los Oficiales son maronitas.

La población está estimada así : Musulmanes Shilitas - 1.000.000, Mulsumanes Sunnitas 600.000, Maronitas 600.000, Griegos Ortodoxos 350.000, Drusos 300.000; cada agrupación reclama su legitimidad como Ejército representativo del Líbano. Al su el Mayor Saad Haddad encabeza un Ejército cristiano de 2.000 hombres equipados por Israel.

La migración de 600.000 Palestinos al Líbano creó un serio problema Socio- Económico con la complicidad del político; encontrándose con una tremenda realidad, el abandono de los Musulmanes. - Viéndose en esta forma desprotegidos trataron de buscar su propia identidad como pueblo, agrupándose en muchos asentamientos guerrilleros.

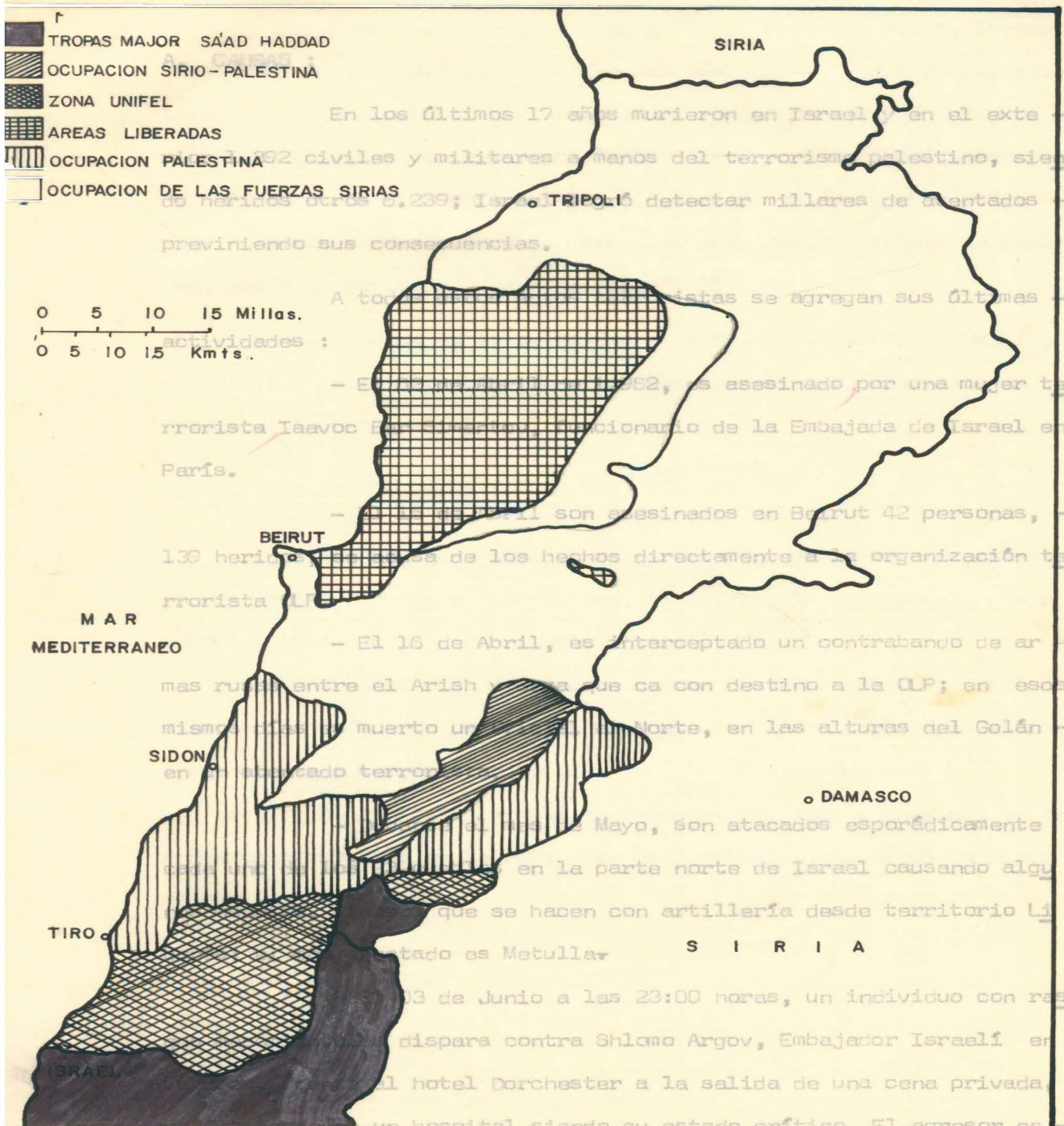
Veintidos mil (22.000) Soldados Sirios permanecen en territorio Libanés para patrullar el área en apoyo a las Fuerzas Palestinas; la Fuerza Aérea Israelí ejerce control sobre los asentamientos de la OLP. con sus vuelos de reconocimiento.

En Agosto de 1.978 la Unión de Naciones Unidas instaló en la zona fronteriza de Líbano e Israel sus tropas compuestas por 7.000 hombres. (Anexo "A").



ANEXO "A"

CAUSAS Y ÚLTIMOS ANTECEDENTES



En los últimos 17 años murieron en Israel en el exterior 92 civiles y militares a manos del terrorismo palestino, siendo heridos otros 5,239; Israel detectó millares de atentados previniendo sus consecuencias.

A todas las actividades se agregan sus últimas actividades: - El 12 de Septiembre de 1982, es asesinado por una mujer terrorista Jaavoc K... funcionario de la Embajada de Israel en París.

- El 11 de Septiembre son asesinados en Beirut 42 personas, 139 heridos, consecuencia de los hechos directamente a la organización terrorista L.P.

- El 16 de Abril, es interceptado un contrabando de armas rusas entre el Arish y Gaza que cae con destino a la OLP; en esos mismos días muere un soldado israelí en las alturas del Golán.

- El 10 de Mayo, son atacados esporádicamente en la parte norte de Israel causando algunos heridos que se hacen con artillería desde territorio libanés.

- El 13 de Junio a las 23:00 horas, un individuo con rasgos palestinos dispara contra Shlomo Argov, Embajador Israelí en Londres, en el hotel Dorchester a la salida de una cena privada, quedando herido y capturado junto con otros cuatro terroristas, portan pasaportes de países Arabes; asimismo se encontró en su poder una lista de -

CAUSAS Y ÚLTIMOS ANTECEDENTES

A. CAUSAS :

En los últimos 17 años murieron en Israel y en el exterior 1.392 civiles y militares a manos del terrorismo palestino, siendo heridos otros 6.239; Israel logró detectar millares de atentados previniendo sus consecuencias.

A todos estos actos terroristas se agregan sus últimas actividades :

- El 03 de Abril de 1.982, es asesinado por una mujer terrorista Iaavoc Bar Simantov, funcionario de la Embajada de Israel en París.

- El 15 de Abril son asesinados en Beirut 42 personas, 139 heridos, se acusa de los hechos directamente a la organización terrorista OLP.

- El 16 de Abril, es interceptado un contrabando de armas rusas entre el Arish y Gaza que ca con destino a la OLP; en esos mismos días es muerto un Oficial al Norte, en las alturas del Golán en un atentado terrorista.

- Durante el mes de Mayo, son atacados esporádicamente cada uno de los 23 pueblos en la parte norte de Israel causando algunos muertos, ataques que se hacen con artillería desde territorio Líbanés; el más afectado es Metulla.

- El 03 de Junio a las 23:00 horas, un individuo con rasgos mesorientales dispara contra Shlomo Argov, Embajador Israelí en Londres, frente al hotel Dorchester a la salida de una cena privada, es internado en un hospital siendo su estado crítico. El agresor es herido y capturado junto con otros cuatro terroristas, portan pasaportes de países Arabes; asimismo se encontró en su poder una lista de -

CAUSAS Y ULTIMOS ANTECEDENTES

A. CAUSAS :

En los últimos 17 años murieron en Israel y en el exterior 1.392 civiles y militares a manos del terrorismo palestino, siendo heridos otros 6.239; Israel logró detectar millares de atentados previniendo sus consecuencias.

A todos estos actos terroristas se agregan sus últimas actividades :

- El 03 de Abril de 1.982, es asesinado por una mujer terrorista Iaavoc Bar Simantov, funcionario de la Embajada de Israel en París.

- El 15 de Abril son asesinados en Beirut 42 personas, 139 heridos, se acusa de los hechos directamente a la organización terrorista OLP.

- El 16 de Abril, es interceptado un contrabando de armas rusas entre el Arish y Gaza que cae con destino a la OLP; en esos mismos días es muerto un Oficial al Norte, en las alturas del Golán en un atentado terrorista.

- Durante el mes de Mayo, son atacados esporádicamente cada uno de los 23 pueblos en la parte norte de Israel causando algunos muertos, ataques que se hacen con artillería desde territorio Líbanés; el más afectado es Metulla.

- El 03 de Junio a las 23:00 horas, un individuo con rasgos mesorientales dispara contra Shlomo Argov, Embajador Israelí en Londres, frente al hotel Dorchester a la salida de una cena privada, es internado en un hospital siendo su estado crítico. El agresor es herido y capturado junto con otros cuatro terroristas, portan pasaportes de países Arabes; asimismo se encontró en su poder una lista de

futuras víctimas de atentados.

- Desde el cese de fuego, el 27 de Julio de 1.981, Israel demostró reserva sobre la intensidad de las actividades terroristas.- Desde ese entonces hubo 29 muertos y 271 heridos en el país y en el exterior. El Ministro de Defensa Ariel Sharon y el Jefe del Estado Mayor, Teniente General Rafael Eitman, coinciden en declarar que "Israel no puede quedarse impávido ante los asesinatos y golpes terroristas, abajo la sombra del cese de fuego". (1)

- Pérdida de la autoridad y la credibilidad de la UNIFIL, al permitir la infiltración de elementos terroristas palestinos en la franja de su responsabilidad.

B. ULTIMOS ANTECEDENTES :

Siempre que sucedía un atentado del grupo terrorista de la OLP contra ciudadanos Israelitas, la Fuerza Aérea respondía con reconocimientos aéreos a territorio Libanes.

A partir del momento en que se tiene conocimiento del atentado al Embajador Israelí en Londres, la Fuerza de Defensa Israelí inicia hostilidades contra la OLP.

El gabinete Israelí se reúne en secreto, y en vista de la tremenda arremetida de la OLP; a la 0100 del día domingo 06 de Junio es autorizado el ataque.

¹EITAN, Rafael. Discurso pronunciado ante alumnos de un colegio secundario religiosos en la ciudad de Tiberíades.

DESCRIPCION GEOGRAFICA DEL TEATRO DE OPERACIONES

ANEXO "B"

Las acciones se desarrollan en la parte sur del Líbano - teniendo como límites, al éste la frontera Siria, al Oeste el mar Mediterráneo, al norte la autopista Beirut-Damasco y al sur la frontera con Israel, Alturas del Golán.

El área general está conformada por dos regiones montañosas principales; una formada por los nacimientos de los ríos Abu Ali, Ibraim, Alawi, Zaharani y Litani; otra por la de los ríos Asbani y Orontes.

El terreno al sur del Líbano es relativamente plano, yendo desde las alturas del Golán, descendiendo al valle formado por el río Litani y subiendo hasta la carretera Beirut-Damasco en pequeñas - ondulaciones; arenoso en la parte costera y un poco rocoso en la parte oriental, ofrece una relativa consistencia; con alguna vegetación en la parte éste y central, en la parte costera los terrenos son apropiados para cultivos.

El área tiene una numerosa red de carreteras principales y varios carreteables, las dos principales vías son la autopista Tel-Aviv-Beirut y Damasco-Beirut.

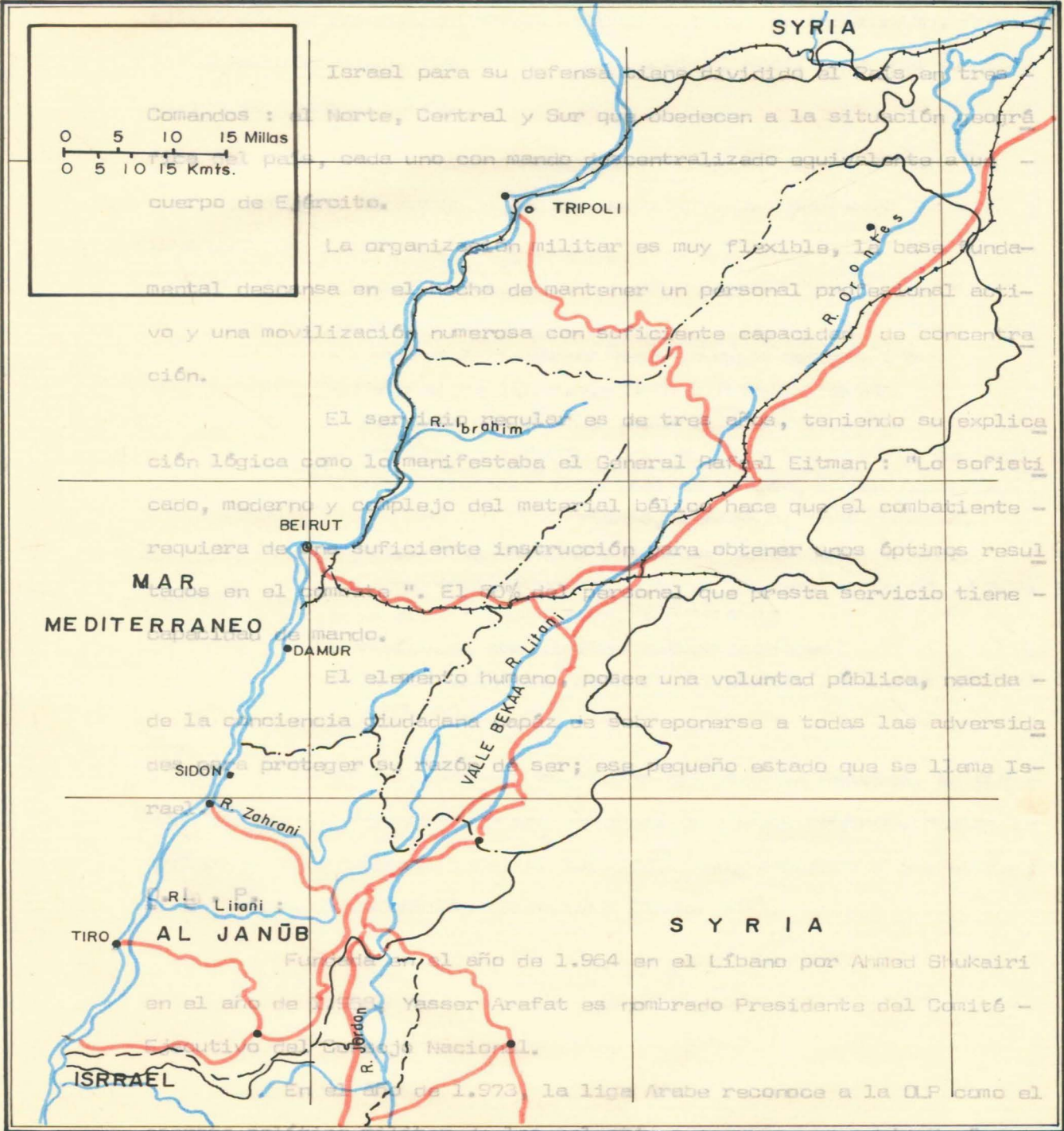
Los principales ríos en el área son: El Litani, Zaharini y el Asbani, el primero forma el valle de Bekaa.

Las principales ciudades al sur son Beirut, Sidon- Tiro, Damur, Hasbeya, Kawakaba, Jezzin, Nabatiye y Rachaya y un sinnúmero - de caserios concentrados en especial en la parte costera sobre la - autopista Tel-Aviv-Beirut.

La extensión aproximada del área donde se desarrollan - las acciones es de aproximadamente 3.000 kilómetros cuadrados ("Anexo "B").

ANEXO "B"

ISRAEL:



Israel para su defensa, organizándose en tres Comandos : el Norte, Central y Sur que obedecen a la situación geográfica del país, cada uno con mando descentralizado que permite al cuerpo de Ejército.

La organización militar es muy flexible, la base fundamental descansa en el hecho de mantener un personal profesional activo y una movilización numerosa con suficiente capacidad de concentración.

El servicio regular es de tres años, teniendo su explicación lógica como lo manifestaba el General Samir Eitman: "Lo sofisticado, moderno y complejo del material bélico hace que el combatiente requiera de suficiente instrucción para obtener los óptimos resultados en el combate". El 70% del personal que presta servicio tiene un mando.

El elemento humano, posee una voluntad pública, nacida de la conciencia ciudadana de oponerse a todas las adversidades para proteger su razón de ser; ese pequeño estado que se llama Israel.

Fundado el año de 1.964 en el Líbano por Ahmed Shukairi en el año de 1969 Yasser Arafat es nombrado Presidente del Comité Ejecutivo del Consejo Nacional.

En el año de 1.973 la Liga Árabe reconoce a la OLP como el representante legítimo de los palestinos, agrupa una serie de fracciones independientes, entre estas: El Fataj, Septiembre Negro, El

DISPOSITIVO, COMPOSICION Y FUERZA

I S R A E L :

Israel para su defensa tiene dividido el País en tres - Comandos : el Norte, Central y Sur que obedecen a la situación geográfica del país, cada uno con mando descentralizado equivalente a un - cuerpo de Ejército.

La organización militar es muy flexible, la base fundamental descansa en el hecho de mantener un personal profesional activo y una movilización numerosa con suficiente capacidad de concentración.

El servicio regular es de tres años, teniendo su explicación lógica como lo manifestaba el General Rafael Eitman : "Lo sofisticado, moderno y complejo del material bélico hace que el combatiente - requiera de una suficiente instrucción para obtener unos óptimos resultados en el combate ". El 50% del personal que presta servicio tiene - capacidad de mando.

El elemento humano, posee una voluntad pública, nacida - de la conciencia ciudadana capaz de sobreponerse a todas las adversidades para proteger su razón de ser; ese pequeño estado que se llama Israel.

O . L . P . :

Fundada en el año de 1.964 en el Líbano por Ahmed Shukairi en el año de 1.968, Yasser Arafat es nombrado Presidente del Comité - Ejecutivo del Consejo Nacional.

En el año de 1.973, la liga Árabe reconoce a la OLP como el aparato político militar de los palestinos, agrupa una serie de fracciones independientes, entre estas: El Fataj, Septiembre Negro, El -

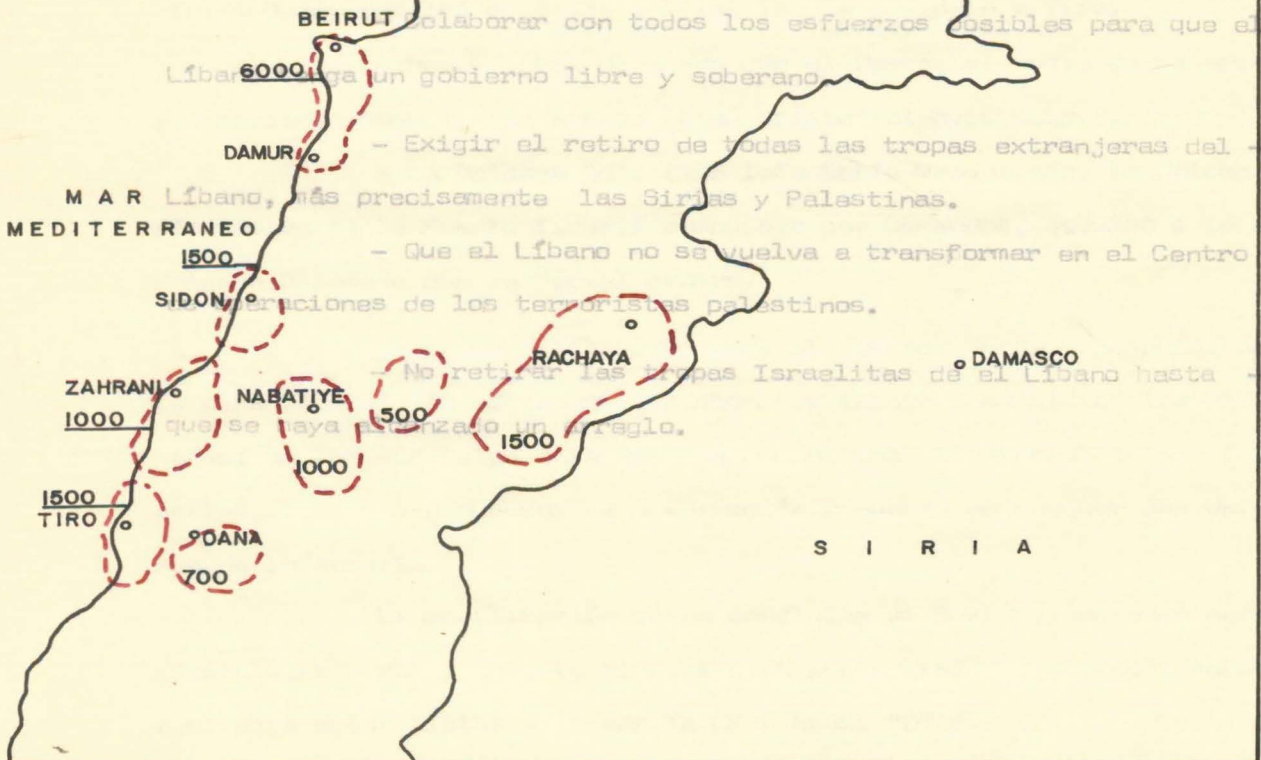
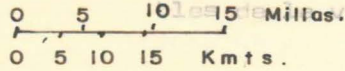
Saika, Frente Popular para la liberación de Palestina. Frente Popular Democrático para la liberación de Palestina, Frente Popular para la Liberación de Palestina Comando General, Frente de liberación, Frente de Liberación Árabe, Frente de lucha popular, etc., cada uno con su dirigente independiente.

Sus Unidades estan agrupadas en Brigadas, siendo las más importantes la Kastel y la Ain Jadlut, su armamento es moderno contando con :

- Cohetes Katyuska
- Lanza- cohetes Katyuska
- Misiles Anti-aéreos anti-tanques Sagger- SAM
- Cañones de 122 m.m.- M-46-S/R B-11 y B-14
- Morteros de 60, 81, 120 y 160 m.m.
- Artillería : Cañón corto M-38 de 122 m.m. cañón D-30
- Armas livianas : Fusiles Katashcov, ametralladoras livianas, medianas, semi-pesadas.
- Armas anti-tanques : Cañones de 57-D.44- 85 mm.
- Armas anti-aéreas : Cañón de 22 m-m, cañón de 37 m.m.
- Tanques : T-34, T-54, T-55 y T-12
- Vehículos con misiles autopropulsores
- Carros blindados para el transporte de tropas BRT 152 y BRT 60.

Al iniciarse la operación Paz para la Galilea, la OLP contaba con un potencial humano en armas de 13.700 hombres, distribuidos en ocho asentamientos al sur de Líbano, teniendo a Beirut como centro de la organización terrorista (Anexo "C").

OBJETIVOS DE LA GUERRA SIRIA



- Demostrar a la organización terrorista que los acuerdos son para cumplirlos, que ellos fueron los responsables de la violación al caso de TRIPOLI firmado el 27 de Junio de 1981.
- Exigir que de 40 a 45 kilómetros de distancia del límite norte de Israel no haya terroristas que puedan lanzar proyectiles contra las poblaciones de la Galilea.
- Esta zona, que debe ser completamente desmilitarizada, sea controlada por una Fuerza Multinacional en la cual EE.UU. será el factor predominante.
- Colaborar con todos los esfuerzos posibles para que el Líbano sea un gobierno libre y soberano.
- Exigir el retiro de todas las tropas extranjeras del Líbano, más precisamente las Sirias y Palestinas.
- Que el Líbano no se vuelva a transformar en el Centro de operaciones de los terroristas palestinos.
- No retirar las tropas Israelitas de el Líbano hasta que se haya alcanzado un arreglo.

OBJETIVOS DE LA GUERRA

- Demostrar a la organización terrorista OLP que los acuerdos son para cumplirlos, que ellos fueron los únicos responsables de la violación al cese de fuego firmado el 27 de Junio de 1981

- Exigir que de 40 a 45 kilómetros de distancia del límite norte de Israel no haya terroristas que puedan lanzar proyectiles contra las poblaciones de la Galilea.

- Esta zona, que debe ser completamente desmilitarizada, sea controlada por una Fuerza Multinacional en la cual EE.UU. será el factor predominante.

- Colaborar con todos los esfuerzos posibles para que el Líbano tenga un gobierno libre y soberano.

- Exigir el retiro de todas las tropas extranjeras del Líbano, más precisamente las Sirias y Palestinas.

- Que el Líbano no se vuelva a transformar en el Centro de operaciones de los terroristas palestinos.

- No retirar las tropas Israelitas de el Líbano hasta que se haya alcanzado un arreglo.

MOVIMIENTOS PRELIMINARES

Aprobada la ofensiva por el Parlamento Israelí el 060100 JUN-82, se inicia el movimiento de las tropas.

La responsabilidad de la operación " PAZ PARA LA GALILEA" recae en el Comando Norte al mando del General Aluf Amir Drori, quien dispuso para las acciones una división compuesta por tres Brigadas - Blindadas y una Brigada de Infantería Mecanizada, así :

- Una Brigada Blindada por el este, al sur-este de Metulla en cercanías a Banias, teniendo como eje de avance la carretera - que de Metulla va al valle del Litani.

- Una Brigada Blindada por el centro al norte del case - río de Sosa, seguirá como eje inicial la vía a Tibnin y Tiro.

- Una Brigada Blindada por el Oeste, al norte de Nahariyya teniendo como eje de avance la autopista Tel-Aviv-Beirut.

- La Brigada Golani de Infantería Mecanizada, la Unidad más famosa de la Fuerza Israelí compuesta por Comandos, seguirá a la - Brigada Blindada que va por el centro.

La primera actividad para el Comando Norte y especialmente para la división es la movilización que inicia a partir de las 0100 horas; en los cuarteles solamente se encontraba el personal en servicio activo, limitado a puestos de observación y puntos de chequeo con Unidas de Infantería.

La movilización queda concluida el 061130, habiendo nece sitado diez horas y treinta minutos para concentrar sus tropas y material para estar listos a cruzar la LP (Anexo "D").

SEGUNDO DIA - 07- JUNIO

La Brigada al Este consolida a Hasbeya y avanza hacia Rachaya, el terreno roscoso no permite los desplazamientos con rapidez, hay encuentros en Kawakaba.

El eje central ha tenido gran resistencia el día anterior; se consolida la toma del Fuerte Beaufort, la Unidad blindada avanza sobre Navatiye donde encuentra una tenáz resistencia, al caer el día se presenta el primer encuentro con tropas Sirias al sur de Jezzin.

El eje occidental tiene combates nuevos en Tiro y Qana. La Armada hace un desembarco al norte de Tiro y con su artillería controla la concentración de la OLP al sur de Zahrani.

La arremetida de Tzahal es consistente y decidida, al medio día lanza volantes sobre Zahrani y Sidon para que el personal civil abandone sus casas y se concentre preferiblemente en la playa. En las horas de la tarde es ocupada Sidon por tropas de Tzahal. La Armada hace un desembarco en Zahrini estableciendo una cabeza de playa.

RESUMEN :

Tanques Israelíes e Infantería capturan el Castillo Beaufort e invaden posiciones terroristas en Navatiye y Hasbeya, la Fuerza Aérea Israelí tiene encuentros con aviones Sirios sobre los suburbios de Baruk, es derribado un avión F.16 de Israel. Se presenta el primer combate entre tropas de Siria y Unidades Blindadas de Tzahal cerca de la población de Jezzin. La Fuerza de Defensa Israelí entra en Sidon.

TERCER DIA - 08- JUNIO

El eje oriental consolida Rachaya, se enfrenta a una batería de misiles de las Fuerzas Sirias ubicados en el valle de Bekaa.

El frente detiene su avance y se prepara para un eventual ataque Sirio.

El eje central continúa la búsqueda de terroristas casa por casa y ciudad por ciudad.

Por el Oeste los ataques Israelitas se han caracterizado por un avance directo apoyados por la Fuerza Aérea Israelí y la Armada que hace desembarcos en Sidon, Saadiyat y cercanías a Damur, controlando con su artillería los desplazamientos terroristas, otra Unidad costera desembarca en Tiro.

En su arremetida sin dar lugar a Tzahal ocupa a Damur.

RESUMEN :

Columnas de tanques y Unidades de Infantería entran 32 millas en territorio Libanes dirigiéndose a Beirut en dos direcciones, una columna llega a Baruk, otra avanza hacia Saadiyat y Damur. La Fuerza Aérea Israelí derriba seis aviones MIG Sirios y bombardea un antiguo complejo deportivo en Beirut usado por la OLP como campo de entrenamiento y depósito de armas.

CUARTO DIA - 09 - JUNIO

En el este se presentan algunos combates cerca de Rachaya; movimiento de baterías de misiles Sirios por la vía Damasco-Beirut.

El eje central tiene varios combates de tanques en el valle de Bekaa, el Ejército Sirio toma posiciones de bloqueo cerca a la autopista que va a Beirut.

En el sector costero la Armada hace un desembarco al norte de Beirut con el propósito de cortar la retirada de terroristas.

En Trípoli se presentan embarcaciones Israelíes y so -

brevuelos de aeronaves de combate.

Barcos artillados bombardean al caserío de Khalde

RESUMEN :

La Fuerza Aérea Israelí destruyó 19 sistemas de misiles - tierra-aire en el valle de Beka y derribó 22 MIG Sirios. Al sur-este de Beirut se libran combates entre Tzahal y tropas Sirias al igual que en el valle de Bekaa. La Armada establece una cabeza de playa en Khalde 4 millas al sur de Beirut.

QUINTO DIA - 10- JUNIO

En el eje central las tropas sirias que se encuentran en posición de bloqueo ofrecen buena resistencia, se sigue el avance sobre Mdeireij.

El eje costero sostuvo algunos encuentros con tropas Sirias al sur de Beirut y con la OLP en Damur y Khalde.

La Fuerza Aérea Israelí lanzó una compañía de paracaidistas al norte de Beirut en apoyo de los Cristianos. Día significativo - por los combates aéreos.

RESUMEN :

La Fuerza Aérea Israelí y barcos artillados atacan la parte sur de Beirut incluyendo el aeropuerto y Khalde. La Fuerza Aérea Israelí derribó 25 MIG y 4 helicópteros bombarderos, asimismo atacó 4 baterías de misiles antiaéreos movidos al Líbano durante la noche anterior.

SEXTO DIA - 11- JUNIO

El último reducto de la OLP en Rachaya es destruido. El enfrentamiento entre tropas Sirias e Israelitas ha sido encarnizado.

Las baterías de misiles SAM 6 y SAM BT.1 en el valle de Bekaa han sido completamente destruidos por las Fuerzas de Defensa Israelí.

Los combates aéreos son violentos.

RESUMEN :

Las Fuerzas de Defensa Israelí destruye las baterías de misiles SAM 6 y SAM BT.1, derriba 27 aviones MIG Sirios y 3 helicópteros artillados.

A las 1400 horas Israel y Siria acuerdan el cese de fuego.- Las fuerzas de Tzahal y los terroristas palestinos continúan la lucha en las afueras de Beirut y otros sitios aunque con menor intensidad.-

(Anexo "E").

Entre las víctimas de guerra, el alto porcentaje de Oficiales fué una nota alentadora para los Soldados el saber que sus superiores participaban en las batallas en la misma medida que ellos.

Fué lamentable la baja en combate del General Iekutiel Adam, emboscado cuando entraba a un sótano para inspeccionarlo, éste lugar era un depósito de armas de la OLP y se encontraba custodiado por dos combatientes de 12 y 13 años de edad, quienes dispararon sus armas contra los Oficiales; el Oficial de mayor rango que murió en las guerras de Israel era veterano de las guerras del 48, 56, 67 y 73, recientemente nombrado Jefe del Servicio de Inteligencia Israelí el "Mossad".

En cuanto a las pérdidas bélicas, la Fuerza de Defensa Israelí dejó fuera de combate a 300 tanques Sirios y 100 palestinos, destruyó 85 aviones de combate Sirios en su gran mayoría MIG 23 y 6 helicópteros "Gacelle", perdiendo un avión F-16 y 2 helicópteros de reconocimiento y no más de 5 tanques de tipo diferente al Merkava.

Respecto a pérdidas humanas, Israel perdió en las acciones 368 combatientes, entre estos 97 Oficiales incluyendo 20 víctimas de accidentes, 528 heridos, 13 hombres tomados prisioneros de los Sirios y 5 desaparecidos.

En cuanto a sus enemigos o adversarios, aún no hay datos completamente definitivos; muertos 1.200 soldados Sirios y 60 prisioneros; 2.500 terroristas muertos y 6.000 prisioneros. Además miles de personas sin techo y muchos muertos entre el personal civil.

Los palestinos sorprendieron por su habilidad para mantener el fuego de barreras; particularmente de los rockets transportados en camión.

Para poder tener una visión bien clara del terrorismo de la OLP y del conflicto, se necesita imparcialidad, no se puede obstinar en sentimentalismos, porque generalmente estos protegen al débil y

se le tiene lástima a quien sufre un revés; pero hay que analizar las causas y motivos de su contrincante.

El periodismo internacional solamente tomó como fuentes informativas las emisoras Sirias y palestinas, donde hacía aparecer - al pueblo palestino masacrado, humillado y sacrificado; aspectos que explotaron los países y pensamientos socialistas; pero "la verdad fué la primera víctima de la guerra", una falsedad sumamente alarmante de esta guerra es el silencio que rodea la suerte de las naciones minoritarias del Medio Oriente.

La fraternidad es tan sólo un mito y muchos países árabes están satisfechos de ver a sus "hermanos" de la OLP metidos en la sin salida. Muamar Gadafir ha llegado a sugerir a Arafat que se suicide. Arabia Saudita, Jordania, Kuwait y los emiratos del golfo pérsico temen a la OLP y detestan a su líder a quienes han suministrado grandes sumas de dinero con tal que no se instalen en sus países.

Libano llegó a ser el centro del terrorismo mundial, donde recibían instrucción anual aproximadamente 2.000 hombres de todo el mundo y casi todas las organizaciones terroristas. Hasta que el Libano no cambie su terrorismo por la buena política internacional no podrá encontrar su destino como nación.

BIBLIOGRAFIA

- The Jerusalem Post, periódicos de Junio y Julio
Samaritan Aurora, periódicos Nos. 1160- 1168 de 1.982
La voz del Líbano, noticieros Junio y Julio 1.982
Radio Damasco, noticieros Junio y Julio 1.982
The New York times, periódicos de Junio y Julio 1.982
Nueva frontera, revista No. 335, Líbano se recrudece la guerra. Albius
Nueva frontera, revista No. 279, El problema palestino. Carlos Lleras
Restrepo.
Visión, revista vol. 59 No. 7 La paz se aleja de Israel

ORDEN
ALFABETICO

QUE SIGNIFICA PARA EUROPA EL ACTUAL GOBIERNO ESPAÑOL

1. ANTECEDENTES

Antes de entrar directamente en el tema, motivo del título, haremos alguna reflexiones que nos parecen de suma importancia en el tratamiento de tan delicado y sugestivo tópico. Sea la primera decir que el Partido Socialista Obrero Español, ^{el uno} agrupación fundada el 2 de Mayo de 1.879 por un modesto obrero, el tipógrafo Pablo Iglesias, durante una cena de fraternidad internacional; hoy su máximo dirigente, Felipe González, ha salido electo en los pasados comicios españoles.

El Partido Socialista Obrero Español, consiguió en 1.910 su primera representación Parlamentaria, con la elección de su fundador como candidato de la alianza Republicano-Socialista pero la primera gran victoria llegó en el mes de febrero de 1.936, cuando se constituyó en el eje de los partidos de izquierda y el grupo de mayor representación parlamentaria, al conseguir el 21% de las bancas de diputados. Durante los 40 años del régimen Franquista el P.SOE., luchó arduamente, por su reorganización dentro y fuera del país. El gran éxito fue conseguido en el año de 1.974, cuando la Internacional Socialista aceptó la PSOE, "Reservado", como el auténtico Partido Socialista Español.

En ese mismo año fue elegido Felipe González, como Secretario y máximo Jefe del PSOE. El partido fue legalizado en

1.977, cuando se presentó a las primeras elecciones después de 40 años de régimen autoritario franquista. A partir de dicho año, se constituyó en la segunda fuerza política después del partido Unión de Centro Democrática.

Hoy, cuando se ^Ymáximo dirigente, FELIPE GONZALEZ, ha llegado en fecha muy reciente a la jefatura del Estado, es un Socialista Europeo; esto es, que pertenece o se encuadra dentro de una línea política, que responde a toda una tradición, que desea como base de su acción política consolidar las conquistas sociales contemporáneas, raíces mismas del Estado Democrático o de Derecho. Es decir el Socialismo Europeo, no es enemigo de la democracia, sino que sostiene que sólo en ésta, puede alcanzar su perfecta realización. A partir de ese postulado político, es que ha sido posible hablar de una: "La Internacional Socialista", o sea aquella agrupación de Partidos Políticos Europeos, que tienen lo anterior como su primera consigna. Sin embargo la Internacional Socialista, desea en la actualidad, integrar en su seno a otros partidos políticos de distintas latitudes. -Recuérdese, que en nuestro país, en la anterior campaña electoral, el candidato oficial del Liberalismo, presentó como una de las bases más importantes de la plataforma política, la de afiliar a su colectividad a la citada Internacional.

La segunda reflexión o consideración, se desprende necesariamente de la primera, o sea que por ser FELIPE GONZALEZ un socialista europeo queda descartado, al menos en teoría, que sus ejecutorias políticas puedan llevar a España, directa o

paulatinamente, a convertirse en un Estado Totalitario de corte Soviético; donde muy a pesar de las declaraciones oficiales y de la misma constitución política, las libertades públicas, esas que ellos denominan: "Formales", como son la libertad de conciencia, de prensa, el Habeas Corpus, no tienen ninguna vigencia real.

Vistas así las cosas, observemos, teniendo en cuenta las declaraciones que ha formulado González, lo que pretende presentar como desarrollo de su plataforma política, el Socialismo Español en la cabeza de su primer Ministro Felipe González.

2. ESPAÑA Y LA OTAN

A la muerte del Generalísimo Francisco Franco, en el año de 1.975, la apertura de España hacia la democracia se hizo más acusada y patente por el impulso que recibió del Primer Ministro Adolfo Suárez que logró la aprobación de la actual Constitución en un Referendum, que marcó un importantísimo hito en dicho proceso.

En tiempos de Suárez, el tema del ingreso de España a la OTAN (Organización del Tratado del Atlántico Norte), se movió relativamente poco; pero más tarde, creemos nosotros, a instancias del Gobierno de los Estados Unidos de América, sobre todo en el actual Gobierno de Reagan, que desea, como a diario podemos apreciarlo, que los países europeos del bloque occidental, se preocupen más por su propia defensa, el tema de la confirmación del ingreso pleno de La España a la OTAN,

se volvió un tópico bastante tratinado, candente, hueso duro de roer, sobre todo en el pasado debate electoral.

Sin embargo, el 3 de Julio de 1.982 (1), Estados Unidos y España firmaron un nuevo tratado de amistad, defensa y cooperación a poco tiempo del ingreso de España a la Organización del Tratado del Atlántico Norte (OTAN), y que otorga a la Fuerza Aérea y a la Marina de Estados Unidos el derecho a usar cuatro bases Militares en la Península. El tratado, similar a otros que mantienen Washington con sus aliados de la OTAN, provee a España en un crédito de 2.000 millones de dólares para la compra de armas durante cinco años, "dijeron funcionarios norteamericanos". El embajador norteamericano en España, dijo que firmó el tratado con el Ministro de Relaciones Exteriores de España, José Pedro Pérez-Llorca, agregó además que los Estados Unidos ayudará a España en la modernización de sus fuerzas armadas y en el papel que asumirá en la OTAN (2).

Felipe González se manifestó adverso a que el ingreso de España en ese pacto de mutua defensa fuese tomado por el gobierno que asumiese el poder, por una decisión unilateral del mismo gobierno, proponiendo al mismo tiempo que fuese sometido a un referendun, plebiscito, o consulta al pueblo, para ver cuál era su opinión soberana.

(1) El Tiempo, 3 de Julio de 1.982.

(2) Ibid., 14 de Diciembre de 1.982.

Al respecto dijo: Hay condiciones sobre las cuales su gobierno aceptaría incorporarse a la Organización del Tratado del Atlántico Norte (OTAN). Dijo así mismo que piensa que será posible alterar el tratado bilateral de España con los Estados Unidos sin renegociarlo.. Expresó que España no puede aceptar su incorporación bajo términos que condicionen su defensa a la colonia Británica de Gibraltar y dijo que solo España debe ser responsable por el arco defensivo que se extiende desde las Islas Baleares a las Canarias.

Respondía a otra pregunta que no esperaba que los Estados Unidos presionen a España a causa de la decisión de su gobierno con referencia a la OTAN. (3)

Sin embargo, en su calidad de Primer Ministro, no ha fijado la fecha para que este importante evento se realice. Respecto de ello nosotros pensamos que esta cuestión dividirá otra vez la opinión de los españoles, que argumentarán en pro y en contra del asunto con toda la animosidad política que les es tan característica; y es que el tema tiene una importancia política y geopolítica bastante capital como es el de la defensa de un continente (el europeo).

Sobre esto hay que recordar que España después de la Guerra Civil del año 1.930, que acabó con la victoria de los nacionalistas en 1.938, sufrió al terminar la segunda conflagración

(3) El Espectador, 14 de Diciembre de 1.982. Ed. Buenos Aires

mundial en 1.945, un fuerte bloqueo, por parte de todas las -
 potencias victoriosas y muchos países integrándose solo poste-
 riormente, al bloque occidental; integración que se consolidó -
 con la visita que hizo a España el entonces Presidente Nortea-
 mericano, General DAVID EISENHOWER. Franco dispuso que
 en España se instalaran bases norteamericanas para contrarres-
 tar la amenaza Soviética constante.

Sobre estos temas y otros de la historia de España, nos habla
 muy bien y con lujo de detalles, el célebre historiador Ricar-
 do de la Cierva, en la voluminosa obra: HISTORIA BASICA -
 DE LA ESPAÑA ACTUAL . Editorial Planeta, Barcelona, Es-
 paña, 1.974.

Quedamos también nosotros a la espera del anunciado plebisci-
 to, que como bien lo dijimos, tratará de resolver una álgida -
 cuestión en el panorama español actual. Si el voto es negati-
 vo o se aprueba el ingreso, esto puede traer muchas implica-
 ciones a nivel político y geopolítico, ya que puede llegar a sig-
 nificar que la U.R.S.S., acompañe a la delegación española -
 en la O.N.U., en las votaciones de alguna importancia o vice-
 versa, incrementando sus relaciones con España y quizás pueda -
 hasta llegarse a tratar, -Por qué no? una delicada cuestión -
 que estará siempre presente en el alma española: El tema del
 Oro español, oro que en la guerra civil, los comunistas de -
 España enviaron al dictador ruso José Stalin, y que hasta la
 presente aún no ha sido devuelto. (4)

(4) GOLKIN, Julian. El Imperio Soviético. Ed. Buenos Aires
 1.979.

También pensamos que esto podría significar el hecho de que - la U.R.S.S. ha sido acusada muchas veces de armar de una u otra forma el brazo de la E.T.A. (Organización Terrorista para la plena autonomía de las Provincias Vascoas), pudiera restarle en el futuro ese apoyo, o en el mayor de los casos, condenar abiertamente a dicha organización; la que indudablemente podría verse muy mermada moralmente por ese rechazo diplomático a gran escala internacional. Obviamente, que lo anterior son solo nuestras conjeturas, pero en esto de la política hay que recordar que ella, como bien lo dijera alguien: "Es la realización de lo imprevisible". Recuérdese en el año de 1.940, la firma del pacto Ruso-germano, que dejó al mundo perplejo y asombrado.

Si por el contrario el voto es positivo y España ingresa a la OTAN no es de extrañar que la U.R.S.S., y el Pacto de Varsovia, puedan plantear alguna amenaza abstracta o concreta para España y vetar de esta forma algunas iniciativas de España.

Sin embargo, creemos que el hecho de que González haya propuesto un plebiscito para decidir el ingreso o no ingreso, lo deja por lo menos en una posición imparcial frente a tan trascendental decisión; posición esta que hay que entender ante tan grave responsabilidad que el asunto conlleva; más si pensamos que España con el ingreso puede necesariamente quedar en la ruta de los peligrosos proyectiles nucleares, SS-20, que los soviéticos tienen emplazados sobre muchos países europeos integrantes de la OTAN. (República Federal Alemana, Bélgica, Noruega y la misma Inglaterra, etc.).

3. FELIPE GONZALEZ Y LA ECONOMIA

Como Buen Socialista el Primer Ministro es partidario obviamente de la intervención del Estado en todos los aspectos de la vida económica para regular la producción y el consumo de las riquezas. Pero a pesar de las muchas manifestaciones en este sentido, como posibles políticas salvadoras, se ha expresado muy recientemente, diciendo que no posee, como todos los presidentes socialistas en los diferentes gobiernos, una varita mágica, para arreglar estos problemas tan profundos y trascendentales de un día para otro.

Respecto de lo anterior, nosotros podemos decir que España no puede como ningún país actual, sustraerse al influjo de los grandes problemas económicos que afectan al planeta hoy en día, a saber: la célebre recesión, que ha planteado la inflación, con todas sus nefastas consecuencias. Pero en esto también pensamos que González seguirá buscando la aceptación de España en el mercado común europeo, más ahora, cuanto que muchos colegas suyos, socialistas, como Mitterand, Palme, etc., están en el poder. Respecto a la estatización de las empresas o nacionalización de las mismas, tan propias de los regímenes socialistas, hasta ahora no se han producido; esto, pensamos, se debe tal vez, a los problemas que González ha visto que han surgido en Francia con la nacionalización de algunas empresas de mucha importancia. En nuestra modesta opinión, pensamos verdaderamente que el Primer Ministro dirá en esto de lo económico: andaré con pies de plomo, analizando objetivamente las posibilidades de la economía española, sin

sobresaltos de ninguna naturaleza.

Sin embargo, algo también nos dice que se aumentarán a costa del capital, o se consolidarán muchas conquistas del sector trabajador.

Al respecto González dice: que desea continuar la actual política de búsqueda de la participación española en la comunidad económica europea (5).

4. GONZALEZ Y EL TERRORISMO

En lo relativo al terrorismo, Felipe González, ha dicho: que actuará con la mayor energía frente a las minorías que no sólo tratan de provocar un retorno violento a fórmulas distatorias, sino que también pretenden instrumentalizar algunos sectores militares para sus propios fines políticos.

Considera a la E.T.A., como una organización terrorista compuesta por una minoría, de delincuentes dedicados a la violencia, el asesinato y la extorsión, para menoscabar el orden y la tranquilidad reinante en España. Para acabar con esta organización, pedirá el concurso de toda la gente civilizada sin distinción de ideologías.

Para combatir el terrorismo, hay que hacer una cuidadosa y detenida planificación con la adopción de medidas de carácter

(5) El Tiempo, 2 de Septiembre de 1.982.

político, social e internacional de información y oportunidad política, con el objeto de aislar, a los terroristas y reducir su base social, así como privarlos de la cobertura nacional e internacional que les permite la realización de sus acciones.

Durante su gobierno, Felipe González no escatimará, ni regateará medios humanos ni materiales para combatir a los enemigos de la libertad; pero tampoco va a permitir la tortura ya que está expresamente prohibida en la Constitución española y que riñe con la democracia y la propia dignidad humana (6).

5. FELIPE GONZALEZ Y EL PEÑÓN DE GIBRALTAR

El caso del Peñón de Gibraltar seguirá conmocionando la opinión española, que no se resigna a dejar en manos de Inglaterra una porción de tierra, como lo es el Peñón de Gibraltar, que lo considera propio.

Recuérdese el desaire que hizo el propio rey Juan Carlos cuando se negó a asistir a la boda del Príncipe Carlos y Lady Diana, porque estos futuros reyes de Inglaterra, habían escogido para el itinerario Luna de Miel, el Peñón de Gibraltar, como escala de su viaje.

El nuevo gobierno socialista ha dicho que desea la devolución del Peñón, aun cuando la mayoría de sus 25.000 residentes prefieren permanecer bajo la hegemonía británica. La devolución

(6) El Tiempo, 5 de Octubre de 1.982.

del Peñón facilitaría el ingreso de España a la Organización - del Tratado del Atlántico Norte en calidad de miembro pleno, España pertenece a la alianza de mayo de 1.982 pero no integra su estructura militar.

Los españoles confían en la apertura del tráfico terrestre para que le traigan nueva vida a la región que padece en este momento un gran desempleo. Otrora, este Peñón representó para España una gran fuente de ingresos y de trabajo debido a su movimiento turístico (7).

Gran Bretaña no permitirá el ingreso de España al mercado - Común Europeo, si Madrid no acuerda la reapertura de su - frontera con el enclave de Gibraltar; pero existe la esperanza de que la frontera sea eventualmente abierta.

(7) El Tiempo, 15 de Diciembre de 1.982.

BIBLIOGRAFIA

DE LA CIERVA, Ricardo. HISTORIA BASICA DE LA ESPAÑA ACTUAL. Editorial Planeta, Barcelona, España, 1974.

EL ESPECTADOR.

Incompletas

EL TIEMPO.

GORKIN, Julián. EL IMPERIO SOVIETICO. Editorial Buenos Aires.

36728-

36728