



San Juan de Arama Meta y sus consecuencias de ser zona estratégica y la puerta de entrada a la Sierra de La Macarena en el conflicto colombiano 1998-2002

Dairo Alfonso Suarez Rondon

Trabajo de grado para optar al título profesional:

Curso de Estado Mayor (CEM)

Escuela Superior de Guerra "General Rafael Reyes Prieto"

Bogotá D.C., Colombia

2015

303.62
S939

1

**SANJUAN DE ARAMA (META) Y SUS CONSECUENCIAS DE SER
ZONA ESTRATEGICA Y LA PUERTA DE ENTRADA A LA SIERRA DE
LA MACARENA EN EL CONFLICTO COLOMBIANO 1998-2002**

DAIRO ALFONSO SUAREZ RONDON

C.C 93.407.502

**ESCUELA SUPERIOR DE GUERRA
LINEA CONSTRUCCION DE MEMORIA HISTORICA**

AGOSTO de 2015

BOGOTA D. C- COLOMBIA

62962

TABLA DE CONTENIDO

1. Introducción
 - 1.1 Justificación
 - 1.2 Contextualización
 - 1.3 Problemática
 - 1.4 Síntesis
 2. Marco De Referência
 - 2.1 Marco juridico
 - 2.2 Marco de referencia
 3. Pregunta de investigación
 - 3.1 Importancia historia de San Juan de Arama
 - 3.2 San Juan de Arama Durante el proceso de instalación zona distención 1998-2002
 - 4 Conclusiones
 - a. oferta institucional
 - b. material complementario
- Bibliografía

1 INTRODUCCION

Para el presente trabajo se efectuó un análisis documental e histórico de los acontecimientos más importante que ocurrieron en el municipio de San Juan de Arama (Meta) en los años 1998-2002, al ser una zona estratégica y puerta de entrada a la Sierra de la Macarena en conflicto colombiano. De igual manera realizar un análisis comparativo entre los diferentes documentos publicados sobres es el tema, Es importante conocer el concepto de las instituciones que participaron directamente en el establecimiento, control, seguimiento y desarrollo de la zona de distención, como miembro del Ejército Nacional veo la necesidad despertar la inquietud en el estudio del trabajo militar, social efectuado en esta región.

1.1 JUSTIFICACION

Debido a la gran cantidad de documentos publicados por diferentes organizaciones Gubernamentales y no gubernamentales sobre los hechos que ocurrieron en los años 1998-2002, tiempo en el cual se estableció la zona de distención en los municipios de la Sierra de la Macarena y sus alrededores, se recopiló, analizó y confrontó la información para establecer si los datos y conceptos escritos están fundamentados en estudios certificados, es importante destacar la participación activa que realizó en Ejército Nacional de Colombia con cada uno de sus hombres, asignados con la misión de proteger, salvaguardar la vida, honra y bienes de las personas que habitaban la región y hacer cumplir la constitución política de Colombia y respaldar a las instrucciones gubernamentales.

Paralela mente el Gobierno Nacional decide crear mediante el decreto Ministerial Número 4803 De 2011 20 diciembre de 2011 el Centro Nacional de Memoria Histórica Nacional y trazo unos objetivos a cumplir, No 1 Comprensión social del conflicto armado, No 2 crear Condiciones para la construcción de la paz, Legado testimonial y documental.

Museo Nacional de la Memoria y Archivo de Derechos Humanos. *CNMH (2011) título ¿Qué es el Centro Nacional de Memoria Histórica?* <http://www.centrodememoriahistorica.gov.co/somos-cnmh/que-es-el-centro-nacional-de-memoria-historica>

1.2 CONTEXTUALIZACIÓN

En el presente año el conflicto colombiano ha tomado un rumbo inesperado ya que se está hablando de una forma más seria por parte del gobierno nacional y la cúpula del grupo subversivo de las FARC sobre los acuerdos de finalización del conflicto armado en Colombia, mediante la firma de compromiso de dejación de armas, reparación y vedad absoluta “según el acto legislativo No 01 Del 31 De Julio De 2012 Por Medio Del Cual Se Establecen Instrumentos Jurídicos De Justicia Transicional En El Marco Del Artículo 22 De La Constitución Política Y Se Dictan Otras Disposiciones.” *EL PRESIDENTE DEL HONORABLE SENADO DE LA REPÚBLICA 2012*”, (pg. 1-4).

La reconstrucción de la memoria histórica del conflicto Colombiano y la creación de un Centro Histórico el cual está integrado y orientado por un grupo de profesionales, académicos, especialistas en Sociología y Antropología, Ciencias Políticas, este grupo de personas ha publicado una serie de documentos, artículos y libros en los cuales no se reconoce la labor abnegada que cumplieron los miembros de las Fuerzas Militares en especial del Ejército Nacional en el desarrollo del conflicto Colombiano en la región del

Meta, municipio de San Juan de Arama para nuestro caso de estudio. En la literatura que se ha encontrado publicada sobre el tema se ha generado cuestionamientos muy fuertes e incriminatorios sobre el actuar de los integrantes de las Fuerzas Militares, tomamos como referencia la siguiente publicación recuperado (CMHN 2011) afirma *“Pueblos arrasados Memorias del desplazamiento forzado en El Castillo (Meta)”* Serie: *Una nación desplazada*

“Uno de los primeros comandantes del Batallón XXI Vargas, el Coronel Gustavo Sierra Ochoa, invitó por medio de sus escritos a prescindir de la noción de ‘ciudadanía’ para quienes se hubieran revelado en contra del Gobierno y a librar una guerra sin cuartel contra ellos y sus simpatizantes, mediante un tipo de enfrentamiento que soslayara sus derechos individuales. Este Coronel comenzó a introducir la distinción entre ‘población hostil’ y ‘población simpatizante’ (del Gobierno, del Ejército),”pg. 47.

Este artículo este relaciona a los integrantes del Batallón de Infantería 21 Pantano de Vargas quienes estigmatizaban a la población y no cumplía su deber constitucional.

Para los siguientes eventos hemos fijado los siguientes objetivos:

1. Que cambios ocurrieron en los factores económicos, políticos, sociales para sanjuán de Arama (Meta)? Años 1998-2002
2. Legitimar el papel del Ejército en el conflicto armado colombiano
3. Trabajo de construcción de memoria histórica

1.4 PROBLEMÁTICA

¿Cuáles fueron los acontecimientos más importante que ocurrieron en el municipio de San Juan de Arama (Meta) en los años 1998-2002, al ser una zona estratégica y puerta de entrada a la Sierra de la Macarena en conflicto colombiano.

Durante el desarrollo de este trabajo se efectuó la Recolección de documentos de importante contenido histórico, relacionados con el municipio de San Juan de Arama en los años 1998-2002, referenciando los siguientes (Observatorio Del Programa Presidencial De Derechos Humanos Y DIH, Diagnóstico General del Meta, Elaborado Por Instituto De Investigaciones de la Orinoquia Colombiana, Universidad de los Llanos.

San Juan de Arama Cuatro y Medio Siglos de Historia Fundada por Europeos, Caracterización del Municipio de San Juan De Arama, Documentos Emitidos por la Gobernación del Meta, Publicaciones Efectuadas por el Informe del Centro Nacional de Memoria Histórica), en estos documentos encontramos cuadros estadísticos que nos presentan el panorama que ocurría en la región para los años 1998-2002 a nivel nacional y regional, también encontramos documentos relacionando las Consecuencias Militares Sociales y Políticas que ocurrieron en el momento de la abolición de la zona de distención en febrero 21 del 2002 y como punto final Estado actual de la población y su índice de educación.

Establecimiento de criterios:

1. Cuál es el problema en mi Institución R/: deslegitimar el papel del Ejército en el conflicto armado colombiano
2. Que requiere de acciones para su solución R/: Trabajo de construcción de memoria histórica
3. ¿Cuáles son sus causas? R/: Incriminación de los miembros del Ejército en el posconflicto
4. ¿Qué dimensiones tiene el problema? R/: Perdida de la confianza y respaldo del pueblo colombiano

Implementaremos el método de Investigación Exploratoria: el objetivo es examinar un tema o problema de investigación poco profundizado la revisión de la literatura se encontraron puntos importantes de estudio, identificaremos antecedentes generales de san juan de Arama, verificaremos las tendencias entre variables sociales y económicas

2 MARCO DE REFERENCIA

2.1 Marco jurídico Artículo 217 (CPC). La Nación tendrá para su defensa unas Fuerzas Militares permanentes constituidas por el Ejército, Armada y Fuerza Aérea. Las Fuerzas Militares tendrán como finalidad primordial la defensa de la soberanía, la independencia, la integridad del territorio nacional y el orden constitucional.

2.2 Marco teórico De acuerdo con lo manifestado por el Centro de Memoria Histórica Colombiano, su misión es la contribuir a la realización de la reparación integral y el derecho a la verdad del que son titulares las víctimas y la sociedad en su conjunto, así como la responsabilidad del Estado con ocasión de las violaciones ocurridas en el marco del conflicto armado Colombiano, en un horizonte de construcción de paz, democratización y reconciliación. También verificaremos las publicaciones efectuadas por los diferentes organismo estatales y académicos, como son Departamento Administrativo Nacional de Estadística, DANE, base de datos de la Presidencia de la República y boletín del DAS procesado por el observatorio del programa Presidencial para los DH y DIH.

La base de datos sobre asesinatos que tiene la Policía Nacional, el Diagnóstico que se efectuado sobre el departamento del META por parte de la Universidad de los Llanos IIOC CONVENIO UNAL-DAPD 143 de 2004, las investigaciones efectuadas por Jefferson Jaramillo, “Pasados y presentes de la violencia en Colombia”. Estudio sobre las

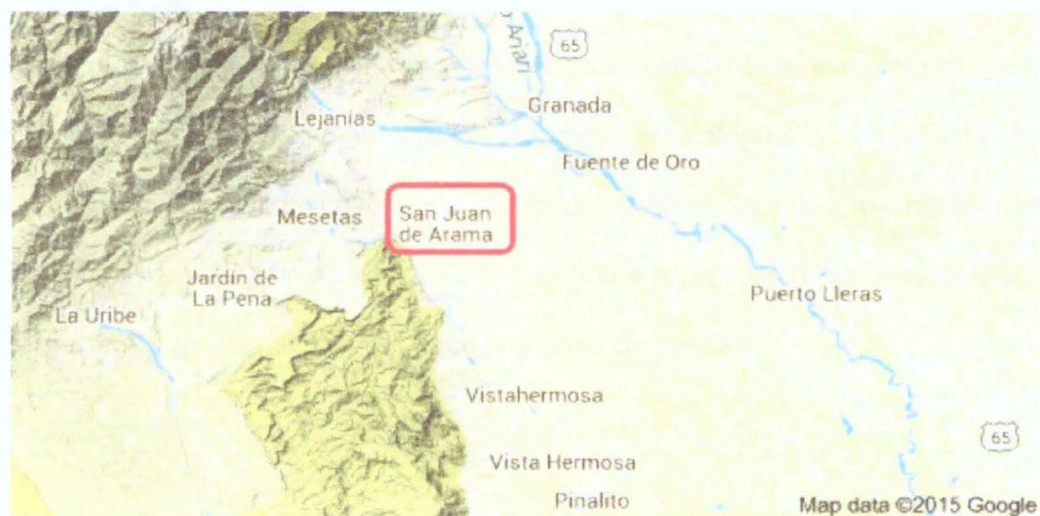
comisiones de investigación (1958-2011), Bogotá Editorial Pontificia Universidad Javeriana (2014) p. 34. Y OBSERVATORIO DEL PROGRAMA PRESIDENCIAL DE DERECHOS HUMANOS Y DIH Municipios que conformaron la Zona de Distensión Meta y Caquetá entre otros.

3 DESARROLLO DEL TEMA

3.1 importancia historia de san juan de Arama

El municipio de San juán de Arama tiene su origen en la época prehispanica, año de 1536 se fundan los llanos de **san juan y san Martin** por el auge de la fiebre del oro en 1555 el señor juan de Avella funda SAN JUAN DE LOS LLANOS conocida hoy como San Juan de Arama, en la región del Ariari con las poblaciones de Mesetas, Vista Hermosa, Uribe, lejanías y la macarena, esta circundada por tres grandes ríos (Guejar, Sanza, Cunimía), Tomamos esta imagen para ubicarnos mejor en nuestro análisis.

Posee un extensión territorial en su área municipal 1.558 Km² que abarcan 42 veredas,

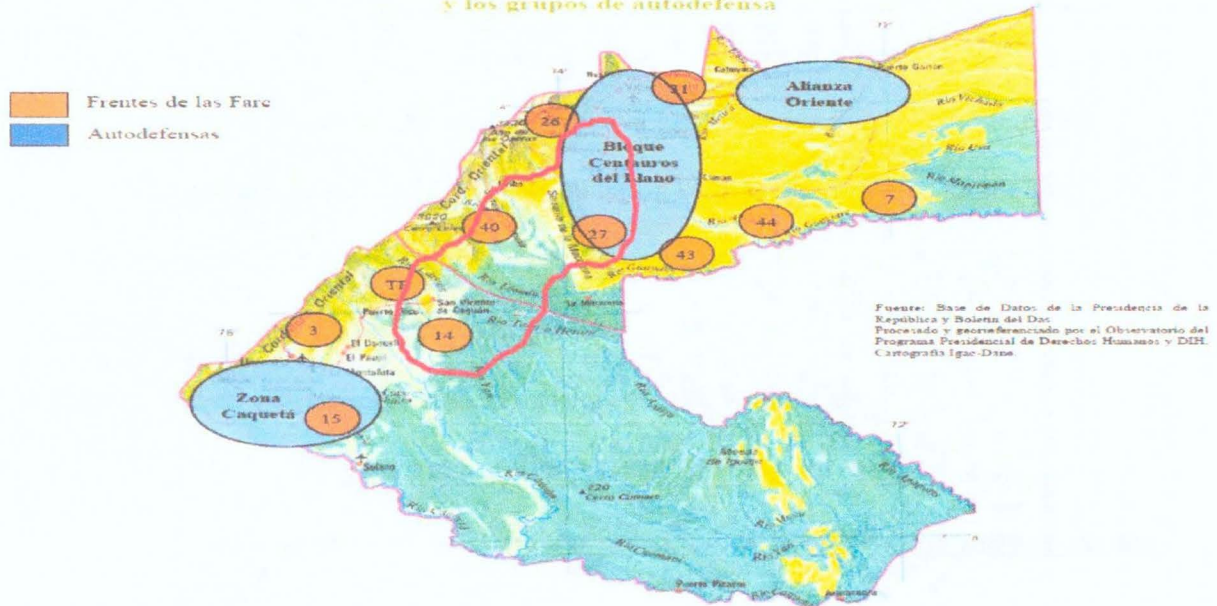


Su economía es Agrícola, Pecuaria, Ganadera y Minera en menor escala con el carbón mineral, su religión predominante es la católica con gran influencia de la iglesia cruzada

crística. La Sierra de la Macarena fue declarada como patrimonio de la humanidad a partir del año 1933 en la VII conferencia panamericana de Montevideo, también esta zona se destaca por ser un domo de investigación ratificado por el Congreso de la República en el año 1948, fue suscrito al centro de investigación de enfermedades tropicales Roberto Franco y la Universidad Nacional, en los años 60. Su base económica es agrícola, Los productos como el arroz, frijol, algodón, ganado, eran transportados en avión hacia la capital para su comercialización ya que las vías de acceso eran muy precarias y en mal estado.

Los grupos subversivos y en especial las FARC, fueron fundadas en 1964 por Manuel Marulanda Vélez y Jacobo Arenas, una vez que lograron resistir la operación de Marquetalia se desplazaron al sector del Meta, en el año 1978 cuando se creó el secretariado de mando central y se ubicaron en el denominado sector de casa verde (Meta), el gobierno decidió realizar la operación Marquetalia sobre este objetivo Militar en el 1990, esto desencadenó que la violencia se extendiera en muchos sectores del país y surgieran las alianzas con el narcotráfico, años más tarde se convirtió en su principal fuente de financiación, el movimiento expansionista llegó a la región de la Macarena, sitio que utilizaron como su centro de acción delictivo afectando a los municipios de Uribe, La Julia, Mesetas y Vista Hermosa a continuación presentare un mapa que nos ilustrara la importancia geoestratégica del área por parte de las FARC .

Ubicación de los frentes de las Farc y los grupos de autodefensa



Información de interés

Año en que fue fundada 1535 por Juan Avellaneda, Año de Creación 17 de noviembre de 1966 por ordenanza N° 003, para la fecha de caso de estudio se encontraba como alcalde el señor BENEDICTO GAMBOA ESCOBAR su mandato inicio 2 de marzo de 1999 hasta el 2 de marzo 2002, perteneciente al Movimiento Comunal y Comunitario de Colombia. Durante su mandato vivió una incursión guerrillera por parte de las FARC, en la cual destruyeron en su totalidad el puesto de policía fuente: los derechos humanos en el departamento del meta http://www.acnur.org/t3/uploads/media/COI_262.pdf?view=1

3.2 San Juan de Arama durante el proceso de instalación zona de distensión 1998-2002

Antecedentes 1997-1998-2002

28 de abril de 1998 en Mesetas, Meta, paramilitares identificados como “autodefensas campesinas de Córdoba y Urabá, ACCU”, anunciaron su presencia en este municipio asesinando a la comerciante Amparo Aricapa y amenazando a través de grafitis al comerciante Edgar Sánchez, miembro del partido comunista colombiano, (PCC), del comité municipal de veeduría ciudadana y dirigente cívico regional.

fuentes: institucionalización paramilitar en el Meta - “héroes del llano”
 génesis de la iniquidad abril de 2006. <http://justiciaypazcolombia.com/por-lo-menos-sus-nombres-30>.

10 de Octubre de 2001 En VISTAHERMOSA, Meta, paramilitares asesinaron y torturaron a CARLOS CORTÉS y GUSTAVO GONZÁLEZ, pobladores del municipio de Vista Hermosa fuentes: institucionalización paramilitar en el Meta - “héroes del llano”
 génesis de la iniquidad abril de 2006 <http://justiciaypazcolombia.com/Por-lo-menos-sus-nombres-30>.

En 1997 y 1998 los paramilitares, tales como las Autodefensas de Meta y Vichada (AMV) y el bloque Centauros, delinquirían en el occidente del Meta, los municipios de Puerto López, Puerto Gaitán, El Dorado, San Martín, San Juan de Arama, bajo la directriz de Carlos Castaño Gil. http://moe.org.co/home/doc/moe_mre/CD/PDF/meta.pdf MISION DE OBSERVACION ELECTORAL.

En los hechos que citamos anteriormente identificamos que existía una presencia de las autodefensas y de las FARC en los alrededores de la Sierra de la Macarena con antelación al establecimiento de la zona de distensión y de igual manera durante el desarrollo y después de su terminación, el siguiente cuadro no ilustra más la presencia de grupos al margen de la ley en el departamento del Meta.

Tabla 1. Número de municipios que tienen una determinada presencia

Presencia	1997	1998	1999	2000	2001	2002	2003	2004	2005	2006	2007
Sin registro de presencia	8	6	6	7	6	2	4	5	7	16	10
Presencia de guerrilla	11	6	6	5	7	10	8	11	4	5	6
Presencia de paramilitares		5	3	4	5	3	4	6	3		2
Disputa	10	12	14	13	11	14	13	7	15	8	11
Total municipios Meta	29	29	29	29	29	29	29	29	29	29	29
Sin registro de presencia	28%	21%	21%	24%	21%	7%	14%	17%	24%	55%	34%
Guerrilla	38%	21%	21%	17%	24%	34%	28%	38%	14%	17%	21%
Paramilitares	0%	17%	10%	14%	17%	10%	14%	21%	10%	0%	7%
Disputa	34%	41%	48%	45%	38%	48%	45%	24%	52%	28%	38%

Fuente: Observatorio de Derechos Humanos (DD.HH) y el Derecho Internacional Humanitario (DIH) de la Vicepresidencia de la República Observatorio de conflicto Corporación Nuevo Arco Iris. Síntesis de la violencia y la confrontación armada en Colombia (2010-2011) <http://www.derechoshumanos.gov.co/observatorio/Paginas/Observatorio.aspx>.

Mediante la resolución presidencial No 85 el gobierno del presidente Andrés Pastrana, establece el 14 de Octubre de 1998, la Zona de Distensión. Que abarcaba los departamentos de Caquetá y Meta con un total, 42.129 kilómetros cuadrados fueron despejados con objetivos claros en búsqueda de la paz, Las principales características de este proceso fueron: **a)** La negociación avanzó en medio de la confrontación militar (a excepción de la zona de despeje). **b)** Se definió la “Agenda común por el cambio hacia

una nueva Colombia”, que incluyó temas como el empleo, los derechos humanos, la política agraria, los recursos naturales, el modelo de desarrollo económico y social, e) la reforma a la justicia y el Estado. Pero según lo señalado por el “Observatorio de Derechos Humanos de la Presidencia de la República, el accionar armado de la guerrilla de las FARC, durante el período de la Zona de Distensión, se dirigió a los municipios colindantes, tales como San Juan de Arama.” Recuperado *perfil productivo San Juan de Arama (red ormet) 2013. Pg 37.*

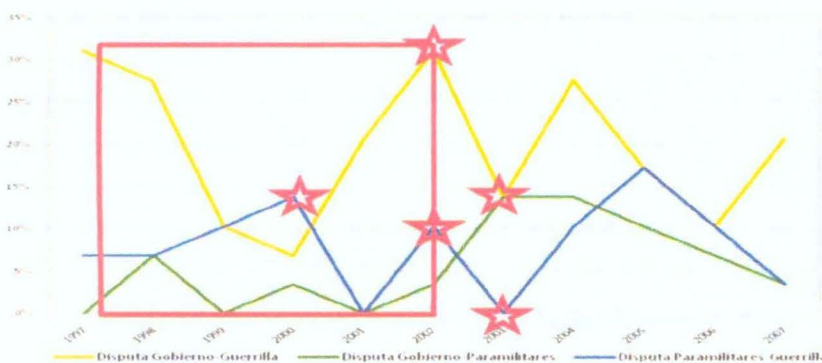
El municipio de San Juan de Arama sufrió afectaciones en los años 1998-2002 en su parte económica, política, social y cultural cuando se vio afectada directa e indirecta por el establecimiento de la Zona de Distensión, ya que su ubicación geográfica la situó como la entra a la Sierra de la Macarena.

La decisión del Gobierno Nacional de establecer la zona de distensión y despejar los municipios de San Vicente del Caguán en Caquetá, Uribe, Mesetas, Vista Hermosa y La Macarena en el Meta, afectó directamente al municipio en su entorno general ya que por su ubicación geográfica recibió un aumento significativo en las violaciones de derechos fundamentales y Derechos Humanos, retenciones indebidas de personas, robo de ganado, extorsiones, los asaltos a poblaciones, secuestros y asesinato de personas, la falta de presencia de todos los entes de estado ya que se había creado un cogobierno delincuenciales en esta parte del país. También se generó en el sector de San Juan de Arama una incursión y establecimiento de los grupos ilegales, como es el caso de las autodefensas que se expandieron progresivamente y estableció un anillo alrededor de los límites de la Z/D en especial el municipio de Granada, Fuente de Oro, San Martín y San Juan de Arama, con el fin de afectar a las milicias y rodear a las FARC, al tiempo se inicia una campaña

contra los concejales y Alcaldes de la región buscado su renuncia mediante amenazas y realizando una campaña de terror contra aquellos que colaboraran con la fuerza pública o grupos de Auto Defensa “. *Dinámica espacial de las muertes en Colombia, vicepresidencia de la república observatorio del programa presidencial de los derechos humanos* “. Pg 60.

<http://www.acnur.org/t3/uploads/pics/2551.pdf?view=1>

Gráfico 5. Serie de tiempo del tipo de disputa (Cerac) por diadas de conflicto



Fuente: base de datos sobre conflicto armado del Cerac.

Este cuadro de referencia nos permite identificar como está la dinámica del conflicto en Colombia

Los ingresos económicos de la población se vio afectado directamente en este periodo ya que no se cultivaba productos agrícolas o se comercializaba algún semoviente que no fuera sometido al pago de cuota a los grupos ilegales. Los pequeños y medianos comerciantes se vieron obligados acceder a las pretensiones de estos grupos, la tasa de homicidios se disparó. Esto debilito y fragmento la economía local de una manera significativa, El inicio de las negociaciones con las Farc en el mes de julio de 1999, estuvo precedido por una ofensiva realizada por esta guerrilla, acudiendo a lo que ya es una práctica recurrente antes de sentarse a la mesa y dilatar el proceso.

La característica de esta escalada consistió en que las acciones ofensivas se realizaron, en los municipios vecinos a la Z/D. *Geografía de la confrontación armada y las bajas producidas mutuamente entre la Fuerza Pública y los grupos irregulares, Capítulo dos 2013.Pg 71.*

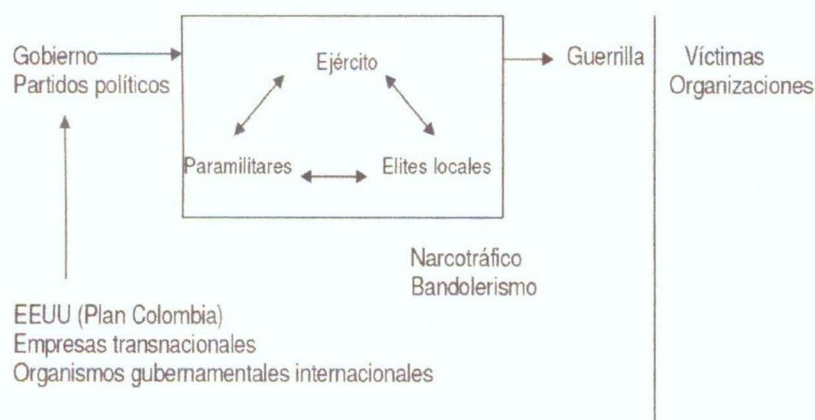
[http://www.acnur.org/t3/uploads/pics/2551.pdf?view=1.](http://www.acnur.org/t3/uploads/pics/2551.pdf?view=1)

Los actos terroristas que perpetraron los integrantes del FRENTE 27 de las FARC, los asesinatos selectivos que se presentaron en este municipio y la posterior entrada de las Autodefensas como actor más de violencia, que afectó la economía y la tranquilidad de la población, la violación continua de los Derechos Humanos, las extorciones, la presión física sobre la población con los atentados terroristas en los cascos urbanos.

“También debemos destacar como una causa de la violencia Causas socioeconómicas: incluyen la pobreza, la inequidad en la distribución y el uso de la tierra y de otros bienes económicos, los desequilibrios que se observan en el departamento, así como la débil política social y económica para promover un desarrollo humano, Causas relacionadas con la seguridad:”. meta análisis de la conflictividad Junio de 2010.pg 6.

La zona montañosa que une los departamentos del Meta y Cundinamarca es una zona geográficamente estratégica para las FARC quienes tenían la intención de desarrollar un corredor de movilidad que permitiría la comunicación con sus estructuras delictivas ubicados al sur del país, transportar con tranquilidad insumos para la fabricación y procesamiento de droga, establecer sus cristalizaderos, el transporte de municiones, explosivos, armas largas, el establecimiento de sus fábricas de explosivos, movimiento de pertrechos para sus hombres, ocultamiento de secuestrados sin que el estado tuviera control de esta zona o las instituciones estatales respaldaran la gobernabilidad del estado, era un fortín estratégico con todas las condiciones necesarias para que este grupo subversivo creciera progresivamente. En la década de los noventa, desde 1997, se manifiesta en la región la presencia de los paramilitares de Córdoba y Urabá, en busca de las áreas cocaleras que se encontraban asentadas en la región.

El Narcotráfico tiene importantes relaciones con los grupos **guerrilleros y los paramilitares**, no solo como fuente de financiación sino como actor con intereses propios, ya que han aumentado significativamente las “familias” que se dedican al tráfico de drogas, según las Naciones Unidas y su oficina contra la droga y el delito publico el estudio denominado “ Violencia Crimen y Tráfico de Armas en Colombia presento el siguiente cuadro de análisis en el cual se vincula a los paramilitares, los empresarios o elites locales y el Ejército como actores de la violencia que se generaba en la región:



Fuente: DIRECTOR DEL ESTUDIO PABLO CASAS DUPUY (2006)
https://www.unodc.org/pdf/Colombia_Dec06_es.pdf

El Ejército Nacional tenía tropas destacadas en la base de Uribe Meta realizando operaciones de corto alcance en las veredas el Vergel, centro duda, Brasil, brisas del guayabero, el tigre, el mirador entre otras, con el puesto de mando en la cabecera de la pista de aterrizaje que tiene Uribe Meta, para el mes de marzo de 1998 El comando de la Séptima Brigada con sede en Villavicencio ordenó iniciar la retirada progresiva del municipio de Uribe y la Julia.

El Gobierno Nacional de turno dirigido por el doctor Andrés Pastrana Arango tomo la decisión de realizar unos acercamientos en búsqueda de la paz con el grupo subversivo de las FARC, colocando los intereses nacional por encima de los intereses regionales generando un fuerte impacto negativo la estructura económica social y cultural establecida en el gobierno local, quienes fueron los que terminaron soportado el peso de esta decisión nacional. Mediante la resolución presidencial No 85 el gobierno central, establece el 14 de octubre de 1998 la zona de distención en Meta, Guaviare y Caquetá, esta decisión afectó al municipio de San Juan de Arama el cual no quedo incluido entre los municipios despejados, por su ubicación geográfica se convierte en la franja de gaza colombiana

Era el límite territorial donde terminaba la presencia del estado con sus instituciones y comenzaba el Seudo-gobierno que se le había concedió al grupo terrorista de las FARC, para esta fecha esa jurisdicción según la ordenanza del ministerio de defensa nacional pertenencia a una unidad operativa menor, (VII Brigada del Ejército con sede en Villavicencio Meta, con jurisdicción del Batallón de Infantería No 21 Batalla Pantano de Vargas que ya había sufrido grandes golpes por parte de los frentes 7, 26, 27, 40 y 43.

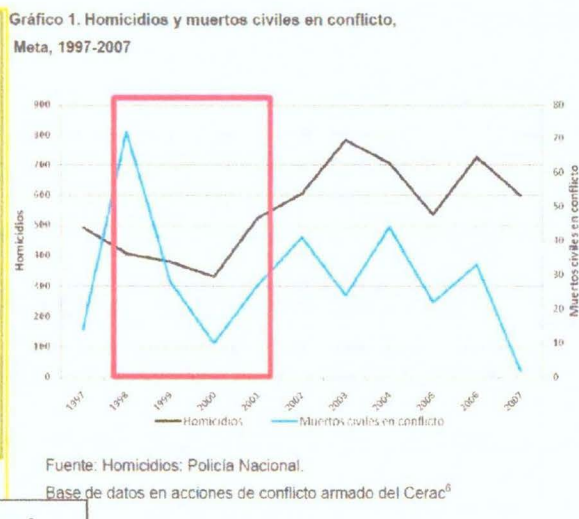
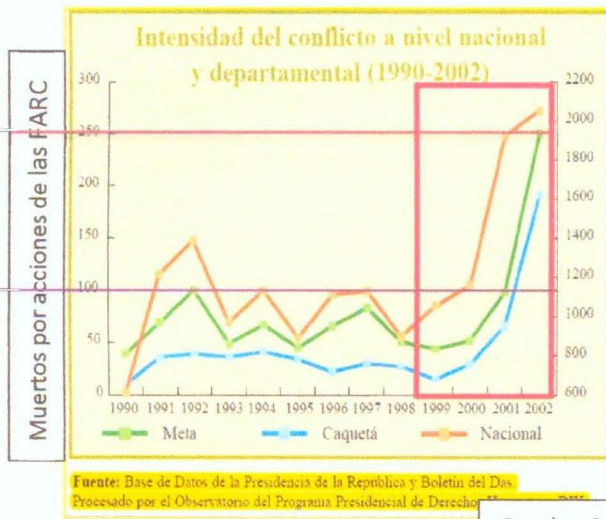
“Conflicto armado (1997 – 2002), pg 1. <http://www.verdadabierta.com/la-historia/243-la-historia/farc/288-conflicto-armado-periodo-3>.

Este elemento nos identifica el poder relativo de combate que tenía las FARC para la fecha y su capacidad de afectación sobre las propias tropas. Una vez se inició la ejecución el decreto del despeje, se retiraron las tropas y las instituciones del estado en municipios de la Z/D y se dejó bajo el dominio total de las FARC con sus bandidos, se presentaron muchos hechos violentos que los medios de comunicación nunca registraron, por eso tomo estas dos graficas que representan un informe real sobre el incremento de la violencia y las muertes en los municipio despejados y sus alrededores.

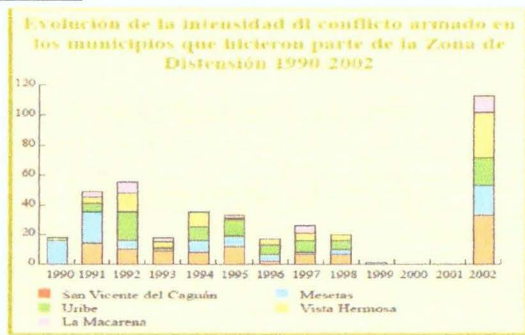
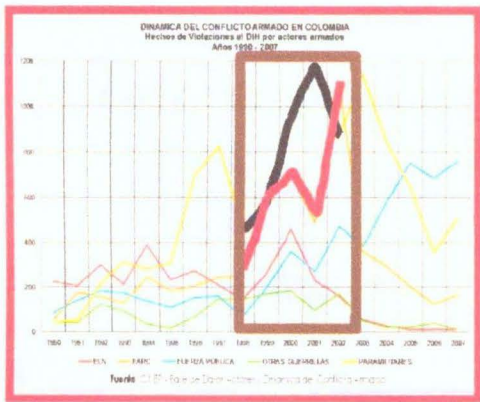
Las FARC establecieron una oficina de cobro de extorciones en el interior de la zona de distensión donde empresario, ganaderos, comerciantes tenía que llevar la vacuna en dinero a cambio de no atender contra su vida y eso lo sabía el gobierno central quien nunca actuó para evitar este suceso ni permitió que las fuerzas militares lo hicieran.

CUADRO NUMERO 1

CUADRO NUMERO DOS



Cuadro 3 y 4



Se analiza las estadísticas presentadas en estos dos cuadros que nos proporciona la base de datos de la Presidencia de la República y el departamento de homicidios de la Policía Nacional y nos centramos en los años de 1998 a 2002 se identifica el aumento de los homicidios en el cuadro No 1 el índice en el meta llega a 103 asesinatos con un promedio de 1100 acciones por parte de las FARC y se produce un incremento de más de 100 % de -

las acciones hasta llegar a un pico de asesinatos de 250 personas, en el cuadro No 2 vemos como los muertos en el conflicto disminuyen pero también registran un aumento en los homicidios por diversas causas, en el cuadro No 3 se observa el aumento de la escalada de las confrontaciones armadas de los tres actores FARC, AUC, Y ESTADO.

En el cuadro No 4 en los municipios de la Z/D los enfrentamientos disminuyeron de manera significativa lo que no se puede decir del resto del país, estos factores registrados anteriormente lo compararemos con un factor que ocurre como efecto colateral que es el desplazamiento y abandono de tierras en las veredas más cercanas y en el mismo casco urbano de San Juan de Arma. De Igual Manera, se da la presencia de los grupos armados ilegales en el meta, hay un hecho político importante en el país y que ayuda en la comprensión de la evolución del departamento: el proceso de descentralización política y especialmente la elección popular de alcaldes, iniciada en el país en 1988, que buscaba que hubiera mucha más presencia estatal y mayor legitimidad del estado en zonas apartadas de Colombia”. *Meta análisis de la conflictividad Junio de 2010.pg 6.*

Tabla 12. TASA DE MIGRACION RECIENTE, DEPARTAMENTAL (1998-2003)

	POBLACIÓN MEDIA	TASA DE MIGRACIÓN 1998-2003		
		Tasa de Inmigración	Tasa de Emigración	Tasa Neta Migración
NACION	41.287.187	17,7	17,7	0
DEPARTAMENTO DEL META	780.178	37,9	32,2	4,6

Fuente: Dane, con base en el módulo de migración de la encuesta nacional de Hogares. 2003

Uso del suelo, municipio de San Juan de Arama		
Uso del suelo	Área (ha)	%
Urbano	750	0,5%
Rural	155.050	99,5%
Área total	155.800	100%

Fuente: Plan de Gestión Integral de Residuos Sólidos PGIRS, San Juan de Arama.

CUADRO 1 HECTAREAS ABANDONADAS EN MUNICIPIOS DEL META 1997 – 2007			
Municipio	Hectáreas abandonadas Por La Incidencia De Otros Grupos Paramilitares	Hectáreas Abandonadas Por La Incidencia De Otros Grupos Subversivos	Total Hectáreas Abandonadas
META	20.286	110.817	131.103
San Juan De Arama	484,84	4.788,36	5.273,20
Vistahermosa	1104, 55	11.337,78	12.442,33
Mesetas	205,08	6.114,05	6.319,13

Fuente: *Documento Desarrollo para la inclusión social en áreas rurales, según datos de Pastoral Social. Autores: García, Arturo; Reyes, Alejandro y Llinás, Guillermo*

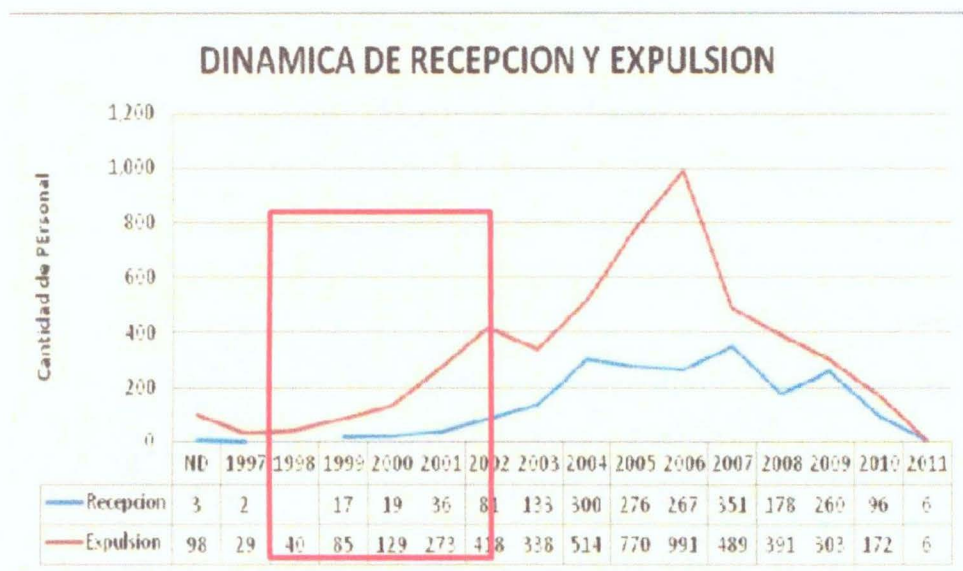


Ilustración 24. Dinámica de Recepción y Expulsión – San Juan de Arama 1997-2011
Fuente: Documento PIU, Plan Integral Único, Año 2011.

Si comparamos las hectáreas abandonadas de los dos municipios más cercano que posee sanjuán de Arama, vista hermosa y mesetas frente al total del departamento los índices son significativos, estas migraciones ocasionaron que su economía se desplomara de una manera muy fuerte.

El abandono fue de 484,84 hectáreas por paramilitarismo y de 4,788,6 por las FARC sobre su extensión total de **1.558 (ha)** sobre 155.800 (ha) estamos hablando de más del 0.1 % de su territorio abandonado por el accionar de los grupos al margen de la ley y por el establecimiento de la zona de distención. Otro dato de interés es el que nos proporciona el Sistema de Información de Acción Social (SIPOD), entre 1997 y marzo de 2011 ha recibido a 2.025 personas. De igual manera, el SIPOD registra que 5.046 personas han sido expulsadas del municipio durante el mismo período de tiempo (1997- 2011)

Salen 5,046 – llegan 2.025= 3021 vs Total población 9228 = (32,73%) personal desplazado

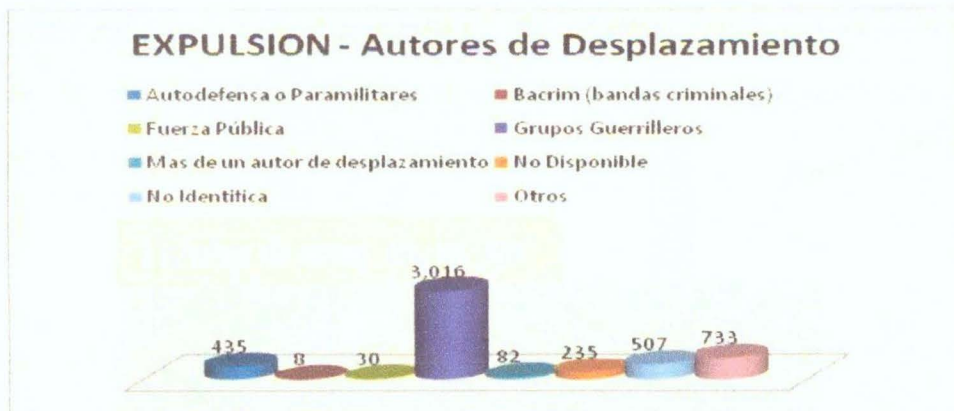


Ilustración 27. Grafica 17 Autores del Desplazamiento en San Juan de Arama.
Fuente: Documento PIU, Plan Integral Único, Año 2011

El 60% de los desplazamientos o ha causado los grupos guerrilleros, el 9% lo ha causado grupos de autodefensa paramilitares, también se evidencia que un **1% fue causado por las fuerza pública.** (*Plan De Desarrollo Municipal 2012-2015 San Juan De Arama*)pg 30.

“Adicionalmente el Meta, de acuerdo con el Observatorio de Derechos Humanos de la Vicepresidencia de la República, es uno de los departamentos del país con mayor número de eventos por minas antipersonal. Entre 1991 y 2009 se registraron 1.606 casos, de los cuales 72,3% fueron incidentes (acontecimientos relacionados con minas antipersonal o municiones sin explotar que tienen el potencial para conducir a un accidente) 10 y 27,7% accidentes (acontecimientos causados por minas antipersonal o municiones sin explotar en donde se ocasiona daño físico y/o psicológico a una o más personas) 11. Los municipios con mayor prevalencia de explosiones de minas fueron Vistahermosa (122), Uribe (66), Puerto Rico (48) y La Macarena (46). El Sistema de Monitoreo de Cultivos Ilícitos (SIMCI) de la Oficina de las Naciones Unidas contra las Drogas y el Delito (UNODC), indicó en un informe a Julio de 2009¹², que de los 29 municipios del Meta en 11 se observó presencia de cultivos de coca durante el periodo 2001 – 2008 y que los-

municipios con mayores áreas cultivadas y que agrupados suman el 83%, son La Macarena, Mapiripán, Puerto Rico y Vistahermosa” recuperado: “*Geografía de la confrontación armada y las bajas producidas mutuamente entre la Fuerza Pública y los grupos irregulares, Capítulo dos 2013.Pg 71.* <http://www.acnur.org/t3/uploads/pics/2551.pdf?view=1> .



Fuente <http://sostenibilidad.semana.com/medio-ambiente/multimedia/coca-medio-ambiente-huella-45-anos-cultivo/33712>.

El objetivo de este plan es que “El gobierno complementa y financia los planes de erradicación mediante desarrollo alternativo de cultivos, buscando creación de fuentes lícitas de ingresos, recuperación de valores éticos y culturales, Incremento de la presencia institucional del Estado, el establecimiento de bases para el desarrollo local y regional auto sostenible a largo plazo” recuperado *PROGRAMA DE DESARROLLO ALTERNATIVO (CO-0196)*.

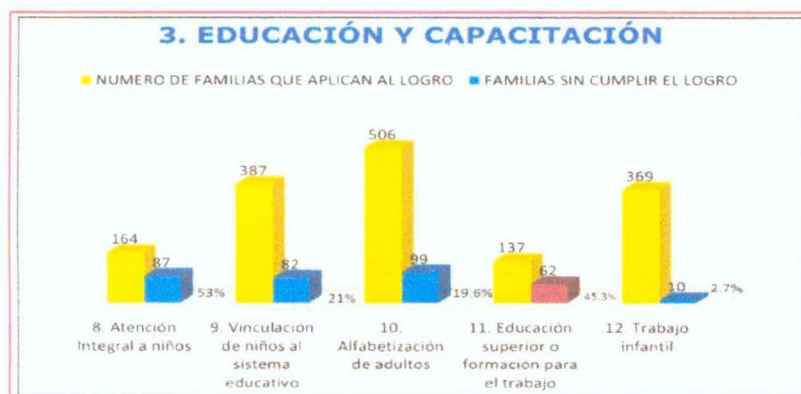
“En 1998. A pesar de algunos procesos y condenas, fueron raros los casos en los cuales se llevó ante las autoridades a los agentes de las fuerzas de seguridad y de la policía acusados de violaciones contra los derechos humanos, la impunidad continúa siendo un problema. Hubo ocasiones en las cuales las fuerzas de seguridad colaboraron con los grupos paramilitares y cometieron abusos; en algunos casos.

Hubo miembros individuales de las fuerzas de seguridad que colaboraron activamente con los miembros de los grupos paramilitares permitiéndoles el paso por los retenes, compartiendo inteligencia *INFORME SOBRE DERECHOS HUMANOS COLOMBIA 1999*

Departamento de Estado de los Estados Unidos (25 de febrero de 2000) recuperado

http://www.acnur.org/t3/uploads/media/COI_51.pdf?view=1

Estado actual de la educación en el municipio y sus veredas



(Plan De Desarrollo Municipal 2012-2015 San Juan De Arama)pg 30.

4 CONCLUSIONES Y RECOMENDACIONES.

1. San Juan de Arama sufrió las consecuencias de una forma directa al decretarse el establecimiento de la zona de distensión en su parte económica, social , cultural y demográficamente, se aumentó el desplazamiento en la zonas rurales por acordonamiento que sufrió la población por parte de los grupos paramilitares en especial el que efectuó el bloque centauros de las AUC y las ACC, al mando de Martín llanos, que se posicionaron en la periferia de la Z/D para asechar a las farc y su colaboradores a no dejar ingresar alimento o materiales para procesamiento de la cocaína, esto desata una guerra de desapariciones y ajuste de cuentas entre ambos bandos, surgen las muertes de personal civil en el área rural del municipio ya que la intensidad del conflicto en el interior de la z/d era casi nula.
2. El CMHN posee una información muy básica y hace apologías de la situación reinante en las cabeceras municipales y veredas de la zona del Piedemonte Andino Macarénico, emite juicios de vinculación a miembros del Ejército Nacional relacionándolos como auxiliares y por proveedores de material de guerra a las autodefensas, con el fin de que atacaran a la población civil. Como es el caso de comandantes del Batallón XXI Vargas, el coronel Gustavo Sierra Ochoa quien supuestamente había estructurado un plan para atacar a los auxiliares de los grupos terroristas.
3. Destrucción de gran de bosque selvático para la siembra de cultivos ilícitos
4. Sustitución del trabajo agrario por la recolección y procesamiento de droga

5. El Ejército Nacional se realizó la retoma de los cascos urbanos una vez fallaron los diálogos de paz y se restableció la institucionalidad, se comenzó un trabajo combinado con el gobierno local y respaldado por el Ejército como garante de la seguridad y parte activa en la rehabilitación y recuperación de esta región, estos proyectos fueron orientados a la ampliación y rehabilitación de las vías públicas y municipales por parte de los Ingenieros Militares, la tecnificación de los procesos de cultivo y el acompañamiento en asesorías por parte del SENA.
4. Es una oportunidad de oro para realizar un buen proyecto investigativo sobre memoria histórica y puede beneficiar al Ejército Nacional ya que el nuevo alcalde es afecto a la tropa y su población está en proceso de crecimiento económico, social y cultural, destacó en el siguiente cuadro la evolución del conflicto actual y la oferta institucional con que cuenta el municipio en la actualidad
- La Oficina de Notariado,
 - Juzgado promiscuo municipal,
 - Registraduría
 - Inspección de Policía
 - Los servicios de registro de instrumentos públicos

5 BIBLIOGRAFÍA

CNMH (2011) titulo ¿Qué es el Centro Nacional de Memoria Histórica?
<http://www.centrodememoriahistorica.gov.co/somos-cnmh/que-es-el-centro-nacional-de-memoria-historica>

Acto legislativo No 01 Del 31 De Julio de 2012 Por Medio del Cual se Establecen Instrumentos Jurídicos de Justicia Transicional en el Marco del Artículo 22 De La Constitución Política y Se Dictan Otras Disposiciones.” El Presidente Del Honorable Senado De La República 2012”,(Pg 1-4).

Recuperado (CMHN 2011) afirma “Pueblos arrasados Memorias del desplazamiento forzado en El Castillo (Meta) “Serie: Una nación desplazada

La base de datos sobre asesinatos la Policía Nacional 1998 2005,

Diagnóstico que se efectuado sobre el departamento del META por parte de la Universidad de los Llanos – IIOC CONVENIO UNAL-DAPD 143 de 2004,

Jefferson Jaramillo, Pasados y presentes de la violencia en Colombia. Estudio sobre las comisiones de investigación (1958-2011), Bogotá, Editorial Pontificia Universidad Javeriana, (2014) p. 34.

Observatorio de Programa Presidencial de Derechos Humanos y DIH

Perfil productivo San Juan de Arama (red ormet)2013. Pg 37.

Geografía de la confrontación armada y las bajas producidas mutuamente entre la Fuerza Pública y los grupos irregulares, Capitulo dos 2013.Pg 71.
<http://www.acnur.org/t3/uploads/pics/2551.pdf?view=1>.

Dinámica espacial de las muertes en Colombia, vicepresidencia de la república observatorio del programa presidencial de los derechos humanos “. Pg. 60.
<http://www.acnur.org/t3/uploads/pics/2551.pdf?view=1>

INFORME SOBRE DERECHOS HUMANOS COLOMBIA 1999 Departamento de Estado de los Estados Unidos (25 de febrero de 2000)

recuperado http://www.acnur.org/t3/uploads/media/COI_51.pdf?view=1

Geografía de la confrontación armada y las bajas producidas mutuamente entre la Fuerza Pública y los grupos irregulares, Capitulo dos 2013.Pg 71.
<http://www.acnur.org/t3/uploads/pics/2551.pdf?view=1> .

BIBLIOTECA CENTRAL DE LAS FF. MM.

"TOMAS RUEDA VARGAS"



20100035