



Memoria histórica fuerza de tarea conjunta omega

**Arturo Giovanni Perez  
Jeiver Pineda Acevedo  
Lusbing Peña Martinez  
Jorge Velasquez De Los Rios**

Trabajo de grado para optar al título profesional:  
**Curso de Estado Mayor (CEM)**

**Escuela Superior de Guerra "General Rafael Reyes Prieto"**  
Bogotá D.C., Colombia

2012

333.459861  
M 356

**FUERZAS MILITARES DE COLOMBIA  
ESCUELA SUPERIOR DE GUERRA**



**TRABAJO DE FUERZA**

**MEMORIA HISTÓRICA FUERZA DE TAREA CONJUNTA OMEGA**

MY. PEREZ ARTURO GIOVANNY  
MY. PINEDA ACEVEDO JEIVER  
MY. PEÑA MARTINEZ LUSBING  
MY. VELASQUEZ DE LOS RIOS JORGE

**Curso CEM- 2012**

**Bogotá DC. Septiembre de 2012**

## CONTENIDO

RESUMEN .....	4
INTRODUCCIÓN.....	5
1. JUSTIFICACIÓN .....	6
2. PLANTEAMIENTO DEL PROBLEMA.....	8
2.1 FORMULACIÓN DEL PROBLEMA.....	12
2.2 OBJETIVO GENERAL .....	13
2.3 OBJETIVOS ESPECÍFICOS .....	13
CAPITULO I.....	14
COMPONENTE ESTRATÉGICO Y MILITAR DE LA FUERZA DE TAREA CONJUNTA OMEGA DESARROLLADO POR LAS FUERZAS MILITARES DE COLOMBIA.....	14
CAPÍTULO II .....	25
TEATRO OPERACIONAL DE TAREA CONJUNTA OMEGA .....	25
CAPITULO III.....	38
IMPACTO DE LOS TRES TIPOS DE ESTRATEGIAS DESARROLLADAS EN LA FUERZA DE TAREA OMEGA: TERRESTRE, AÉREA Y FLUVIAL EN LA CAPACIDAD OPERATIVA DE LAS FF.MM.....	38
CAPITULO IV .....	41
AVANCES EN CAPACIDAD OPERATIVA DE LAS FF.MM DESDE EL NACIMIENTO DE LA FUERZA DE TAREA CONJUNTA OMEGA.....	41
4. METODOLOGIA.....	43
CONCLUSIONES.....	44
RECOMENDACIONES .....	46
BIBLIOGRAFÍA.....	47

## LISTA DE FIGURAS

Figura 1 Organización Campaña.....	19
Tabla 1: Organización Logística FUTCO .....	23
Figura 2 Organización territorial .....	23
Figura 3. Jurisdicción de la FT Omega .....	26
Figura 4 Departamento del Meta.....	27
Figura 5 Total población anual a 2007 departamento del Meta. Fuente DANE.....	29
Figura 6 Total Anuales de desplazamientos expulsados y recibidos a 2007 departamento del Meta. ....	30
Figura 7 Departamento del Caquetá.....	31
Figura No 8 Departamento del Guaviare.....	34
Figura 9 Actores causantes del desplazamiento en Guaviare 2004.....	36



## RESUMEN

El propósito de este proyecto es resaltar la importancia que ha tendido la creación de la Fuerza de Tarea Conjunta Omega en cumplimiento del mandato constitucional; la cual desarrolla campañas de guerra irregular, operaciones conjuntas, coordinadas y especiales en los departamentos del Meta, Guaviare y Caquetá para lograr la desarticulación decisiva y la derrota irreversible de los grupos terroristas, efectuar ataques sobre blancos de alto valor estratégico (BAVE); provocar desmovilización masiva de terroristas, milicias y personal afecto a esas organizaciones, ubicar sus centros de abastecimientos, financiamiento y logística para resquebrajar así su voluntad de lucha.

Actuando dentro de los principios y valores que el comando superior establece para garantizar la seguridad de la población, apoyados en la acción integral, en el marco de la ley y respetando los DDHH, DIH y DICA.

Este proyecto está dirigido a resaltar como se encuentra organizada la Fuerza de Tarea Omega, su teatro de operaciones, cuáles han sido sus avances en la capacidad operativa y el impacto que ha generado en la política integral de seguridad y defensa para la prosperidad, emitida por el Ministerio de Defensa Nacional.

Palabras Clave: Mandato Constitucional, desarticular, grupos terroristas, seguridad, población civil, política integral, fuerza de tarea, OMEGA

## INTRODUCCIÓN

La investigación desarrollada pretende recopilar información suficiente, veraz y contundente sobre los efectos que ha tenido la Fuerza de Tarea Conjunta OMEGA en los departamentos del Caquetá, Guaviare y Meta desde su creación y puesta en marcha.

Para lograr este propósito se desarrollaron 4 capítulos. El primero, analiza los el componente estratégico y militar de la Fuerza Tarea Omega desarrollada por las Fuerzas Militares. El segundo capítulo, se enfoca en identificar el teatro operacional de la Fuerza Tarea Conjunta Omega, quienes hacen parte de de esta y donde están ubicadas. El tercer capítulo, analiza el impacto de las estrategias terrestre, aéreo y fluvial que desarrolla la Fuerza de Tarea Conjunta Omega. Finalmente en el capítulo 4, se exponen los avances de la capacidad operativa de las Fuerzas Militares desde el nacimiento de la Fuerza de Tarea Conjunta Omega. La Política de Seguridad Democrática en cabeza del ex Presidente Uribe Vélez, no sólo creo esta Fuerza de Tarea Conjunta, sino que afianzo su Política con los avances en seguridad que se lograron obtener en el área de influencia y control.

A través de la metodología de investigación documental, se interpreta la información obtenida sobre la Fuerza de Tarea Conjunta OMEGA, para así comprender y proyectar nuevas Fuerzas de Tareas Conjuntas en los sectores donde hay mayor violencia y conflicto armado, con el objetivo de neutralizar su accionar delictivo y doblegar la voluntad de lucha de estos grupos armados al margen de la ley.

## 1. JUSTIFICACIÓN

El conflicto armado que se ha desarrollado durante varias décadas en Colombia ha generado consecuencias lamentables; como son la pobreza, los homicidios, las desapariciones forzadas, los secuestros, los desplazamientos internos, el reclutamiento de menores, la desigualdad e impunidad; entre otras.

Este es el caso particular que se ha vivido en los departamentos de Caquetá y Guaviare, los cuales han sido azotados por la violencia generada por los grupos armados al margen de la ley. Las estadísticas de población desplazada del departamento de Caquetá para el 2009, registraron un total de 159.513 personas, que de acuerdo a la población total de 442.033 habitantes, corresponde al 31.47% de población desplazada por la violencia<sup>1</sup>.

Durante los últimos 20 años el conflicto armado interno en Colombia, ha cobrado la vida de al menos 70.000 personas, la gran mayoría de ellas, civiles muertos fuera de combate. Decenas de miles han sido secuestrados, desaparecidos y torturados, y más de tres millones se han visto obligados a abandonar sus hogares<sup>2</sup>. La mayoría de estudios, se han concentrado en explicar las causas y los determinantes de la persistencia de la guerra<sup>3</sup>; por tal razón, esta investigación pretende concentrar los esfuerzos en recopilar información suficiente, veraz y contundente sobre los efectos que ha tenido la Fuerza de Tarea Conjunta OMEGA en los departamentos del Caquetá, Guaviare y Meta desde su creación y puesta en marcha.

---

<sup>1</sup> DEPARTAMENTO DEL CAQUETA. Plan de Desarrollo. Grandes Decisiones por un Caquetá Solidario y Productivo, 2010-2011. [En línea] Disponible en: [http://caqueta.gov.co/descargas/nuestros\\_planes/Plan\\_Desarrollo\\_2010\\_2011.pdf](http://caqueta.gov.co/descargas/nuestros_planes/Plan_Desarrollo_2010_2011.pdf). Citado el 26 de abril de 2012

<sup>2</sup> REVISTA FUTUROS. Colombia: cuerpos marcados, crímenes silenciados, No. 14, 2006 Vol. IV, Abril 23 de 2004. [En línea] Disponible en: <http://www.revistafuturos.info>. Citado del 26 de abril de 2012

<sup>3</sup> RINCON, Tatiana. Verdad Justicia y Reparación, la Justicia de la Justicia Transicional. Facultad de Jurisprudencia y Escuela de Ciencias Humanas. Bogotá: Editorial Universidad del Rosario, 2010, p. 19.



Dada la complejidad del fenómeno de violencia en Colombia, se pretende realizar un compendio histórico sobre la Fuerza de Tarea Conjunta Omega; con el fin de analizar sus resultados y la importancia en el desarrollo de la región. De igual manera, proyectar nuevas Fuerzas de Tareas Conjuntas en los sectores donde hay mayor violencia y conflicto armado, con el objetivo de neutralizar su accionar delictivo y doblegar la voluntad de lucha de estos grupos armados al margen de la ley.

Finalmente, se necesitan propuestas novedosas que permitan ganar confianza entre la ciudadanía y credibilidad en la opinión pública internacional, para esto, la Fuerza de Tarea Conjunta Omega ha incrementado sus operaciones en su área de operaciones provocándole bajas significativas a estos grupos armados ilegales, neutralizando sus fuentes de financiamiento, su apoyo logístico, controlando sus líneas de comunicación y manteniendo el control territorial en la región.

## 2. PLANTEAMIENTO DEL PROBLEMA

Cuando el Doctor Álvaro Uribe Vélez llegó a la Casa de Nariño en 2002, uno de sus objetivos era arrebatarse al frente 16 de las FARC, el dominio que tenía principalmente sobre Miraflores, Calamar y Puerto Nare, donde había extensos cultivos de coca que les dejaban altas ganancias a los insurgentes. La idea era también quitarles poder a los grupos paramilitares, principalmente a miembros de las Autodefensas Campesinas del Casanare y del Bloque Guaviare, este último perteneciente a las AUC<sup>4</sup>.

Esa fue una de las razones que motivaron la creación de la Fuerza de Tarea Conjunta Omega, encargada del Plan Patriota, la cual se convirtió en la estrategia más ambiciosa de este gobierno dentro de su política de seguridad democrática.

A partir de ese momento, el Ejército, la Fuerza Aérea, la Armada y la Policía comenzaron a ejercer presencia permanente en los departamentos del Guaviare, Meta y Caquetá, de igual manera a mantener el control sobre algunas zonas rurales y vías de comunicación; por medio de operaciones de registro y control militar de área, patrullajes aéreos, registro y control fluvial sobre los principales ríos de estos departamentos.

En el 2004, se inicio en el Caquetá la operación militar más importante de las últimas décadas: el Plan Patriota. Por primera vez en 40 años, las Fuerzas Armadas entraron al corazón de la selva en un operativo de largo alcance, con un histórico despliegue de tropa, 17.000 soldados entrenados y equipados con los elementos necesarios para el combate<sup>5</sup>.

---

<sup>4</sup>REVISTA SEMANA. Guaviare bajo fuego, febrero 12 de 2006. [En línea] Disponible en: [http://www.semana.com/wf\\_ImprimirArticulo.aspx?IdArt=92343](http://www.semana.com/wf_ImprimirArticulo.aspx?IdArt=92343) Citado el 26 de abril de 2012

<sup>5</sup> REVISTA SEMANA. El año de la ofensiva, Diciembre 19 de 2004. [En línea] Disponible en: <http://www.semana.com/nacion/ano-ofensiva/83837-3.aspx> Citado el 26 de abril de 2012

El área elegida para esta gran ofensiva son 70.000 kilómetros cuadrados donde se mueven los bloques Sur y Oriental de las FARC, desde el Caguán hasta los Llanos del Yarí, a través de lo más profundo de la Amazonia<sup>6</sup>. Un extenso territorio considerado la retaguardia del Secretariado de las FARC y el territorio donde se encontraba en cautiverio Ingrid Betancourt, medio centenar de oficiales, los diputados del Valle del Cauca y varios secuestrados por razones políticas.

Se debe tener en cuenta que la presencia de la Policía, las Brigadas Móviles y los soldados campesinos ubicados en cabeceras municipales; los patrullajes continuos de la infantería de marina y el despliegue de aviones y helicópteros de combate han obligado a las FARC a replegarse hacia la profundidad de la selva; en aquel lugar sobreviven a pesar de las dificultades de abastecimiento y que se han golpeado sus principales fuentes de financiación: el secuestro, el cultivo y procesamiento de pasta base de coca.

En efecto, el Plan Patriota no ha logrado desvertebrar la estructura de las FARC, pero les ha complicado la vida. La mejor prueba de ello fue la captura de la guerrillera Nayibe Rojas Valderrama, conocida como 'Sonia', quien manejaba buena parte de las finanzas del Bloque Sur<sup>7</sup>. Su detención, demostró que la inteligencia, la coordinación y el apoyo aéreo pueden darle la ventaja a las fuerzas militares en la guerra.

Las FARC dentro de su defensiva, mantienen la táctica de incrementar los campos minados y eludir el combate mediante con el conocimiento del terreno y el tiempo a su favor. A pesar de sus tácticas trata de conservar a sus hombres, pero revela una reducida capacidad de combate. Por otro lado, han tratado de buscar ventaja

---

<sup>6</sup> REVISTA SEMANA. El año de la ofensiva, Diciembre 19 de 2004. [En línea] Disponible en: <http://www.semana.com/nacion/ano-ofensiva/83837-3.aspx> Citado el 26 de abril de 2012

<sup>7</sup> CARACOL RADIO. captura de alias Sonia es un duro golpe a estructura financiera Farc, febrero 11 de 2004. [En línea] Disponible en: <http://www.caracol.com.co/noticias/actualidad/ejercito-captura-de-alias-sonia-es-un-duro-golpe-a-estructura-financiera-farc/20040211/nota/3887.aspx> Citado el 26 de abril de 2012



en el campo político, con el intercambio humanitario, el cual consiste en una alternativa viable de solución a la problemática de los secuestrados políticos en Colombia; son aquellas personas secuestradas, por cuya libertad la guerrilla de las FARC no exige el pago de una suma de dinero, sino la realización de un canje o intercambio humanitario con guerrilleros presos. La presión internacional y el desbordamiento del conflicto colombiano a otros países exigen una salida para la paz. "A pesar de la presión militar, la extinción completa de las FARC, a mediano plazo, no parece viable<sup>8</sup>".

Sin embargo, es de resaltar que la guerrilla ya no está en capacidad de imponer sus condiciones como lo intentó en el Caguán, salvo algunas contraprestaciones jurídicas y políticas.

Desde febrero de 2004 cuando la Fuerza de Tarea Omega comenzó la ejecución del Plan Patriota han muerto en combate 421 guerrilleros. Las tropas también han incautado más de 517 fusiles y este año han hallado gran cantidad de armas antiaéreas<sup>9</sup>.

Estas acciones, han permitido que las FARC hayan perdido su poder, y que pasen por el momento de debilidad más grande, ya que han perdido a muchos de sus principales cabecillas. Aunque han rechazado las exigencias del gobierno nacional para desmovilizarse, la lucha armada aun sigue ratificada; y que bajo el éxito que las Fuerzas de Tarea Conjunta han logrado; a estos grupos les quede muy difícil retomar el vigor que años anteriores pudieron tener.

El mayor logro de las Fuerzas Armadas hasta ahora, es el control territorial de una región que aunque selvática y poco habitada, es crucial para la seguridad del país.

---

<sup>8</sup> REVISTA SEMANA. ¿Es viable un acuerdo humanitario en este momento?. Marzo 29 de 2010[ En línea] Disponible en: <http://www.semana.com/politica/viable-acuerdo-humanitario-este-momento/137001-3.aspx> Citado el 26 de abril de 2012

<sup>9</sup> EL COLOMBINAO. Comandos conjuntos presentaron resultados [En línea] disponible en: [http://www.elcolombiano.com/BancoConocimiento/C/comandos\\_conjuntos\\_presentaron\\_resultados/comandos\\_conjuntos\\_presentaron\\_resultados.asp](http://www.elcolombiano.com/BancoConocimiento/C/comandos_conjuntos_presentaron_resultados/comandos_conjuntos_presentaron_resultados.asp) citado el 26 de abril de 2012

Sin embargo, la prueba de fuego está por venir. En el 2005 el reto fue lograr la captura de los jefes guerrilleros del bloque sur y oriental, desarticular sus principales frentes y llegar hasta el secretariado<sup>10</sup>.

De cualquier modo sin reparar en los resultados, esta operación tiene el valor histórico de haber iniciado un cambio en las Fuerzas Militares. La Fuerza Tarea Conjunta Omega ha sido el laboratorio para que todas las fuerzas trabajen bajo un mando único en un territorio determinado. Una labor gigantesca, si se tiene en cuenta que la tradición de los militares ha sido competir entre sí y manejar cada uno sus propios recursos. No ha sido fácil, pero el cambio se está dando y se ha extendido a otras zonas conflictivas del país.

Esta situación ha mantenido a las Fuerzas Armadas a la ofensiva, en el territorio del enemigo, con un plan de largo alcance. Tienen apoyo aéreo para el transporte de tropa, para la evacuación de heridos, se han mejorado la dotación de armamento, el pie de fuerza y los recursos tecnológicos y de comunicaciones. También se ha capacitado el trabajo de inteligencia y la planeación de operaciones con el fin de incrementar los resultados.

Aunque muchos aplauden que la Fuerza Pública retome el control de estas zonas y retornen a ellas la institucionalidad del Estado, algunas dudas se ciernen sobre si eso, es lo que realmente está ocurriendo. Hasta ahora, ha sido una campaña envolvente en lo militar y muy pobre en cuanto a la conducción política. Por tal razón, es necesario que todas las entidades del Estado acompañen la operación militar para que llegue el desarrollo y progreso a esta región, con el fin de mejorar la calidad de vida de la población, lo que permitiría ganar su apoyo y neutralizar las redes de apoyo a los terroristas de las FARC.

---

<sup>10</sup> REVISTA SEMANA. Plan Patriota. febrero 05 de 2006 [En línea] Disponible en: [http://www.semana.com/wf\\_ImprimirArticulo.aspx?IdArt=92343](http://www.semana.com/wf_ImprimirArticulo.aspx?IdArt=92343) Citad el 26 de abril de 2012



Es por ello, que las Fuerzas Armadas controlan una selva inquebrantable y deshabitada, gracias a que gran parte de la población ha sido criminalizada por vivir de la coca y por sus inevitables nexos con una guerrilla que hasta hace poco era el único pseudoestado que conocían.

Por otro lado, a pesar que las Fuerzas Armadas han logrado controlar gran parte de esta región; la mayoría de la población se ha visto juzgada al tener que vivir de cultivos de coca, y por las relaciones con la guerrilla. A pesar de combatir contra la economía ilegal y recuperar el territorio; no se ha buscado reemplazo de actividades para las comunidades; la ausencia del Estado y el gobierno local es reinante; y los recursos que pudieron existir manejados por el centro de acción integral; han probado ser insuficientes<sup>11</sup>.

En conclusión, los resultados del Plan Patriota, tuvieron muy poco desarrollo institucional, y tampoco contaron con una conducción política que haya garantizado ni un éxito o un fracaso. Este motivo es fundamental para re direccionar los golpes futuros que se deben dar a la guerrilla para así influirlos hacia caminos de negociación que garantice condiciones favorables para el gobierno. "De lo contrario, puede convertirse en una doble frustración: no haber conseguido una clara victoria militar y haber desperdiciado una oportunidad para que finalmente el Estado se consolide en estos territorios"<sup>12</sup>.

## **2.1 FORMULACIÓN DEL PROBLEMA**

¿Cuáles son los efectos que la Fuerza de Tarea Conjunta Omega ha tenido en la capacidad operativa de las Fuerzas Militares de 2003 a 2011?

---

<sup>11</sup> REVISTA SEMANA. El año de la ofensiva, Diciembre 19 de 2004. [En línea] Disponible en: <http://www.semana.com/nacion/ano-ofensiva/83837-3.aspx>. Citado el 26 de abril de 2012

<sup>12</sup> REVISTA SEMANA. Plan Patriota. febrero 05 de 2006. [En línea] Disponible en: [http://www.semana.com/wf\\_ImprimirArticulo.aspx?IdArt=92343](http://www.semana.com/wf_ImprimirArticulo.aspx?IdArt=92343). Citado el 26 de abril de 2012

## **2.2 OBJETIVO GENERAL**

Analizar los efectos que la Fuerza de Tarea Conjunta Omega ha tenido en la capacidad operativa de las Fuerzas Militares de 2003 a 2011.

## **2.3 OBJETIVOS ESPECÍFICOS**

2.3.1 Analizar el componente estratégico y militar de la Fuerza de Tarea Omega desarrollada por las FF.MM.

2.3.2 Identificar el teatro operacional de la Fuerza de Tarea Conjunta Omega.

2.3.3 Analizar el impacto de los tres tipos de estrategias desarrolladas en la Fuerza de Tarea Omega: terrestre, aérea y fluvial en la capacidad operativa de las FF.MM.

2.3.4 Analizar los avances en capacidad operativa de las FF.MM desde el nacimiento de la Fuerza de Tarea Conjunta Omega.

## CAPITULO I

### COMPONENTE ESTRATÉGICO Y MILITAR DE LA FUERZA DE TAREA CONJUNTA OMEGA DESARROLLADO POR LAS FUERZAS MILITARES DE COLOMBIA.

De acuerdo a la historia, las guerras modernas, no han podido alcanzar victorias totales, usando una sola fuerza. “Durante la Segunda Guerra Mundial, la combinación de esfuerzos de dos o más Ejércitos de tierra, mar o aire, permitió el avance de los aliados, combinando sus capacidades, maximizando las fortalezas y minimizando las vulnerabilidades, lo que a la postre les permitió obtener la victoria”<sup>13</sup>.

Partiendo de finalización de los diálogos de paz el 20 de febrero de 2002 en la región de la Macarena (llamada en esa época zona de distensión) en cabeza del gobierno de Andrés Pastrana; este territorio que estaba controlado en su gran mayoría por las FARC, paso a ser un territorio que experimento el impacto de una política gubernamental, con el objetivo de recuperar en su totalidad esta área.

Durante el gobierno de Álvaro Uribe, la política implementada a través de la Defensa y Seguridad Democrática, fue implementar una doctrina de ocupación militar en los territorios que tenían presencia de grupos armados ilegales con determinada trayectoria. Los efectos de estas medidas en la Macarena, fue el repliegue de la guerrilla hacia las zonas rurales y hacia la selva.

Estos movimientos guerrilleros y su presencia ya en varios sitios a lo largo del país, promovió el desarrollo de una segunda fase durante el gobierno de Álvaro Uribe denominada “política de consolidación de la seguridad nacional PCSD”, la

---

<sup>13</sup> La importancia de las operaciones conjuntas, coordinadas y combinadas de la Armada Nacional. [En línea] Disponible en: <http://www.armada.mil.co/?idcategoria=537943> Citado el 15 de mayo de 2012.



cual desarrollo acciones inter - agénciales e integrales para garantizar de forma sostenible un ambiente de paz y seguridad en las zonas del país más afectadas por la violencia.

Dentro de los criterios de selección de las zonas a ser intervenidas, la región de La Macarena fue considerada por el Gobierno Nacional como una zona de alto valor estratégico- operativo, simbólico-histórico y económico-logístico para las FARC, además de ser para el Estado una zona operacionalmente recuperable y con posibilidades de alcanzar resultados en un tiempo provisto de dos años. Finalmente dentro de estas variables el gobierno también reconoció la riqueza natural de la zona en la que convergen fuentes importantes de recursos naturales<sup>14</sup>.

Las Fuerzas Militares de Colombia tienen antecedentes relacionados con la creación de Comandos Conjuntos, entre los cuales se puede identificar el Comando Unificado del Sur (CUS), el Comando Unificado de Oriente (CUO) y el Comando Específico de San Andrés y Providencia (CESYP); los cuales tienen una misión definida y están integrados por componentes de las diferentes Fuerzas, que contribuyen entre sí al cumplimiento de los objetivos propuestos<sup>15</sup>.

De acuerdo a esas políticas de Seguridad Democrática se inicio el planeamiento y posterior creación en el año 2003 de la Fuerza de Tarea Conjunta Omega, donde el Ejército Nacional, la Armada Nacional y la Fuerza Aérea Colombiana, han planeado y proyectado grandes esfuerzos sobre la principal área estratégica donde delinque la organización narcoterrorista FARC. Estas operaciones militares ofensivas han permitido unir la experiencia, conocimientos y habilidades de los

---

<sup>14</sup> Plan de consolidación integral en la Macarena. [ En línea] Disponible en: <http://www.ideaspaz.org/portal/images/stories/pdfs/macarenaweb.pdf> Citado el 15 de mayo de 2012

<sup>15</sup> La importancia de las operaciones conjuntas, coordinadas y combinadas de la Armada Nacional. [En línea] Disponible en: <http://www.armada.mil.co/?idcategoria=537943> Citado el 15 de mayo de 2012.



integrantes de cada componente y de esta forma permitir que la seguridad retornara a esta región del País<sup>16</sup>.

La Fuerza de Tarea Conjunta Omega, ha dado muestras de efectos positivos en la región y ha creado condiciones de seguridad para el desarrollo económico. El transito que se ha hecho en el departamento del Caquetá, de una económica basada en narcotráfico a una economía legal, ha impulsado a actividades como la industria láctea y ganadera. Lo que demuestra la sinergia que genera el reconocer a la autoridad legítimamente<sup>17</sup>. ]

La Fuerza de Tarea Conjunta Omega fue creada en el año 2003. Estaba compuesta por la Fuerza de Despliegue Rápido (FUDRA). Posteriormente en el año 2008, fue creado el Comando Específico del Caguán (CEC). Durante el 2009, se creó el Comando Específico del Oriente (CEO). En el año 2009, se agregó la Fuerza Conjunta de Acción Decisiva (FUCAD) la cual al cabo de unos meses fue retirada de esa área de operaciones y agregada por orden del Comando General a la Fuerza de Tarea Nudo del Paramillo<sup>18</sup>.

La Fuerza de Tarea Conjunta Omega (FUTCO) es una unidad de las Fuerzas Militares de Colombia integrada por aproximadamente 21.000 miembros del Ejército de Colombia, la Fuerza Aérea Colombiana y la Armada de la República de Colombia que busca acabar con el plan estratégico de la guerrilla de las Fuerzas Armadas Revolucionarias de Colombia (FARC), principalmente en el suroriente del país. Esta fuerza está compuesta por: un componente fluvial: un Componente Aéreo Conjunto integrado por miembros de la Fuerza Aérea y la Aviación del Ejército; el puesto de mando se encuentra en Fuerte Militar Larandia (Caquetá) [<sup>19</sup>]

---

<sup>16</sup> La importancia de las operaciones conjuntas, coordinadas y combinadas de la Armada Nacional. [En línea] Disponible en: <http://www.armada.mil.co/?idcategoria=537943> Citado el 15 de mayo de 2012.

<sup>17</sup> *Ibíd.*

<sup>18</sup> *Ibíd.*

<sup>19</sup> Fuerza de tarea conjunta Omega. [En línea] Disponible en: <http://www.urabaenlinea.com/noticias-del-pais-89/24868-fuerza-de-tarea-conjunta-omega.html> Citado el 15 de mayo de 2012

## **ORGANIZACIÓN PARA EL COMBATE**

La Fuerza de tarea Conjunta Omega, está compuesta por brigadas móviles del Ejército Nacional las cuales están adscritas a unidades operativas mayores, así como a un Estado Mayor, un componente aéreo conjunto y una brigada fluvial; haciendo parte de esta organización, las siguientes :

Hacen parte de la unidad de la Omega las siguientes brigadas<sup>20</sup>:

### **Fuerza de Despliegue Rápido (FUDRA)**

- Brigada Móvil 1 (La Macarena)
- Brigada Móvil 2 (La Uribe)
- Brigada Móvil 3 (La Macarena)
- Brigada Móvil 10 (La Julia)

**Fuerza Conjunta de Acción Decisiva (FUCAD)** (desde el mes de febrero del 2011 dejo de pertenecer a la OMEGA).

- Brigada Móvil 16 (La Macarena)
- Brigada Móvil 17 (Puerto Rico)
- Brigada Móvil 18 (Vista Hermosa)

### **Comando Específico del Caguán (CEC)**

- Brigada Móvil 6 (Cartagena del Chaira)
- Brigada Móvil 9 (San Vicente del Caguán)
- Brigada Móvil 22 (Peñas Coloradas)

### **Comando Específico del Oriente (CEO)**

---

<sup>20</sup> Fuerza de tarea Omega. Unidades. [En línea] Disponible en:  
[http://es.wikipedia.org/wiki/Fuerza\\_de\\_Tarea\\_Conjunta\\_Omega](http://es.wikipedia.org/wiki/Fuerza_de_Tarea_Conjunta_Omega) Citado el 15 de mayo de 2012

- Brigada Móvil 4 (Puerto Rico)
- Brigada Móvil 7 (San José del Guaviare)
- Brigada Móvil 12 (Vista Hermosa)

### **Componente Aéreo Conjunto**

Para el Componente Aéreo Conjunto laboran unos cincuenta hombres de la Fuerza Aérea (Comando Aéreo de Combate N°2 en la Base Aérea de Apiay y Comando Aéreo de Combate N°6 en la Base Aérea de Tres Esquinas) y de la Aviación del Ejército (Fuerte Militar Larandia), coordinando operaciones aéreas; abastecen de alimentos a los hombres de tierra, y realizan operaciones de rescate de heridos.

### **Brigada Fluvial**

Allí más de dos mil hombres coordinan y desarrollan operaciones por los ríos Caquetá, Meta y Guaviare.





Figura 1 Organización Campaña 2011<sup>21</sup>.

En el año de 2003, en los departamentos de Caquetá, Meta y parte del Putumayo, fue implementada una campaña que fue denominada "Campaña J.M"<sup>22</sup> y también conocida como el Plan Patriota. Con este plan se busco recuperar las zonas urbanas y las vías de comunicación que estaban bajo influencia de los grupos armados ilegales en especial las FARC y el ELN.

<sup>21</sup> COLOMBIA, Comando General Fuerzas Militares, Información Comando 2011, Fuerza de Tarea Conjunta Omega. Bogotá, 2011. p 10

<sup>22</sup> Ver mas sobre esta campaña en: EL TIEMPO, LA SECRETA OPERACIÓN J.M.[En línea] Disponible en: <http://www.eltiempo.com/archivo/documento/MAM-1681820> citado el 15 de mayo de 2012.

## COMANDANTES DE LA FUERZA DE TAREA CONJUNTA OMEGA

A partir de la creación de esta unidad insignia del Comando General de Las Fuerzas Militares, han sido seleccionados para comandar esta unidad Oficiales exitosos que se han destacado durante su trayectoria en la carrera militar especialmente en el campo del combate estos son: □

- General Reinaldo Castellanos (2003-2004)
- General Carlos Alberto Fracica (2004-2005)
- General Gilberto Rocha (2005-2006)
- General Alejandro Navas (2006-2008)
- General Javier Alberto Flórez Aristizabal (2008- 2011)
- General Jaime Lasprilla Villamizar.

### 5.4 LOGISTICA

Es de tener en cuenta que para sostener esta Unidad que además es Conjunta es necesario contar con un tren logístico bien integrado, de tal forma que se de sostenimiento a todas las unidades en los diferentes campos, por tal motivo se encuentra organizado de la siguiente manera.

#### **Situación actual de las instalaciones Logísticas**

Para el CEO y CEC respecto a las Brigadas Movibles, hay algunas limitaciones en depósitos, en atención a que las unidades centralizadoras no tienen la capacidad instalada para manejarles todo el material que permanentemente les asignan. Esto se debe a que dichas instalaciones fueron concebidas en un principio para soportar logísticamente una Unidad Táctica y en estos momentos está soportando además de esa unidad Táctica, otras unidades entre las que están las Brigadas Móviles orgánicas de las unidades ya mencionadas.

En lo que respecta a la FUDRA, tiene sus instalaciones construidas con las especificaciones logísticas requeridas.

En lo que tiene que ver con la FUCAD, tiene las siguientes consideraciones<sup>23</sup>:

- Continúa la limitación en depósitos de Armamento, Intendencia y explosivos.
- Hay una gran limitación en capacidad habitacional para el personal de cuadros de dicha unidad en el Fuerte Militar de Tolemaida.
- Si bien dicha unidad tiene algunas facilidades para almacenar material de armamento y municiones, dichas instalaciones no cuentan con las especificaciones de seguridad industrial mínimas.
- Falta acondicionar los hangares de transportes, teniendo en cuenta la actual capacidad y necesidad de mover como mínimo una Brigada Móvil.
- La unidad no cuenta con caniles acondicionados para mantener los caninos del personal de soldados que sale a disfrutar del plan de moral y bienestar ordenado, lo que ha producido epidemias en los animales, habiéndose causado la muerte de uno de estos.

### Concentración de Medios

Se realizan con base en la dependencia administrativa que se infiere de las unidades centralizadoras de las Unidades Operativas Menores, de acuerdo con lo siguiente:

UNIDAD	PDM ADELANTADO	PDM ATRASADO	UNIDAD ADMINISTRATIVA CENTRALIZADORA
FTC OMEGA	T.O. OMEGA	Larandia	BASCNA Larandia BASPC 21 Bogotá
GTF	Tres Esquinas	Larandia	Briflim No 01 Bogotá

<sup>23</sup> COLOMBIA, Comando General Fuerzas Militares, Información Comando 2011, Fuerza de Tarea Conjunta Omega. Bogotá, 2011.



<b>FUDRA</b>	<b>La Macarena</b>	<b>Tolemaida</b>	<b>BASFUD Tolemaida</b>
BRIM 1	La macarena	Tolemaida	Basfud- Tolemaida
BRIM 2	Uribe	Tolemaida	Basfud- Tolemaida
BRIM 3	La Macarena	Tolemaida	Basfud- Tolemaida
BRIM 10	La Julia	San José del Guaviare	BAINF Joaquín Paris
<b>FUCAD</b>	<b>Vista Hermosa</b>	<b>Tolemaida</b>	<b>Basfad-Tolemaida</b>
BRIM 16	La Macarena	La Macarena	Basfad-Tolemaida
BRIM 17	Puerto Rico	Tolemaida	Basfad- Tolemaida
<b>C.E.C.</b>	<b>T. O. CEC</b>	<b>San Vicente del Caguán</b>	<b>BRCNA-Basna</b>
BRIM 6	Larandia	Cartagena del Chaira	Basna-Larandia
BRIM 9	San Vicente del Caguán	San Vicente del Caguán	BASPC 12 Florencia
BRIM 22	Peñas Coloradas	Tres Esquinas	Batra.
<b>CEO</b>	<b>T. O. CEO</b>	<b>San José del Guaviare</b>	<b>BAINF Joaquín Paris, Bas 07 (Bcg 39)</b>
BRIM 4	Puerto Rico-Meta	Granada Meta	Batinf No 21 Batalla Pantano de Vargas.
BRIM 7	San José del Guaviare	San José del Gaviaré	BATINF Joaquín Paris, Bas 07 (Bcg 39)

BRIM 12	Vista Hermosa- Meta	Granada Meta	Batinf No 21 Batalla Pantano de Vargas.
---------	------------------------	--------------	--

Tabla 1: Organización Logística FUTCO<sup>24</sup>.

()

### ORGANIZACIÓN TERRITORIAL FUERZA DE TAREA CONJUNTA OMEGA.

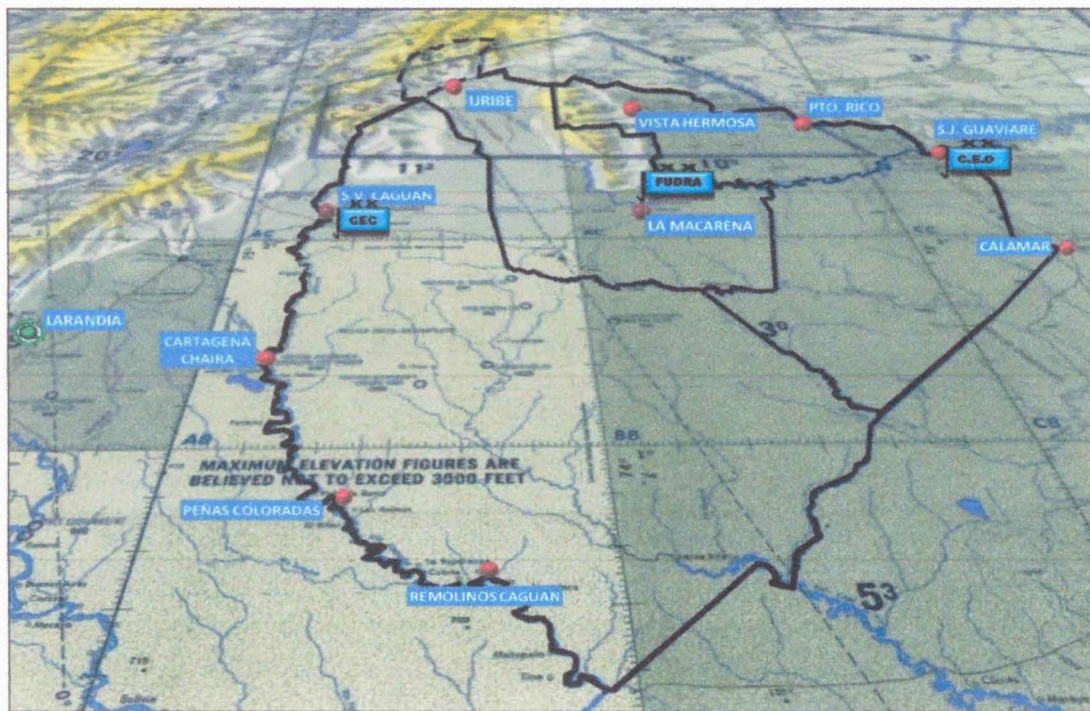


Figura 2 Organización territorial<sup>25</sup>

La Fuerza de Tarea Conjunta Omega ha desarrollado importantes operaciones con excelentes resultados en el suroriente del país; mencionados resultados han

<sup>24</sup> COLOMBIA, Comando General Fuerzas Militares, Apreciación Logística 2011, Fuerza de Tarea Conjunta Omega. Bogotá, 2011. p. 15

<sup>25</sup> COLOMBIA, Comando General Fuerzas Militares, Información Comando 2011, Fuerza de Tarea Conjunta Omega. Bogotá, 2011 p 20

cambiando la dinámica de la confrontación contra las FARC, y en específico contra el Bloque Oriental, que tradicionalmente ha sido de los más Beligerantes y con más fortaleza militar de esa organización guerrillera.()



## CAPÍTULO II

### TEATRO OPERACIONAL DE TAREA CONJUNTA OMEGA

La organización del teatro de operaciones será concebida en tres (3) áreas de operaciones así:

**AREA DE OPERACIONES No 1** La conforma los municipios de la Uribe y la Macarena ubicados en la parte sur del departamento del meta siendo esta jurisdicción responsabilidad de la Fuerza de despliegue rápido (FUDRA).

**AREA DE OPERACIONES No 2** La conforma los municipios Vista Hermosa, Puerto Rico, San José Del Guaviare Y Calamar ubicados en la parte sur-oriental del departamento del meta y parte norte del departamento del Guaviare siendo esta jurisdicción responsabilidad del Comando Especifico de Oriente (CEO).

**AREA DE OPERACIONES No 3** La conforma los municipios san Vicente del Caguan, Cartagena del Chaira e inspecciones Peñas Colorados y Remolinos del Caguan ubicados en el departamento del Caquetá siendo esta jurisdicción responsabilidad del Comando Especifico del Caguan (CEC), las cuales se organizaron basados en la valoración geoestratégica, el estudio del poder militar de los grupos terroristas y de los centros de gravedad establecidos anteriormente; esto permitiría establecer objetivos definidos en cada una de las áreas logrando una acción simultánea sobre las estructuras terroristas que delinquen en cada jurisdicción debilitando su territorialidad, capacidad militar, accionar delictivo y su capacidad económica originada del negocio del narcotráfico

Como podemos ver la Fuerza de Tarea Conjunta Omega, comprende áreas de tres departamentos, Meta, Guaviare y Caquetá y su puesto de mando se

encuentra ubicado en el cantón militar de Larándia en el departamento de Caquetá en coordenadas, 01-27-50N / 075-28-55W.

La Fuerza de Despliegue Rápido, que comprende los departamentos del Meta y Guaviare tiene su puesto de mando en el municipio de la Macarena en el departamento del Meta en coordenadas, 02-10-59 N / 073-47-06 W.

El área que comprende el Teatro Operacional de la Fuerza de Tarea Conjunta Omega, se encuentra entre los paralelos 01 hasta 03 en Latitud y con los meridianos 073 hasta 076 en Longitud como lo podemos ver en la Figura No 3.



Figura 3. Jurisdicción de la FT Omega<sup>26</sup>

Para identificar de manera más detallada el Teatro de Operaciones de la FT Omega vamos a describir cada uno de los departamentos que la conforman, con el fin de dar a conocer sus generalidades y aspectos más importantes de esta región donde se concentra el mayor poder de combate de las Fuerzas Militares para combatir la retaguardia estratégica de las FARC.

<sup>26</sup> COLOMBIA. INFORMACION DE COMANDO. Fuerza de Tarea Conjunta Omega. Bogotá. 2012



## DEPARTAMENTO DEL META

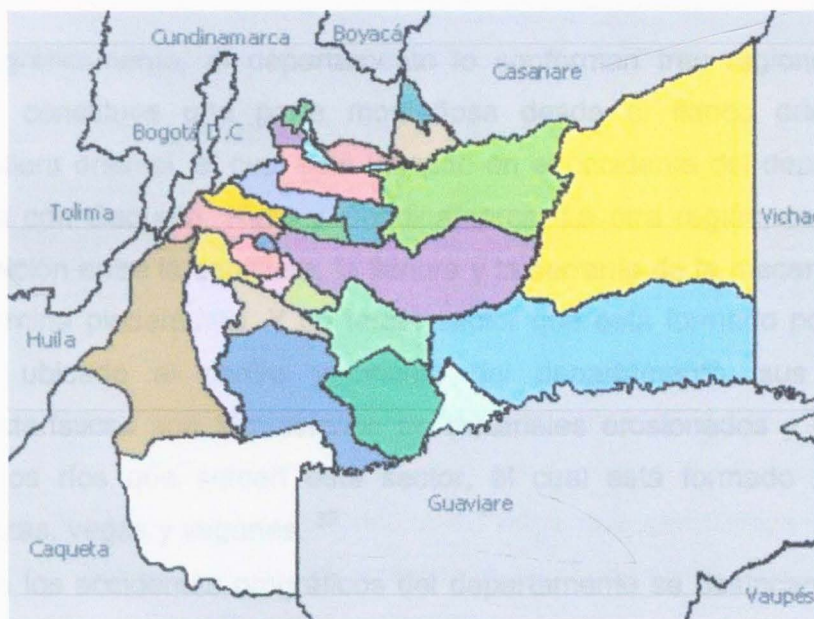


Figura 4 Departamento del Meta<sup>27</sup>

El Departamento del Meta está situado en la parte central del país, en la región de la Orinoquia, localizado entre los 04°54'25" y los 01°36'52" de latitud norte, y los 71°4'38" y 74°53'57" de longitud oeste. Cuenta con una superficie de 85.635 km<sup>2</sup> lo que representa el 7.5% del territorio nacional<sup>28</sup>. Limita por el Norte con el departamento de Cundinamarca y los ríos Upía y Meta que lo separan del departamento del Casanare; por el Este con Vichada, por el Sur con el departamento del Caquetá y el río Guaviare que lo separa del departamento de Guaviare; y por el Oeste con los departamentos de Huila y Cundinamarca. Tiene una población de 420.337 en el 2005 según el DANE<sup>29</sup>.

<sup>27</sup> CUADERNILLO DEPARTAMENTO DEL META. [En línea] Disponible en: <http://www.siju.gov.co/indicadores/downloads/departamentos/meta.pdf> Citado el 10 de junio de 2012.

<sup>28</sup> GOBERNACIÓN DE META. [En línea] Disponible en: <http://www.gobemaciondelmeta.gov.co> Citado el 10 de junio de 2012.

<sup>29</sup> Demografía Caquetá. [En línea] Disponible en: [http://www.corpoamazonia.gov.co/Region/Caquetá/Caq\\_Cultural.htm](http://www.corpoamazonia.gov.co/Region/Caquetá/Caq_Cultural.htm) Citado el 10 de junio de 2012.



El teatro operacional del departamento está dado por las condiciones fisiográficas, hidrografía y clima destacándose en el departamento los siguientes:

- Fisiográficamente, al departamento lo conforman tres regiones. Una de ellas constituye una parte montañosa desde el flanco oriental de la cordillera oriental, el cual está ubicado en el occidente del departamento y limita con Caquetá, Huila y Cundinamarca. La otra región, es el área de transición entre la cordillera, la llanura y la serranía de la macarena, que se denomina piedemonte. Y un tercer sector que está formado por planicie y está ubicado al centro y oriente del departamento, sus principales características son formaciones de materiales erosionados y depositados por los ríos que surcan este sector, el cual está formado por colinas, terrazas, vegas y vegones.<sup>30</sup>
- Entre los accidentes orográficos del departamento se destacan la serranía de La Macarena, la cordillera de Los Picachos, la serranía de Camuza y el páramo de Sumapaz, situado en límites con los departamentos de Cundinamarca y Huila, donde sobresalen los cerros Nevado y el Rayo, y los altos de Oseras y Ramírez; son notables además los cerros Bomas, Buenavista, Cruces, El Dormilón, Galápago, La Mensura, Leiva, Mirador, Peralta y Purgatorio, todos en la cordillera Oriental.
- Este departamento está ubicado en zona tropical, presenta precipitaciones en las partes altas de la cordillera y periodos secos entre diciembre y enero.

Aunque el departamento cuenta con una red vial de difícil condición, existen una movilización de transporte de pasajeros y carga significativa: “desde Granada, en el centro - occidente del departamento, Puerto López, en el nororiente, y Restrepo, en el noroccidente, hacia Villavicencio y Bogotá. La vía Villavicencio - Puerto

---

<sup>30</sup>TODA COLOMBIA. [En línea] Disponible en: <http://www.todacolombia.com/departamentos/meta.html>  
Citado el 11 de junio de 2012

López - Puerto Carreño sólo está pavimentada hasta Puerto López; la "Marginal de la Selva" permite la comunicación de toda el área del piedemonte, pero aún es una carretera de bajas especificaciones y con largos tramos sin pavimentar"<sup>31</sup>.

### Registro nacional de población desplazada por la violencia.

En nuestro país el departamento del Meta, es uno de los más afectados respecto al tema de desplazamiento forzado, dado que en su territorio se suman varios factores como las guerras entre grupos armados, la economía ilícita, la marginación de la cual ha sido objeto su gobierno los cual los ha hecho carecer de vías para acceder a los centros de desarrollo, así como su misma localización.

La información presentada a continuación pretende presentar los resultados de los estudios sobre los niveles de desplazamiento por expulsión y por recepción en el departamento del Meta en un periodo de 10 años que comprende desde 1998 hasta el 2007, basado en la información suministrada por el Departamento Administrativo Nacional de Estadística (DANE).

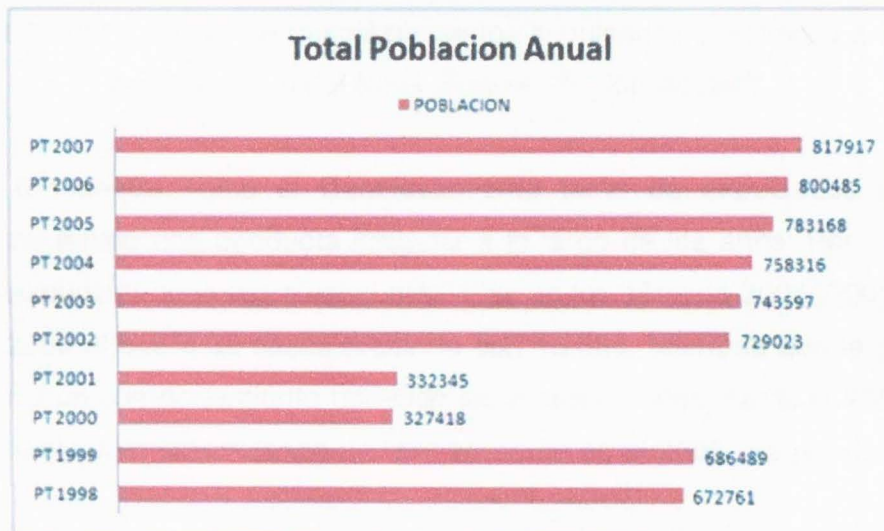


Figura 5 Total población anual a 2007 departamento del Meta. Fuente DANE<sup>32</sup>.

<sup>31</sup> Ibid.

La figura 5, muestra el comportamiento que ha tenido la población del Meta durante los 10 años estudiados, donde podemos ver como la población tuvo una considerable disminución en los años de 2000 y 2001 respecto a los años siguientes, en donde aumento considerablemente, llegando hacer casi el doble de estos dos años. Respecto a esta población.

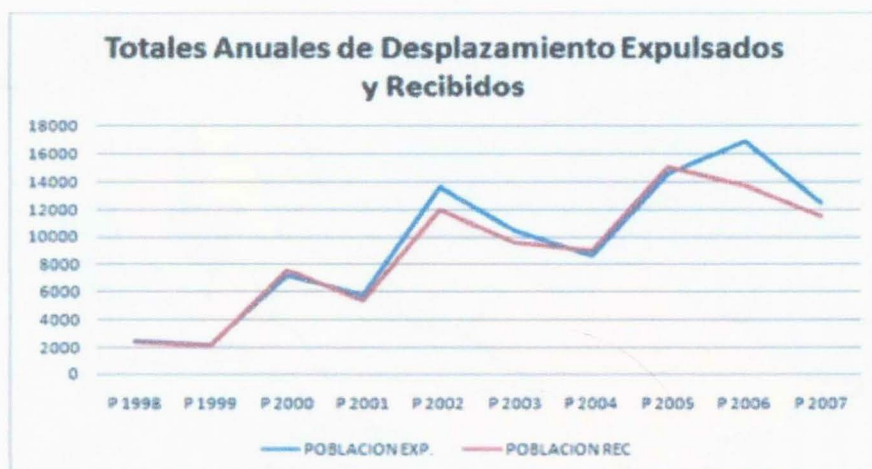


Figura 6 Total Anuales de desplazamientos expulsados y recibidos a 2007 departamento del Meta. Fuente: Acción Social<sup>33</sup>

La figura 6 muestra como el Desplazamiento tanto de expulsados como de recibidos, ha tenido una conducta irregular a lo largo de los años. Por un lado la población expulsada tuvo sus niveles más altos en los años de 2006, 2005 y 2002, siendo el 2006 el que más casos presento con 16.860. Mientras que la población recibida tuvo un comportamiento parecido los primeros años, hasta el 2002 donde empezó a disminuir, presentando un leve aumento en el 2005. Se puede observar

<sup>32</sup> DEPARTAMENTO ADMINISTRATIVO NACIONAL DE ESTADÍSTICA. DANE [En línea] Disponible en: <http://agregadosmayraminotta.blogspot.com/2011/03/desplazamiento-forzado-en-el.html> Citado el 11 de junio de 2012

<sup>33</sup> DESPLAZAMIENTO FORZADO EN EL DEPARTAMENTO DEL META EN LA DECADA DE 1998-2007 [En línea] Disponible en: <http://agregadosmayraminotta.blogspot.com/2011/03/desplazamiento-forzado-en-el.html> Citado el 13 de junio de 2012



como los dos casos de desplazamiento han tenido un comportamiento que ha tendido al aumento a lo largo de los años, donde las diferencias que se presentan entre estos no suelen ser en grandes cantidades.

## DEPARTAMENTO DE CAQUETÁ

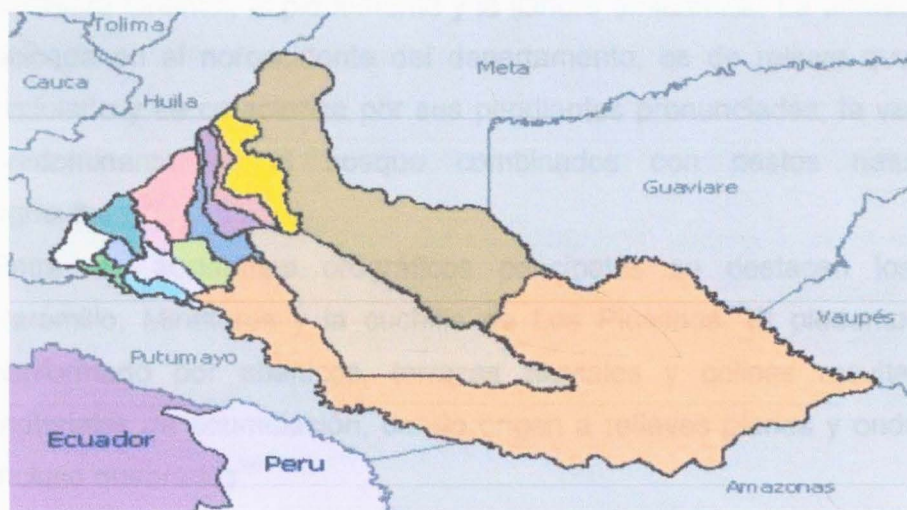


Figura 7 Departamento del Caquetá<sup>34</sup>

El Departamento de Caquetá está situado en el noroeste de la región de la Amazonia; localizado entre los  $00^{\circ}42'17''$  de latitud sur y  $02^{\circ}04'13''$  de latitud norte y los  $74^{\circ}18'39''$  y  $79^{\circ}19'35''$  de longitud oeste. Cuenta con una superficie de 88.965 km<sup>2</sup> lo que representa el 7.79 % del territorio nacional<sup>35</sup>.

Limita por el Norte con los departamentos del Huila y Meta, por el Este con los departamentos del Guaviare y Vaupés, por el Sur con el río Caquetá que lo separa de los departamentos del Amazonas y Putumayo, y por el Oeste con los

<sup>34</sup> CUADERNILLO DEPARTAMENTO DEL CAQUETA. [En línea] Disponible en: <http://es.scribd.com/doc/94357997/caqueta> Citado el 10 de junio de 2012.

<sup>35</sup> DEPARTAMENTO DEL CAQUETA. [En línea] Disponible en: <http://www.todacolombia.com/departamentos/caqueta.html> Citado el 15 de junio de 2012

departamentos del Cauca y Huila. Tiene una población de 420.337 en el 2005 según el DANE<sup>36</sup>.

El teatro operacional del departamento está dado por las condiciones fisiográficas, hidrografía y clima destacándose en el departamento los siguientes:

- Está definido por tres unidades fisiográficas: el flanco oriental de la cordillera Oriental, el piedemonte y la llanura amazónica. La unidad andina, ubicada en el noroccidente del departamento, es de relieve quebrado a ondulado y se caracteriza por sus pendientes pronunciadas; la vegetación predominante es el bosque combinados con pastos naturales y agricultura.<sup>37</sup>
- Entre los accidentes orográficos principales se destacan los cerros Paramillo, Miraflores y la cuchilla de Los Picachos. El piedemonte está conformado por abanicos, terrazas aluviales y colinas resultantes de materiales de acumulación, dando origen a relieves planos y ondulados e incluso quebrados<sup>38</sup>.
- El sistema hidrográfico del Caquetá es extenso y las corrientes corren en dirección noroeste - sureste al Amazonas por intermedio de los ríos Apaporis y Caquetá (se destacan los ríos Caguán, Orteguzza, Yarí, Camuya, Cuemaní, Mesay, Peneya, Pescado y Sinsuya<sup>39</sup>).
- Las lluvias determinan áreas pluviométricas de noroeste a sureste<sup>40</sup>.

El departamento tiene dos vías principales; una de ellas la Marginal de la selva, otra atraviesa el territorio de noreste a suroeste, y la interdepartamental comunica

---

<sup>36</sup> DEMOGRAFIA. [En línea] Disponible en:

[http://www.corpoamazonia.gov.co/Region/Caqueta/Caq\\_Cultural.htm](http://www.corpoamazonia.gov.co/Region/Caqueta/Caq_Cultural.htm) Citado el 15 de junio de 2012

<sup>37</sup> DEPARTAMENTO DEL CAQUETA. [En línea] Disponible en:

<http://www.todacolombia.com/departamentos/caqueta.html> Citado el 15 de junio de 2012

<sup>38</sup> *Ibíd.*

<sup>39</sup> IDEAM [En línea] Disponible en: <http://institucional.ideam.gov.co/jsp/index.jsf> Citado el 15 de junio de 2012

<sup>40</sup> DEPARTAMENTO DEL CAQUETA. [En línea] Disponible en:

<http://www.todacolombia.com/departamentos/caqueta.html> Citado el 16 de junio de 2012



el departamento con Neiva y la capital de la República<sup>41</sup>. La red de carreteras no cubre el centro y este del departamento, por lo que allí la vía fluvial se constituye en el medio más importante de comunicación. Dispone de un total de 7 aeropuertos pequeños y numerosas pistas.

### **Factores de riesgo**

Los cinco factores de riesgo más frecuentes en este departamento son: disfunción familiar o problemas en la red de apoyo primaria (54,3%), desplazamiento forzado (38,7%), problemas económicos, vivienda (36,6%), exposición directa a conflicto armado (22,9) y fallecimiento de un familiar o persona significativa (19,1%)<sup>42</sup>.

A la problemática socio económica del departamento derivada de la economía basada en cultivos ilícitos y la política gubernamental implementada para su control, se unen los problemas derivados de la lucha de intereses entre grupos armados que dificulta aún más la vida de los habitantes del Guaviare, quienes han debido abandonar sus pertenencias en los últimos años.

Los altos índices de violencia, el aumento de víctimas, el minado indiscriminado y la vida en un país donde 60% de sus ciudadanos viven por debajo de la línea de pobreza, entre otros factores alarmantes, hacen imperativo el desarrollo de un plan nacional de educación y acciones concretas que llame la atención sobre el grado de vulnerabilidad al que se encuentra expuesta la sociedad en especial este departamento que también concentra cifras altas de desplazamiento causado por la violencia.

“Según cifras de la Oficina de Paz del Departamento de Caquetá, cerca de 100 mil familias de Caquetá son personas en situación de desplazamiento. Alrededor del 25 al 30 por ciento se asienta en el municipio de

<sup>41</sup> INSTITUTO NACIONAL DE VIAS. Departamento del Caqueta [En línea] Disponible en: [http://www.invias.gov.co/invias/hermesoft/portaIIG/home\\_1/recursos/01\\_general/contenidos](http://www.invias.gov.co/invias/hermesoft/portaIIG/home_1/recursos/01_general/contenidos) Citado el 15 de junio de 2012

<sup>42</sup> SALUD MENTAL EN EL CONFLICTO COLOMBIANO: "3 veces víctimas" [En línea] Disponible en: [http://www.diariosalud.net/index2.php?option=com\\_content&do\\_pdf=1&id=20180](http://www.diariosalud.net/index2.php?option=com_content&do_pdf=1&id=20180). Citado el 16 de junio de 2012



Florencia. Los principales actores del desplazamiento continúan siendo en un alto porcentaje los grupos emergentes del paramilitarismo (las llamadas Bancrim) y las guerrillas. Frente a esta situación, organizaciones de la sociedad civil adelantan procesos de organización y de fortalecimiento de éstas, en miras a contrarrestar el flagelo”<sup>43</sup>.

## DEPARTAMENTO DE GUAVIARE

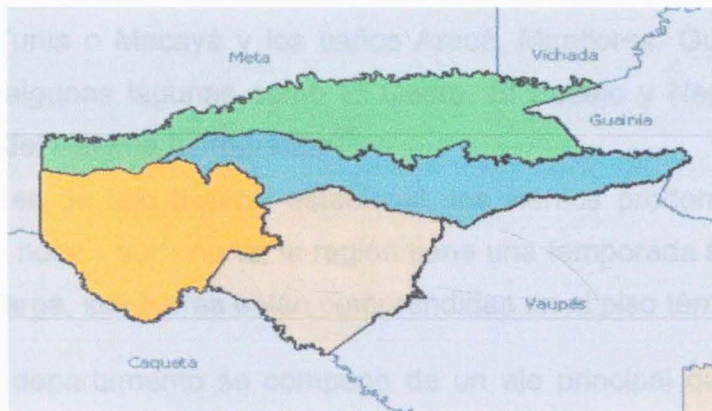


Figura No 8 Departamento del Guaviare<sup>44</sup>

El Departamento de Guaviare está situado en la parte oriental del país, en la región de la Amazonía, localizado entre los 00°39'21" y 02°55'33" de latitud norte y entre los 69°59'45" y 73°39'48" de longitud oeste. Cuenta con una superficie de 42.327 km<sup>2</sup> lo que representa el 3.7 % del territorio<sup>45</sup>. Limita por el Norte con los departamentos de Meta y Vichada, por el Este con Guainía y Vaupés, por el Sur

<sup>43</sup> Crítica situación de desplazamiento en Caquetá [En línea] Disponible en: <http://www.ellider.com.co/2011/03/28/critica-situacion-de-desplazamiento-en-caqueta/> Citado el 28 de agosto de 2012

<sup>44</sup> Cuademillo Departamento del Guaviare. [En línea] Disponible en: <http://www.siju.gov.co/indicadores/downloads/departamentos/guaviare.pdf> Citado el 15 de junio de 2012

<sup>45</sup> DEPARTAMENTO DEL GUAVIARE. [En línea] Disponible en: <http://www.todacolombia.com/departamentos/guaviare.html> Citado el 15 de junio de 2012

con Caquetá y Vaupés, y por el Oeste con Meta y Caquetá. Tiene una población de 65.935 en el 2005 según el DANE<sup>46</sup>.

El teatro operacional del departamento está dado por las condiciones fisiográficas, hidrografía y clima destacándose en el departamento los siguientes:

- Predominan las tierras planas o ligeramente onduladas<sup>47</sup>.
- El departamento está dividido por las cuencas hidrográficas de los ríos Orinoco y Amazonas; sus principales afluentes son los ríos Itilla y Unilla, Ajajú y Tunia o Macayá y los caños Aracá, Miraflores, Guacarú, Bacatí y Macuje; algunas lagunas como El Cedro, El Espejo y Negra hacen parte también del sistema hidrográfico<sup>48</sup>.
- El clima es de tipo tropical estacional; los vientos predominantes son en dirección norte - sur - norte; la región tiene una temporada seca corta y una lluviosa larga, sus tierras están comprendidas en el piso térmico cálido<sup>49</sup>.

La red vial del departamento se compone de un eje principal que comunica los municipios de San José, El Retorno y Calamar, y una red secundaria que conecta las inspecciones de policía con las cabeceras de mayor importancia económica; esta misma vía conecta al departamento con la red vial nacional entre San José del Guaviare y Granada (Meta).

El río Guaviare permite la navegación de embarcaciones mayores y menores; cuenta con una inspección fluvial, ubicada en San José del Guaviare. El servicio aéreo constituye uno de los principales medios de comunicación; se presta a través de 2 aeródromos ubicados en los municipios de San José del Guaviare y

---

<sup>46</sup> Nuestro departamento. [en línea] Disponible en.

<http://www.guaviare.gov.co/nuestromunicipio.shtml?apc=mx-x-1-&s=m&m=I> Citado el 15 de junio de 2012

<sup>47</sup> Instituto Geográfico Agustín Codazzi- [En línea] Disponible en <http://www.igac.gov.co> Citado el 15 de junio de 2012

<sup>48</sup> GOBERNACION DEL GUAVIARE. [En línea] Disponible en:

<http://www.todacolombia.com/departamentos/guaviare.html> Citado el 15 de junio de 2012

<sup>49</sup> TODA COLOMBIA. Departamento del Guaviare [En línea] Disponible en:

<http://www.todacolombia.com/departamentos/guaviare.html> Citado el 16 de junio de 2012

Miraflores que los comunican entre sí, con los de la región y con la capital de la República<sup>50</sup>.

### Desplazamiento forzado en el Guaviare

De las 1.200 familias de desplazados que se encuentran actualmente en el Departamento del Guaviare y han sido contactadas por el Sistema RUT ha sido posible determinar que la mayoría (86.42%) provienen de municipios dentro del mismo departamento y se han ubicado casi todas en San José del Guaviare<sup>51</sup>.

El 74% de las familias desplazadas, ubicadas en la actualidad en el departamento del Guaviare, atribuye como causantes del desplazamiento a la guerrilla, específicamente a las FARC y declara que el mecanismo utilizado para forzar su desplazamiento fueron las amenazas en el 60% de los casos<sup>52</sup>.

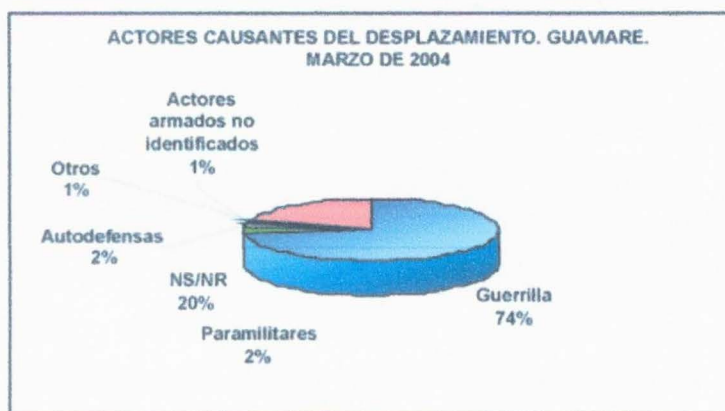


Figura 9 Actores causantes del desplazamiento en Guaviare 2004<sup>53</sup>.

<sup>50</sup> GOBERNACION DEL GUAVIARE. [En línea] Disponible en: <http://www.guaviare.gov.co/sitio.shtml?apc=B--1--&x=1378175> Citado el 16 de junio de 2012

<sup>51</sup> Sistema de Información RUT. Marzo de 2004

<sup>52</sup> UNA MIRADA SOBRE EL DESPLAZAMIENTO FORZADO EN EL DEPARTAMENTO DEL GUAVIARE. [En línea] Disponible en: [http://www.disaster-info.net/desplazados/informes/rut/21/rut21\\_03desplazguaviare.htm](http://www.disaster-info.net/desplazados/informes/rut/21/rut21_03desplazguaviare.htm) Citado el 16 de junio de 2012

<sup>53</sup> Sistema de Información RUT. [En línea] Disponible en: [http://www.disaster-info.net/desplazados/informes/rut/21/rut21\\_03desplazguaviare.htm](http://www.disaster-info.net/desplazados/informes/rut/21/rut21_03desplazguaviare.htm) Citado el 16 de junio de 2012



Analizando la situación de las personas desplazadas se observa que más del 57% de la población está representada en niños y jóvenes de menos de 20 años, de los cuales solo el 50% de quienes estudiaban lo pueden hacer después del desplazamiento<sup>54</sup>. Por lo anterior se debe implementar una política fuerte para garantizar la cobertura en educación a esta población en todos los niveles, incluyendo la media técnica donde se formen bachilleres con las habilidades y destrezas que los habilite para ejercer un oficio que les permita generar ingresos inmediatamente terminen sus estudios.

---

<sup>54</sup> RUT. Una Mirada Sobre El Desplazamiento Forzado En El Departamento Del Guaviare. [En línea]  
Disponibile en: [http://www.disaster-info.net/desplazados/informes/rut/21/rut21\\_03desplazguaviare.htm#\\_211](http://www.disaster-info.net/desplazados/informes/rut/21/rut21_03desplazguaviare.htm#_211)  
Citado el 15 de junio de 2012

### CAPITULO III

#### **IMPACTO DE LOS TRES TIPOS DE ESTRATEGIAS DESARROLLADAS EN LA FUERZA DE TAREA OMEGA: TERRESTRE, AÉREA Y FLUVIAL EN LA CAPACIDAD OPERATIVA DE LAS FF.MM**

En Colombia los efectos de la globalización influyen en diferentes contextos, en especial lo referente a la parte operacional, esto viene generando cambios significativos en la utilización de métodos de guerra, estrategia y los escenarios del y conflicto armado donde el militar juega un papel muy importante. Este fenómeno mundial estimula a las instituciones legalmente constituidas como el Ejército Nacional a mejorar sus prácticas y métodos operacionales, ya que el escenario del conflicto armado es fácilmente compartido a nivel global.

Al hablar del conflicto socio político colombiano, normalmente se hace referencia a las consecuencias negativas que todo el mundo conoce como el secuestro, la extorción, las drogas, la violencia, las masacres, entre otros. En este sentido, la Corte Penal Internacional en Colombia, cumple una función primordial en el conflicto armado, teniendo en cuenta que uno de sus principales objetivos es el de ayudar a los gobiernos a desarrollar nuevas estrategias para afrontar un conflicto siempre cambiante y a grupos terroristas que utilizan la droga como fuente de financiamiento, siempre dentro del marco de los Derechos Humanos y el Derecho Internacional Humanitario.

Desde este enfoque, el Ejército Nacional de Colombia desarrolla estrategias operacionales para lograr alcanzar los objetivos trazados por el Comando Superior, el alto mando con la necesidad de cumplir con su compromiso institucional de salvaguardar el territorio nacional de los grupos armados al margen de la ley toma la decisión de crear la Fuerza de Tarea "OMEGA".

La principal estrategia utilizada por la Fuerza de Tarea "OMEGA" es la de trabajar conjuntamente para fortalecer las fusiones que existen en fuerza terrestre, aérea y marítima, teniendo en cuenta que el impacto militar de las operaciones efectuadas en contra de las FARC durante los últimos años, la cual ha sido fulminante y exitosa. El éxito se atribuye por una parte a que han contado con información de inteligencia de la Policía Nacional y por otra, con el apoyo efectivo de la Fuerza Aérea Colombiana.

La fuerza de tarea de Omega ha sido la responsable de dar los últimos golpes más contundentes contra las FARC en el sur del país, gracias a estas operaciones y al trabajo conjunto han caído alias "el negro Acacio", alias "Yemirson", comandante del frente 53 y alias "el negro Antonio"; la muerte de alias "el mono joyoy", es una muestra clara de la efectividad de la inteligencia militar y las nuevas técnicas de combate asimétrico implementadas por este grupo especial de fuerzas especiales.

Además, durante estas operaciones han sido abatidos un gran número de narcoterroristas y se ha incautado abundante material de guerra. Por esta razón, la Institución continuará desplegando su poder ofensivo a lo largo y ancho del territorio nacional, con el fin de frenar el actuar delictivo de los grupos narcoterroristas.

La Fuerza de Tarea Conjunta Omega ha demostrado que su esfuerzo y tarea no solo ha estado enfocada a la seguridad y el respeto de los derechos de la población de las áreas en las que hace presencia; se ha comprometido en el desarrollo de nuevas oportunidades para la población y ha buscado caminos para que las personas vivan alejadas de la fuente de financiación que ofrecen los



terroristas, “así como de las de las armas y las filas de los grupos al margen de la ley”<sup>55</sup>.

Por último, la sociedad colombiana debe tener en cuenta que la Fuerza de Tarea Conjunta “OMEGA” se acerca cada vez más a su objetivo de neutralizar el accionar delictivo de todos los frentes de las FARC que hacen presencia en el territorio nacional.()

---

<sup>55</sup> [ En línea] Disponible en: <http://www.cenae.mil.co/wap/index.php?idcategoria=324449> citado el 25 de junio de 2012

## CAPITULO IV

### AVANCES EN CAPACIDAD OPERATIVA DE LAS FF.MM DESDE EL NACIMIENTO DE LA FUERZA DE TAREA CONJUNTA OMEGA

Teniendo como principal Objetivo de la Fuerza de Tarea OMEGA: Consolidar el Control Territorial y Fortalecer el Estado de Derecho en todo el Territorio Nacional. Este objetivo sumado a una serie de noticias que forman parte de las acciones destacadas, permiten analizar y visualizar de forma concreta, específica y acertada del avance significativo, y positivo de todos los resultados operacionales y gran eficacia que ha demostrado la implementación y puesta en marcha de la Fuerza de Tarea Omega.

Su corta trayectoria histórica está marcada por acciones que han traído grandes triunfos al país en regiones como Guaviare, Vichada, Cundinamarca, Caquetá, Meta y la Región Andina; las cuales, se han beneficiado con los resultados de sus operaciones y sus gestas victoriosas, reconocidas dentro y fuera del país.

Desde su inicio y hasta la fecha hoy, se puede afirmar con absoluta certeza que la activación de la fuerza de tarea Omega fue la respuesta adecuada al clamor de millones de colombianos que no soportan mas el continuo crecimiento de las FARC; que han venido destruyendo y asolando nuestro país constituyéndose en símbolo de la reestructuración y modernización de las Fuerzas Militares.

Muestra de su gran capacidad son las operaciones desarrolladas; todas ellas de enorme trascendencia nacional entre las cuales cabe resaltar algunas operaciones exitosas como: Conquista, Tormenta, Berlín, Gato Negro, Santuario y la operación 'Sodoma'; de las que sería extenso enunciar sus resultados en cuanto a la captura y muerte en combate de cabecillas y guerrilleros rasos, así como las toneladas de material incautado en explosivos y víveres.

La "Campaña JM" para su cumplimiento se conformó en la Fuerza de Tarea Conjunta "OMEGA"; con unidades de la Armada Nacional, la Fuerza Aérea, cinco Brigadas Móviles y la responsabilidad del esfuerzo principal asignado a las tropas élite de la Fuerza de Despliegue Rápido.

Con la confianza generada por los excelentes resultados alcanzados, las Unidades de la FUDRA son enviadas al corazón de las Farc, en la zona del Yari y la Macarena; allí donde se encontraba ubicada la retaguardia estratégica de esta organización terrorista; en esta región se localizó y destruyó la industria de armas de la selva, donde se fabricaban en grandes cantidades morteros y explosivos, también se encontraban los campamentos más importantes con todos los lujos que los dineros del narcotráfico pueden brindar y las carreteras construidas en medio de la selva las cuales les permitían transitar y desplazarse a cualquier lugar para producir y comercializar la coca o transportar armamento.

Toda esta infraestructura y grandes centros de acumulación logística han sido destruidos, los éxitos alcanzados son evidentes, razón por la cual y en cumplimiento de la última fase de la guerra, la FUDRA tiene la difícil misión como parte de la FTC OMEGA de adelantar la Campaña de Consolidación que le permitirá finalmente a todos los Colombianos ver derrotadas a las Farc.

En el cumplimiento de la misión, lamentablemente han perdido la vida muchos de los valientes hombres, otros tantos han sufrido graves heridas, a todos ellos rendimos el más sentido reconocimiento y a sus familiares, el honor de haber entregado un héroe como ofrenda suprema para la construcción de un futuro libre y en paz para todos los colombianos. De todo lo anterior se puede concluir que fue muy acertado la creación de la fuerza de tarea Omega ya que han sido desde su nacimiento una fuerza de tarea exitosa proporcionando grandes golpes a los grupos criminales que afectan a nuestro país engrandeciendo la capacidad operativa de la Fuerza Militares.



#### 4. METODOLOGIA

El trabajo desarrollado se hizo bajo la metodología de investigación documental, definida esta como: “un análisis de la información escrita sobre un determinado tema, con el propósito de establecer relaciones, diferencias, etapas, posturas o estado actual del conocimiento respecto al tema objeto de estudio”<sup>56</sup>.

Dentro de los tipos de investigación documental, se encuentra la investigación informativa la cual es: “una panorámica acerca de la información relevante de diversas fuentes confiables sobre un tema específico, sin tratar de aprobar u objetar alguna idea o postura. Toda la información presentada se basa en lo que se ha encontrado en las fuentes.”<sup>57</sup>

Partiendo de las premisas anteriores, la presente investigación se desarrollo para interpretar y comprender los efectos que la Fuerza de Tarea Conjunta OMEGA ha tenido sobre el país y la consolidación de la seguridad democrática. Se hizo un análisis de las fuentes encontradas para así posteriormente, proyectar la importancia de esta fuerza y la conveniencia de la creación de estas fuerzas de tarea conjunta.

---

<sup>56</sup> BERNAL, César Augusto. Metodología de la investigación para administración y economía. Santafé de Bogotá: Prentice Hall.2000. p. 111.

<sup>57</sup> Técnicas de la investigación. [En línea] Disponible en: <http://www.universitas.net.ve/biblioteca/datados/documental.pdf> Citado el 28de agosto de 2012

## CONCLUSIONES

- Las características geográficas del terreno dificultan las operaciones militares, debido principalmente al aislamiento de los puntos de interés versus la carencia de vías de acceso.
- Esta región es un polo de desarrollo económico muy valioso para el país, en general su explotación ha sido mínima, tiene muchísimas riquezas y recursos naturales.
- Con la continuidad de las operaciones desarrolladas por la Fuerza de Tarea Omega, se ha logrado la debilitación política y militar de las FARC fracturando su centro estratégico
- Se recomienda gestionar ante el Ministerio de Educación el mejoramiento de los Centros de Educación Superior y ante el Ministerio de Protección Social, el mejoramiento del servicio de salud de media y alta complejidad, con el fin de facilitar una adecuada y oportuna atención a la población de la región.
- Las vías de comunicación internas están en un bajo nivel, algunas regiones no tienen la posibilidad de sacar sus productos, lo que genera un estancamiento en la productividad local, generando pérdida de oportunidades para sacar sus productos a otros mercados debido a los altos costos de operación y logístico como consecuencia del estado de las vías de comunicación, es importante lograr la intercomunicación entre los diferentes municipios para mejorar la economía de la región.
- Las condiciones malsanas de la selva húmeda tropical ponen constantemente en peligro la salud de los combatientes, situación que causa gran cantidad de bajas en las filas.
- Los efectos del Narcotráfico con respecto a los cultivos ilícitos han generado en la población una reacción negativa en cuanto al desarrollo de cultivos lícitos y ganadería, debido a que la rentabilidad que obtenían con los cultivos ilícitos era alta y sin mayor esfuerzo.
- El modus-operandi (guerra de guerrillas), del enemigo, se ve favorecido, por los grupos narcoterroristas, al no tener interés en atacar se repliegan en espera del

ataque de la Fuerza Pública. Por lo que se deben crear estrategias ofensivas, para minimizar el accionar delictivo de estas organizaciones.

- Se requiere la consolidación de las zonas urbanas debido a que las cabeceras municipales de los municipios están en ese proceso, pero el área urbana está pendiente por una consolidación real.
- El abandono estatal es evidente, en el desarrollo vial y de comunicación de la jurisdicción, no se ha dado una política real de manejo de cultivos y de salida de los productos desde regiones remotas del área por falta de vías de comunicación y mal manejo de recursos, esto hace que no se dé un crecimiento real de la región, perdiendo oportunidades y explotación de recursos en diferentes áreas, no hay inversión externa en la región debido al mismo abandono de la región.
- Las fuerzas militares siempre deben trabajar en coordinación de los demás campos del estado (social, político y económico). Lo anterior con el propósito de ejercer una verdadera presencia del estado; y que la población del área asignada simplemente no nos vea como un organismo del estado, que cumple una función pasajera, de ahí que en continuas oportunidades se evidencia una posición hostil hacia la Fuerza Pública.
- La consolidación de la presencia del Estado es fundamental para que los sitios que han sido conquistados por la Fuerza Pública, no sean objeto nuevamente de la presencia terrorista.
- A pesar que la región posee un importante potencial para el desarrollo económico, este ha sido poco aprovechado y se ha visto afectado y desperdiciado como consecuencia de la presencia del sistema rival.



## RECOMENDACIONES

1. Este estudio se debe tener en cuenta para la creación e implementación de las nuevas Fuerzas de Tarea, y de acuerdo el estudio realizado por el CREI donde se ubican fuertemente el sistema rival.
2. Estas nuevas Fuerzas de Tarea deben ser integrales y se les deben prestar todos los apoyos logísticos, con el fin de garantizar que cumplan los objetivos trazados.
3. Solicitar que la Escuela Superior de Guerra, remita el presente trabajo al Comando General de la Fuerzas Militares, dependencia que tiene la competencia para emitir las órdenes correspondientes para obtener la socialización del presente trabajo.
4. Para efectos de lograr que se tenga un buen conocimiento de la normatividad que rige las operaciones conjuntas, se recomienda que las Fuerzas incorporen en su plan de instrucción y entrenamiento la doctrina de este tipo de operaciones para que todos los cuadros y soldados reciban el entrenamiento necesario para obtener los mejores resultados y cumplir con los objetivos trazados por el comando superior.

## BIBLIOGRAFÍA

CEPRID, Bases militares gringas en Colombia, Cesar Estrada. Viernes 14 de agosto de 2009. [En línea] Disponible en: <http://www.armada.mil.co/?idcategoria=274671>

CENTRO NACIONAL DE ENTRENAMIENTO [En línea] Disponible en: <http://www.cenae.mil.co/wap/index.php?idcategoria=324449>

COLOMBIA, Comando General Fuerzas Militares, Información Comando 2011, Fuerza de Tarea Conjunta Omega. Bogotá, 2011. p 10

COLOMBIA. GOBERNACION DEL CAQUETA, Secretaria de Agricultura. [En línea] Disponible en: <http://caqueta.gov.co/index.php/gobierno/secretaria-de-agricultura>

CUADERNILLO DEPARTAMENTO DEL META. [En línea] Disponible en: <http://www.siju.gov.co/indicadores/downloads/departamentos/meta.pdf>

DEPARTAMENTO DEL CAQUETA. Plan de Desarrollo. Grandes Decisiones por un Caquetá Solidario y Productivo, 2010-2011. [En línea] Disponible en: [http://caqueta.gov.co/descargas/nuestros\\_planes/Plan\\_Developmento\\_2010\\_2011.pdf](http://caqueta.gov.co/descargas/nuestros_planes/Plan_Developmento_2010_2011.pdf).

DEPARTAMENTO DEL CAQUETA. [En línea] Disponible en: <http://www.todacolombia.com/departamentos/caqueta.html>

DEPARTAMENTO ADMINISTRATIVO NACIONAL DE ESTADÍSTICA. DANE [En línea] Disponible en: <http://agregadosmayraminotta.blogspot.com/2011/03/desplazamiento-forzado-en-el.html>

DANE. Sistema único de registro S.U.R. – Red de Solidaridad Social con base en las personas que se registran.

DEMOGRAFIA. [En línea] Disponible en: [http://www.corpoamazonia.gov.co/Region/Caqueta/Caq\\_Cultural.htm](http://www.corpoamazonia.gov.co/Region/Caqueta/Caq_Cultural.htm)

Fuerza de tarea conjunta Omega. [En línea] Disponible en: <http://www.urabaenlinea.com/noticias-del-pais-89/24868-fuerza-de-tarea-conjunta-omega.html>

IDEAM [En línea] Disponible en: <http://institucional.ideam.gov.co/jsp/index.jsf>

INSTITUTO GEOGRÁFICO AGUSTÍN CODAZZI- [En línea] Disponible en <http://www.igac.gov.co>

INSTITUTO NACIONAL DE VIAS [En línea] Disponible en: [http://www.invias.gov.co/invias/hermesoft/portallG/home\\_1/recursos/01\\_general/contenidos](http://www.invias.gov.co/invias/hermesoft/portallG/home_1/recursos/01_general/contenidos)

GOBERNACION DEL GUAVIARE. Así marcamos huella [En línea] Disponible en: <http://www.guaviare.gov.co/nuestromunicipio>

GOBERNACIÓN DE META. [En línea] Disponible en: <http://www.gobernaciondelmeta.gov.co>

POLICÍA NACIONAL. DIJIN. Estadística Delincuencial y Contravencional.2005

REVISTA FUTUROS. Colombia: cuerpos marcados, crímenes silenciados, No. 14, 2006 Vol. IV, Abril 23 de 2004. [En línea] Disponible en: <http://www.revistafuturos.info>.

REVISTA SEMANA. El año de la ofensiva, Diciembre 19 de 2004. [En línea] Disponible en: <http://www.semana.com/nacion/ano-ofensiva/83837-3.aspx>

REVISTA SEMANA. Plan Patriota. Febrero 05 de 2006 [En línea] Disponible en: [http://www.semana.com/wf\\_ImprimirArticulo.aspx?IdArt=92343](http://www.semana.com/wf_ImprimirArticulo.aspx?IdArt=92343) Citad el 26 de abril de 2012

REVISTA SEMANA. Guaviare bajo fuego, febrero 12 de 2006. [En línea] Disponible en: [http://www.semana.com/wf\\_ImprimirArticulo.aspx?IdArt=92343](http://www.semana.com/wf_ImprimirArticulo.aspx?IdArt=92343)

RINCON, Tatiana. Verdad Justicia y Reparación, la Justicia de la Justicia Transicional. Facultad de Jurisprudencia y Escuela de Ciencias Humanas. Bogotá: Editorial Universidad del Rosario, 2010, p. 19.

Plan de consolidación integral en la Macarena. [En línea] Disponible en: <http://www.ideaspaz.org/portal/images/stories/pdfs/macarenaweb.pdf>

Sistema de Información RUT. [En línea] Disponible en: [http://www.disaster-info.net/desplazados/informes/rut/21/rut21\\_03desplazguaviare.htm](http://www.disaster-info.net/desplazados/informes/rut/21/rut21_03desplazguaviare.htm)





BIBLIOTECA CENTRAL DE LAS FF. MM.

"TOMAS RUEDA VARGAS"



054649