



Africa y los conflictos actuales

Luis C. Ramirez L.

Trabajo de grado para optar al título profesional:

Curso de Estado Mayor (CEM)

Escuela Superior de Guerra "General Rafael Reyes Prieto"

Bogotá D.C., Colombia

T 136

306

FUERZAS MILITARES DE COLOMBIA
ESCUELA SUPERIOR DE GUERRA

CEM 1985

METODOLOGIA DE LA INVESTIGACION

TEMA: AFRICA Y LOS CONFLICTOS ACTUALES

Presentado Por: MY. LUIS CARLOS RAMIREZ L.

Bogotá, D.E. Marzo de 1985

INDICE

	Pag.
Sinopsis	I
Introduccion	1
I. Antecedentes Históaticos	4
Proceso de la Descolonización de Africa	4
Características Principales del Proceso Descoloni- zador	6
II. Africa y su Geopolítica	10
Delimitación Geopolítica del Espacio Africano	10
Importancia Geo-Económica del Africa Subsahariana	12
Estrategia Soviética en el Africa Subsahariana	14
III. Zonas Geoestrategicas del Africa	18
Zona Extremo Occidental	18
El Cuerno de Africa	19
Zona el Cono Sur Africa	22
IV. Organismos de Defensa en Africa	27
Organizacion para la Unidad Africana	27
El Comité de Liberación de la OUA	27
Liga Arabe	29
Bibliografía	31

AFRICA Y LOS CONFLICTOS ACTUALES
(SINOPSIS)

OBJETIVO: Identidad del Continente Africano, para el estudio de sus conflictos actuales, los cuales se han señalado en una forma general en el presente trabajo.

- I. Después de la Guerra viene el proceso descolonizador propiciado por la ONU y favorecido con fines distintos por Estados Unidos y la Unión Soviética.
- II. Delimitación del espacio africano y sus principales características, haciendo un análisis sobre la estrategia soviética en el Africa Subsahariana como ejemplo de lo que hace esta potencia en el continente.
- III. Dentro del espacio geográfico del Africa señalamos tres zonas de gran interés geoestratégico, que se pueden definir como los vértices del triángulo: son Extremo Occidental, Zona Cuerno de Africa y Zona del Cono Sur.
- IV. Para tratar de resolver y darle soluciones acordes a cada uno de los problemas, los países que han logrado su independencia, se han creado organizaciones como la OUA y la Liga Arabe, con la esperanza de lograr soluciones a los conflictos.

INTRODUCCION

Para conocer los conflictos de un país, continente o región es necesario investigar su origen y el significado de su nombre; por eso iniciamos nuestro tema preguntándonos Qué es Africa?, esta pregunta constituye un enigma para el mundo ya que son confusos los orígenes de la negritud de su raza, la personalidad, el panafricanismo, el colonialismo y hasta la misma liberación; por lo tanto, es necesario penetrar en estos problemas y así poder conocer el origen de los conflictos y de la problemática actual del continente Africano. Para esto, debemos echar una mirada a la voluminosa literatura que sobre la historia, la geografía y geopolítica nos cuentan sobre la problemática del continente, el cual carece de unidad étnica, religiosa y hasta cultural.

Para descifrar todo este conjunto de problemas, es necesario dar un vistazo a la historia de la civilización africana a través de los siglos hasta nuestra era, pasando, lógicamente, por uno de los principales puntos de partida como fué el proceso de la descolonización del Continente hasta ubicarnos en los conflictos actuales, ya que Africa está enfrascada en una verdadera y permanente lucha por la supervivencia de sus pueblos causada por las agresiones armadas, tanto soviéticas como imperialistas, como parte de sus estrategias de dominación mundial, que permanente están realizando en unión de sus más fieles amigos, ejerciendo toda clase de presiones, tanto económicas co-

mo de orden militar, sobre los países del Africa.

Una vez sucedidos los problemas de la descolonización, observamos - que los conflictos existentes en el continente Africano son reflejo de un fenómeno en el que inicialmente se denominó como la lucha bipolarizada entre U.S.A. y la U.R.S.S.; pero para ésta época ya existe una lucha multipolarizada o sea que, además de la intervención de las dos potencias, están en lucha países como Japón, China y los países del Mercado Común Europeo.

Debido a lo complejo de los conflictos existentes en el continente - es necesario centralizar nuestro tema sobre la intervención de las potencias en los puntos de mayor importancia estratégica en Africa - los cuales para este estudio se han determinado como zonas geográficamente demarcadas, así: una primera zona "El extremo Occidental del Africa Subsahariano", que comprende entre países y puntos estratégicos a Guinea - Bissne - Nigeria - Congo y Cabo Verde; la segunda es la determinada por los países que comprenden "El Cuerno de Africa" y cuya importancia estratégica se reduce a la posesión dominante que se tenga sobre el estrecho de Bab-el-Mambe, que une al Mar Rojo con el Golfo de Aden, principal ruta marítima entre el oriente y occidente.

Por último, dentro de nuestro estudio analizamos la otra zona en conflicto denominada como "El Cono Sur Africano", y cuyo valor estratégico

co lo constituye el vértice sur del continente, ya que se encuentra una de las principales rutas marítimas del mundo, como lo es el Cabo de la Buena Esperanza, paso obligado entre el Océano Indico y el Atlántico Sur; además, dentro de esta Zona encontramos países con multitud de problemas sociales, económicos y raciales tales como - Angóla, Mozambique, Rodhesia y Sudafrica entre otros.

Al señalar en nuestro trabajo tan sólo estas zonas en conflicto es escasamente un muestreo de lo complejo e indescifrable que es el con tinente Africano para el Mundo y la civilización actual.

ANTECEDENTES HISTORICOS

A. PROCESO DE LA DESCOLONIZACION DE AFRICA

Para iniciar nuestro estudio de los actuales conflictos del Africa, partimos desde el momento en que termina la segunda guerra mundial en donde había en todo el continente africano no más de cuatro estados independientes: el aislado y milenario imperio de Etiopía, que salió de su cerrado aislamiento durante los años de la dominación italiana (1936-41) y que volvió a adquirir su independencia al ser liberado por los ingleses; la República de Liberia creada en 1847 por los negros¹, procedentes de los Estados Unidos, emancipados de la esclavitud que desearon salir del país; La Unión Sudafricana creada en 1909 por el parlamento británico con la categoría de dominio pero que hasta 1961 no se erigió en república, separándose de la comunidad británica; y Egipto, protectorado británico hasta 1936.

Después de la guerra viene el proceso descolonizador, propiciado por la ONU y favorecido, aunque con miras distintas, tanto por los Estados Unidos como por la Unión Soviética. Los Estados Unidos se declaran defensores de la libertad y de la autodeterminación de los pueblos africanos entran a suplantar a las naciones

colonizadoras de Europa para abrir nuevos mercados a tan absorbedora economía, la Unión Soviética con su política antiimperialista y anticapitalista busca la expansión del comunismo para lograr el dominio mundial.

El proceso de descolonización se inicia con la independencia de Libia² siendo oficialmente reconocida en 1951, pero logra alcanzar su punto culminante hasta el año 1960 en que además obtienen la independencia gran número de países africanos; en la actualidad suman 56 los países independientes del continente africano.

Tres regiones africanas son objeto de litigio o negociación para constituirse en estados independientes: Eritrea, Namibia y Sahara Occidental; el último estado que ha sido reconocido oficialmente como independiente es Rodesia.

La minoría ^{tarica} raza blanca de Rodesia³ declaró en 1965 unilateralmente la independencia, rechazando el ofrecimiento de Gran Bretaña de entregar el gobierno del país a la mayoría negra. Tal declaración fue considerada ilegal y la ONU pidió a sus miembros suspender toda relación diplomática o comercial con dicho país, no reconociéndolo como estado independiente; pero tras varios años de luchas y negociaciones, en 1980 se logró con intervención de la Gran Bretaña la entrega del poder a la mayoría negra y el reconocimiento de su independencia.

Namibia⁴ es el antiguo sudoeste Africano que fué colonia alemana hasta la primera guerra mundial, siendo administrado posteriormente por la Unión Sudafricana en calidad de mandato, en 1961 la ONU declaró que Sudáfrica había perdido todos los derechos sobre la región, pero en 1971 el Tribunal Internacional de la Haya dictaminó que la presencia de Sudáfrica en el país era ilegal, por esta razón Sudáfrica desconoció tales decisiones y continuó administrando el país, asimilándolo al régimen de sus provincias; ya en 1978 se acordó concederle la independencia.

El Sahara Occidental, después de que España se retira del territorio, hace un traspaso en 1975 la administración a Marruecos y Mauritania, siendo actualmente un campo de lucha, estando aún por decidirse el futuro del mismo, aspirando el Frente Polisario, con apoyos del exterior, a constituir la República Democrática del Sahara.

B. CARACTERISTICAS PRINCIPALES DEL PROCESO DESCOLONIZADOR

Después de ver el proceso de la descolonización de Africa se llega a concluir que existen varias características generales que se pueden concretar en los siguientes aspectos:

- Descolonización prematura
- Extrema fragmentación
- Creación de Estados inviables

- Fronteras artificiales
- Tendencias de los nuevos estados hacia regímenes autoritarios.

Todo proceso de colonización supone un desfase histórico entre el país colonizador y el colonizado, el primero se encuentra mejor adaptado que el segundo a las necesidades de una época, esto a causa de su superioridad cultural y técnica, que le proporciona los instrumentos necesarios para un mejor gobierno y administración del país colonizado y el aprovechamiento de sus recursos naturales; por lo tanto la colonización comporta un trasvase de cultura y de técnica del país colonizador al colonizado que tiende forzosamente a reducir el desfase histórico que ha sido su causa.

Cuanto a mayor desarrollo del desfase histórico mayor ha de ser el tiempo requerido para que la obra colonizadora dé sus óptimos frutos, podemos recordar rápidamente que la colonización de España por Roma duró cerca de ocho siglos, en tanto que la colonización europea de Africa alcanzó tan solo medio siglo; este tiempo ha de considerarse totalmente insuficiente para que el trasvase cultural se realice sobre varias generaciones, que hagan a un pueblo capaz de regir su propio destino en el marco histórico de la época actual.

La descolonización prematura del Africa⁵ ha dado lugar a los trá

gicos sucesos que han tenido por escenario los países recientemente independizados de sus colonizadores y que pueden resumirse en lo que se ha denominado "ley de la selva" que no es más que luchas tribiales, genocidios, pugnas por el poder con el frecuente recurso al asesinato para alcanzarlo, ejercicio autocrático, por no decir tiránico, del poder de sus dictadores patrocinados por una u otra potencia o país con tendencia al poder colonizador.

Esto ha ocasionado una fragmentación del continente en múltiples Naciones, sin verdadera entidad histórica ni geográfica, creando frecuentemente rivalidades entre países vecinos por causas raciales, políticas o económicas; algunos de estos Estados surgidos de la emancipación colonial de pequeños territorios no reúnen las necesarias condiciones para constituir naciones independientes, bien por su mínima extensión, por su escasa población, por la carencia de recursos o por ser enclaves aislados sin facilidad de comunicación.

Una de las causas a las que le atribuimos esta desestabilización fué al arbitrario reparto colonial⁶ llevado a cabo por el Acta de Berlín de 1885 en la cual no se tuvo en cuenta los límites naturales geográficos o étnicos. Las nuevas naciones africanas han respetado en general aquellos límites, manteniéndolos como fronteras, que por ser artificiales han dado origen a los frecuentes conflictos; tales como los sucesos internos de Ruanda, -

la guerra de Nigeria en la región secesionista de Biafra, con el casi total exterminio de su población y la guerra de Congo en el intento de secesión de Katanga que obligó a la intervención de los casos azules.

Aunque algunos Estados se proclamaron constitucionalmente democráticos, la democracia en el sentido europeo-occidental ha sido generalmente desplazada, siendo sustituida por regimenes autoritarios de poder personal, partido único o mando militar, a causa de la falta del nivel cultural, subdesarrollo económico, ansias de poder e inspiración y apoyo comunista de la mayoría de los "movimientos" de liberación.

NOTAS

¹CH. André Julien, Historia del Africa, (Buenos Aires, Editorial Eudeba, 1957), pag. 94-95.

²Frank Tenaille, División Política del Continente, Las 56 Afri cas, (Editorial Siglo XXI, 1981), pag. 31-35.

³Victor C. Ferkuis, Africa en Busca de su Identidad: Proceso de Descolonización de Rhodesia, Namibia y Sambia, (Editorial Hispanoamericana, 1957), pag. 180, 181 y 182.

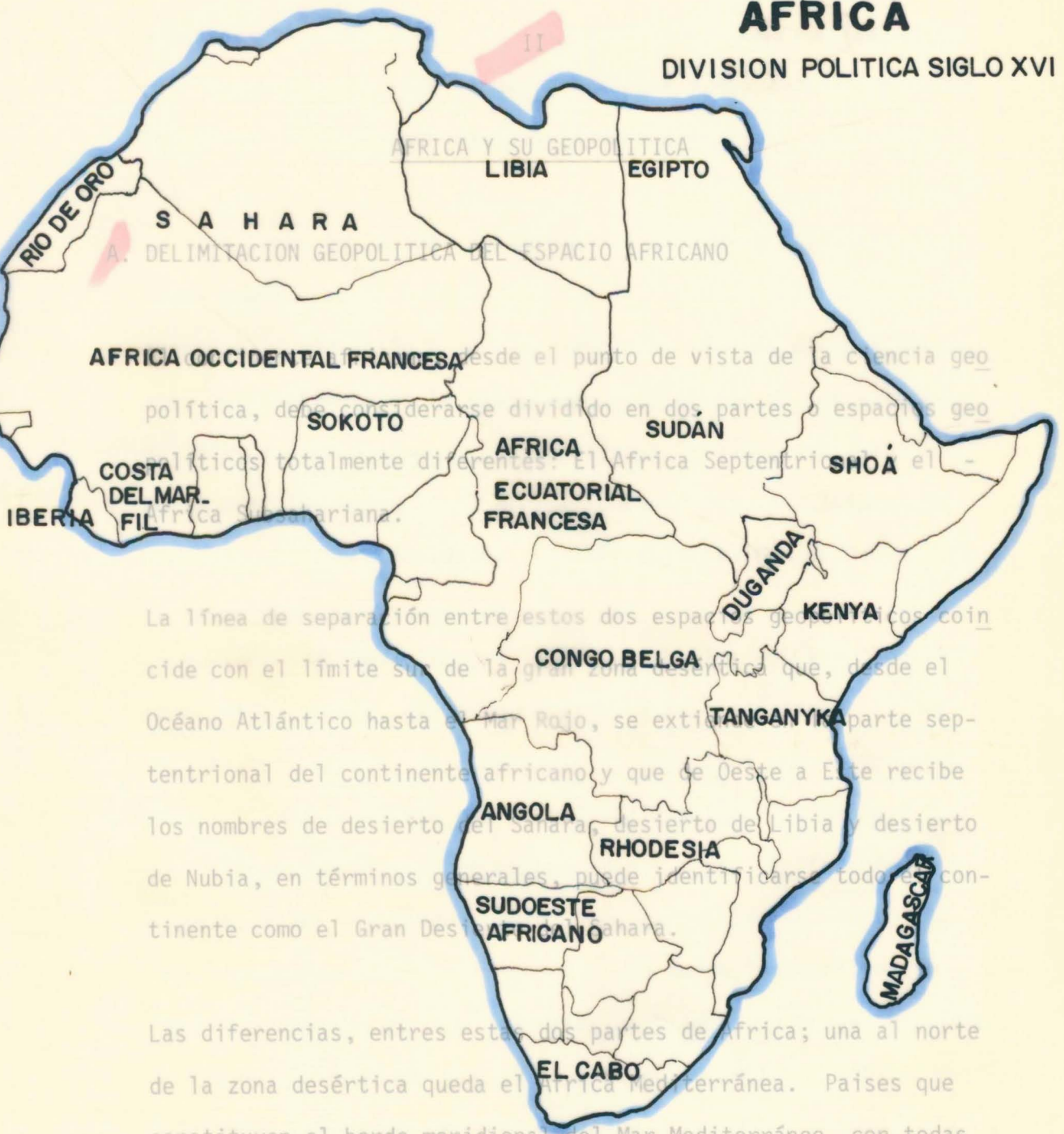
⁴Frank Tenaille, Resumen de Namibia, Las 56 Africas, (Editorial siglo XXI), 1981, pag. 188, 189 y 190.

⁵"Problemas de la Descolonización: Libia-Marruecos. Un Patrimonio Explosivo", Nueva Frontera, (1984), No. 500 pag. 25-27.

⁶Ch. André Julien, El Reparto de Africa, Historia de Africa, (Buenos Aires, 1957), pag. 97-101.

AFRICA

DIVISION POLITICA SIGLO XVI



AFRICA Y SU GEOPOLITICA
A. DELIMITACION GEOPOLITICA DEL ESPACIO AFRICANO

Desde el punto de vista de la ciencia geopolítica, debe considerarse dividido en dos partes o espacios geopolíticos totalmente diferentes. El Africa Septentrional o el Africa Subsahariana.

La línea de separación entre estos dos espacios geopolíticos coincide con el límite sur de la gran zona desértica que, desde el Océano Atlántico hasta el Mar Rojo, se extiende por la parte septentrional del continente africano y que de Oeste a Este recibe los nombres de desierto del Sahara, desierto de Libia y desierto de Nubia, en términos generales, puede identificarse todo el continente como el Gran Desierto del Sahara.

Las diferencias, entre estas dos partes de Africa; una al norte de la zona desértica queda el Africa Mediterránea. Países que constituyen el borde meridional del Mar Mediterráneo, con todas las características geográficas que dicho mar confiere en común a sus países ribereños. Su población es blanca, de raza mediterránea y religión Islámica¹. Son países que se encuentran fun

AFRICA Y SU GEOPOLITICA

A. DELIMITACION GEOPOLITICA DEL ESPACIO AFRICANO

El continente africano, desde el punto de vista de la ciencia geopolítica, debe considerarse dividido en dos partes o espacios geopolíticos totalmente diferentes: El Africa Septentrional y el - Africa Subsahariana.

La línea de separación entre estos dos espacios geopolíticos coincide con el límite sur de la gran zona desértica que, desde el Océano Atlántico hasta el Mar Rojo, se extiende en la parte septentrional del continente africano y que de Oeste a Este recibe los nombres de desierto del Sahara, desierto de Libia y desierto de Nubia, en términos generales, puede identificarse todo el continente como el Gran Desierto del Sahara.

Las diferencias, entres estas dos partes de Africa; una al norte de la zona desértica queda el Africa Mediterránea. Países que constituyen el borde meridional del Mar Mediterráneo, con todas las características geográficas que dicho mar confiere en común a sus países ribereños. Su población es blanca, de raza mediterránea y religión Islámica¹. Son países que se encuentran fun-

damentalmente sometidos a las tensiones políticas y estratégicas del llamado mundo árabe al que pertenecen y del espacio geoestratégico del Mediterráneo del que forman parte.

La otra parte es la zona desértica, si bien geográficamente presenta considerables diferencias con la franja mediterránea, y en cuanto a la población no pueden señalarse límites étnicos precisos; políticamente es la extensión hacia el sur de los Estados del Africa Septentrional, aunque algunos Estados, que vamos a considerar incluidos en el Africa Subsahariana, participan, en parte, de las peculiaridades geográficas y étnicas de dicha zona.

Al sur del Gran Desierto del Sahara y separada por él, geográfica y políticamente, del mundo mediterráneo, se extiende el Africa Subsahariana que, de atenerse a un simplista criterio étnico, podría llamarse, aunque con menos propiedad, Africa Negra. Su Población es en efecto predominantemente negra, perteneciente a diversas razas y subrazas; pero hay que considerar aparte: la raza etíope que, antropológicamente, no puede incluirse entre las razas negras; las fuertes minorías blancas de origen europeo, de algunos Estados del sur; y la aportación árabe al poblamiento de algunos países del oriente africano.

El Africa Subsahariana, área que estudiamos como uno de los principales conflictos actuales, está cruzada por el Ecuador, lo que

determina el clima ecuatorial de su parte central, y una pluviosidad elevada durante todo el año. Al norte y sur de la zona ecuatorial se extienden las zonas tropicales, de clima igualmente cálido, pero con mayores contrastes y cuyo régimen pluviométrico se caracteriza por una estación lluviosa en verano y una estación seca en invierno.

Esta región posee gran riqueza de minerales industriales y otras materias primas. Cuenta con yacimientos de petróleo (en Nigeria, Gabón y Angola)² y tiene una gran capacidad potencial de energía hidroeléctrica, la industria y las comunicaciones están muy poco desarrolladas en general.

B. IMPORTANCIA GEO-ECONOMICA DEL AFRICA SUBSAHARIANA

Las costas del Africa Subsahariana, abiertas al Océano Indico y al Atlántico Sur, están enmarcadas en un triángulo cuyos vértices son el Cabo Verde, el Cabo de Buena Esperanza y el Cabo de Guartifuí. Los contornos de estos tres vértices constituyen tres zonas de sumo interés geoestratégico. Constituyéndose en una cuña que puede cortar verticalmente al mundo en dos mitades aislando a Europa Occidental y América Atlántica del Oriente Medio y Lejano.

Las grandes rutas marítimas que unen al Medio y Lejano Oriente o

Las costas orientales de Africa con Europa y América Atlántica discurren, o bien por el Mar Rojo y Canal de Suez, para salir al Mediterráneo y a través del estrecho de Gibraltar buscar el Océano Atlántico Sur, doblando el Cabo de Buena Esperanza. Las rutas procedentes de las costas occidentales del Africa Subsahariana tienen su punto obligado en Cabo Verde. Incluso las rutas que unen Europa con América del Sur se encuentran flaqueadas desde este vértice avanzando de Africa en el Atlántico. Hay que tener en cuenta la importancia vital de estas rutas para Occidente.

La ruta que atraviesa el Canal de Suez puede ser fácilmente interrumpida a la entrada o salida del Mar Rojo. No queda otra alternativa, en este caso que utilizar la ruta del Cabo. Esta ruta es el medio de transporte de los grandes petroleros procedentes del Golfo Pérsico, que no caben por el Canal de Suez, o sea que transporta el 80% de los abastecimientos de petróleo para Occidente y el 70% de materias primas que se importan siguen esta ruta.

No solo por su situación, sino también por sus recursos naturales es de vital importancia el Africa Subsahariana para Europa Occidental. La mayor parte de la riqueza minera africana está en su mitad meridional. La dependencia de Europa de las materias primas africanas, productos tropicales y minerales industriales, es previsible que siga en aumento.

3 6 8 9 7 .

C. ESTRATEGIA SOVIETICA EN EL AFRICA SUBSAHARIANA

Al exponer en líneas generales las Estrategias que esta utilizando la Unión Soviética se califica como estrategia global por ser de ámbito mundial y total por abarcar todos los campos de la Estrategia.

Al clasificar el Africa Subsahariana como parte del "Tercer Mundo", sobre el que la URSS quiere influir política y económicamente, ya que esta área es fuente de materias primas y de rutas de abastecimiento de petróleo para Occidente circundan sus costas, pero los comunistas al conocer el vacío creado por la prematura descolonización y los múltiples conflictos a que ha dado lugar ha proporcionado a la URSS un campo abierto para su acción y su presencia militar en el espacio terrestre y marítimo de este subcontinente.

Para conocer sus orígenes es necesario hacer un recuento histórico de la actual intervención soviética en Africa, considerándola como una ambición rusa que se exterioriza desde el nacimiento de su nacionalidad, aunque a pequeña escala y sin resultados positivos.

A comienzos del presente siglo el General Bóer es derrotado por los ingleses manteniendo las negociaciones con diplomáticos del

Zar Nicolas II, pidiéndoles dinero y armas para facilitar una rebelión de negros y Bóers contra los ingleses en Suráfrica, proponiendo que tras la derrota inglesa el Zar sería el "Soberano del Africa del Sur y Central".

Para 1945 Stalin³ pedía oficialmente a sus aliados en la segunda guerra mundial un fideicomiso sobre la Tripolitania arrancada a los italianos y una base en el Mar Rojo, que le negaron.

Después de la segunda guerra mundial la política africana de la URSS ha atravesado dos fases principales: la primera hasta 1955, donde muestra su interés por las luchas coloniales y donde pone en aprietos al Occidente al tratar de dividir a los aliados, asegurando que Estados Unidos quería dominar la Economía de Africa, además organiza el Centro de Estudios Africanos en la URSS en donde realiza un proselitismo comunistas entre los estudiantes africanos en Europa.

Desde la conferencia de Bandung en 1955 en la que por primera vez se reunieron representantes de 24 países afro-asiáticos para iniciar una política común de anticolonialismo y neutralismo; los comunistas ven que su influencia en Africa dependía de su cooperación con los movimientos nacionalistas, aunque la mayoría de ellos no fueran dirigidos por las centrales comunistas, comenzando una clara política de apoyo a dichos movimientos y de in-

filtración en los países africanos a veces en pugna con la China Comunista que pretendía hacer lo mismo.

La segunda fase ya en 1959 se fijó la atención soviética en Etiopía como se invitó al Emperador a Moscú, se le ofreció ayuda económica y técnica y es así como numerosos etíopes fueron a estudiar a centros de países especialistas.

La Unión Soviética ha dicho que los problemas del "Tercer Mundo" se desarrollan dentro de las "luchas de clases" de la ideología marxista, derivándola en una lucha contra el imperialismo y el neo-colonialismo, es decir, "lucha de países pobres contra los países ricos explotadores".

El otro fenómeno que aparece en esta área es la de los países que lograron su independencia sin lucha mantienen determinados lazos de unión con sus antiguos colonizadores, así vemos la permanencia de una Comunidad Francesa y otra Comunidad Británica de Naciones a las que pertenecen muchas de las antiguas colonias; Francia no solo mantiene relaciones comerciales, sino que tiene también acuerdos defensivos con determinados países.

NOTAS

¹Denise Paulme, La Raza Mediterránea y el Islamismo en Africa,

Las Civilizaciones Africanas, (Buenos Aires, 1965), pag. 32 - 33.

²Frank Tenaille, Las Riquezas de los Países Subsaharianos Nigeria, Gabon, Angola, Las 56 Africas, (Editorial Siglo XXI, 1981), pag. 45 - 120 - 197.

³Victor C. Ferkuis, Africa y la Historia del Comunismo, Africa en Busca de una Identidad, (Editorial Hispanoamericana, 1967). pag. 240 - 241 - 242.

ZONAS GEOESTRATEGICAS DEL AFRICA

Dentro del espacio geográfico del Africa y para nuestro estudio señalamos tres zonas de gran interés geoestratégico que se pueden definir como los vértices del triángulo: la Zona Extremo Occidental, Zona Cuerno del Africa y Zona del Cono Sur.

A. ZONA EXTREMO OCCIDENTAL

1. Importancia Estratégica

Esta zona es la parte más avanzada de Africa sobre el Atlántico Sur, con las islas de Cabo Verde como posición más destacada en el Océano. Su importancia estratégica radica principalmente en ser la porción del viejo continente que más se aproxima al Nuevo Mundo concretamente al Brasil, y porque en su espacio marítimo circundante concurren las rutas marítimas que provienen del Cabo de Buena Esperanza y del Golfo de Guinea con dirección a Europa Occidental o Norteamericana, así como las que procedentes de América del Sur se dirigen a Europa.

2. Situación Actual

En esta zona fué importante inicialmente la influencia soviética sobre Guinea¹ (ex-francesa) que una vez alcanzada su independencia se negó a formar parte de la Comunidad Francesa y buscó ayuda en la Unión Soviética a cambio de facilidades para instalación de bases en su territorio. Posteriormente se relajaron estas relaciones, inclinándose hacia los países occidentales. No obstante durante el año 1977 llegaron al país asesores militares cubanos y en consecuencia recibieron ayuda económica por parte de la Unión Soviética.

Nigeria² es uno de los países más ricos del Africa Negra, posee ricos yacimientos de petróleo, además una gran población y un ejército cuantioso, su política internacional aspira a una posición de país dirigente en los asuntos del continente aunque trata de mejorar sus relaciones con Estados Unidos no desea debilitar sus lazos con la Unión Soviética.

B. EL CUERNO DE AFRICA

1. Importancia Estratégica

Con este nombre se conoce habitualmente la parte de Africa situada entre el Mar Rojo y el Océano Indico, quedando comprendidas en ella Etiopía, Somalia y Djibouti; su posición geográfica la hace ser una zona de importancia estratégica por las

siguientes consideraciones:

- a. Posición dominante sobre el estrecho de Bab-el-Mandeb, que une el Mar Rojo con el Golfo de Adén por donde pasa una de las principales rutas marítimas y desde luego la más corta, entre Oriente y Occidente.
- b. Una proximidad a los campos petrolíferos del Próximo Oriente y a las rutas petroleras del Océano Indico que tienen su origen en el Golfo Pérsico.
- c. La configuración geográfica de Etiopía que viene a ser una fortaleza montañosa de difícil acceso desde el exterior, dominan por su altitud a los países vecinos.
- d. La influencia política que puede ejercerse desde Addis Abeba sobre todo el continente por ser la capital del Estado históricamente más viejo del mismo y sede actual de la Secretaría permanente de la Organización para la Unidad Africana (OUA).

2. Conflictos Actuales en el Cuerno de Africa

Etiopía mantuvo hasta 1977 amistosas relaciones con los Estados Unidos; estos le habían proporcionado cuantiosa ayuda económica y militar, además gran número de mandos de su Ejército habían recibido instrucción militar en Estados Unidos, aún

después del golpe de 1974 que destronó al Emperador y a pesar de adoptar el nuevo régimen un sistema socialista, los Estados Unidos no solo continuaron, sino que incrementaron los envios de equipo y material, ante la petición de la Junta Militar que regía el país, temerosa de los envíos de armamento que recibía Somalia, de procedencia soviética.

En Somalia recibía ayuda militar de Moscú desde 1960 y para 1966 firmaba con la Unión Soviética un tratado de amistad y cooperación, primero que suscribía la URSS con un país de esta región. Como consecuencia de este tratado la Unión Soviética conseguía la instalación de una base naval en Berbera, para el abastecimiento y reparaciones de su flota del Océano Indico.

En 1976 una delegación de la Junta Militar Etíope visita Moscú y en febrero de 1977, tras una serie de ejecuciones, para quitarle fuerzas a sus oponentes políticos, el Presidente de la Junta Militar rompe las relaciones con los Estados Unidos, expulsando a la misión militar americana.

Addis-Abeba reclama ayuda militar a la Unión Soviética y entre noviembre y diciembre de 1977 se realiza una operación de transporte marítimo y aéreo de grandes proporciones que suministra a Etiopía gran cantidad de armamento, incluyendo ca-

rros de combate y aviones, así como miles de técnicos, asesores militares y tropas cubanas.

Los Estados Unidos, los países de Europa Occidental y los países árabes moderados vieron con preocupación la intervención soviético-cubana en Etiopía, temerosos de que Somalia fuera invadida; Washington envió enérgicas advertencias a Moscú, pero no se facilitó a Somalia ayuda militar, que solicitaba.

Somalia puede considerarse actualmente incluida en el grupo de países árabes moderados. Está recibiendo ayuda económica y técnica de China y de algunos países occidentales. Por otro lado sigue reclamando la autodeterminación de los somalíes del Ogaden, incluyendo en esa zona parte de Djibouti y parte de Kenia.

La victoria sobre los somalíes permitió a Etiopía volverse hacia su provincia de Eritrea, en la cual se mantenía desde hace años una insurrección apoyada por algunos países árabes que clamaban por la independencia del territorio.

C. ZONA EL CONO SUR AFRICANO

1. Importancia Estratégica

Denominamos Cono Sur de Africa a los países del Africa Meridional; la importancia estratégica de esta zona se debe a la lucha entre las potencias del este y oeste por la posición del vértice sur de la cuña que representa el Africa, que ha sido señalada como de vital importancia para Occidente por tener la ruta marítima del Cabo de la Buena Esperanza, punto de paso obligado entre el Indico y el Atlántico Sur. Podría decirse que el Cono Sur Africano es a la ruta del Cabo, lo que la Península Ibérica es a la ruta que pasa por el Estrecho de Gibraltar, a esto se puede añadir la gran riqueza de minerales industriales de esta parte de Africa.

2. Conflictos Actuales del Cono Sur

a. Angola

Obtuvo su independencia en noviembre de 1975 con el triunfo del "Movimiento para la Liberación de Angola" (MPLA) que tuvo que seguir luchando para consolidarse en el poder con otros movimientos de liberación. La llegada de tropas cubanas con artillería pesada fué la que decidió la victoria del MPLA, continuando en el país para mantener el control. El Gobierno de Angola ha adoptado el Marxismo-Leninismo como doctrina política y ha firmado un tratado de amistad y cooperación con la Unión Soviética, en virtud

del cual la URSS ha establecido bases en su territorio.

b. Mozambique

Obtuvo como Angola la independencia en 1975, sustentando el poder el "Frente de Liberación de Mozambique" (FRELINO) de estilo Marxista-Leninista. firmó igualmente un tratado de amistad y cooperación con la URSS, además hay en el país asesores cubanos y técnicos de Alemania Oriental; con bases en Angola y Mozambique se flanquea la ruta del Cabo en ambos océanos, para convertirse como los dientes de una tenaza que puede cerrarse sobre Africa del Sur.

c. Sudáfrica

Los problemas de Sudáfrica se han intensificado en estos últimos años, ya que ha aumentado la presión internacional para que cambie su política de segregación racial (apartheid)³ que ha sido condenada por la ONU a sufrir embargo de armas y otras sanciones económicas. Ha concedido la independencia dentro de su territorio a dos regiones pobladas de negros (TRANSKEV y BOPHUTHASWANA), no reconocidas en la ONU y se realiza actualmente negociaciones para dar forma constitucional a la República de Namibia⁴ (antiguo sudoeste africano) a la que ha prometido la independencia ante las presiones internacionales.

La preocupación de Sudáfrica por la expansión comunista en

Los países del Cono Sur se refleja en sus gastos de defensa que ha aumentado considerablemente.

d. Namibia

En Namibia⁵ actúa el movimiento denominado SWAPO (Organización del Pueblo Sudoeste Africano) de ideología comunista, apoyado desde Angola. En Namibia hay una fuerte blanca (alemanes y bóers). Namibia ha estado prácticamente integrada en Sudáfrica y el ejército sudafricano ha luchado en el territorio contra las guerrillas del SWAPO.

Ante las presiones internacionales Sudáfrica prometió la independencia de Namibia para el 31 de diciembre de 1978. Actualmente una comisión internacional busca la forma de hacerla realidad, tratando de resolver los problemas entre blancos y negros.

NOTAS

¹Victor C. Ferkuis, Guinea y su Independencia, Africa en Busca de una Identidad, (Editorial Hispanoamericana, 1967), pags. 75, 85, 87.

²Frank Tenaille, Las 56 Africas, (Editorial Siglo XXI, 1981), pag. 197.

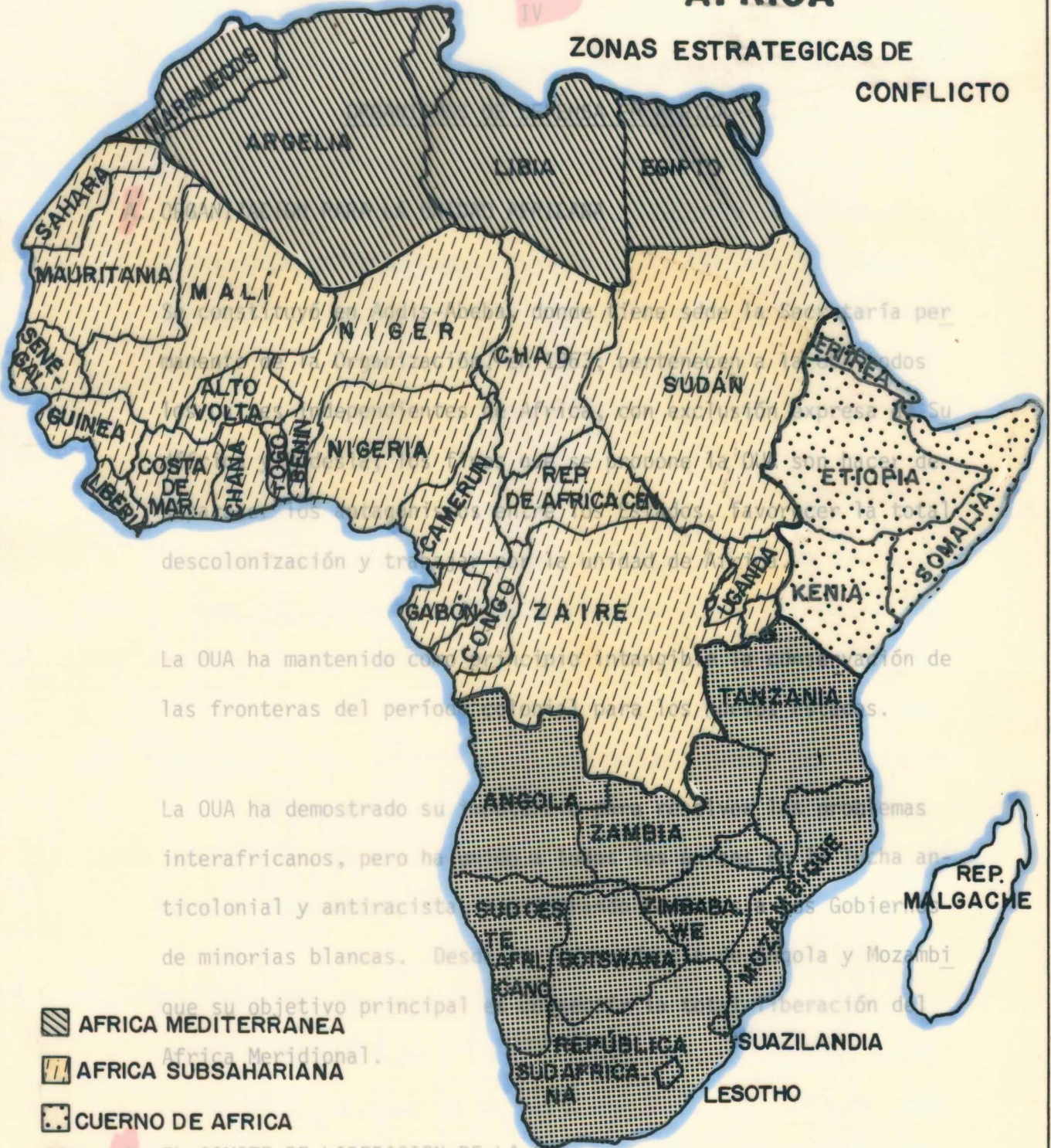
³Victor C. Ferkuis, Sobre el "Apartheid", o sea la política de la segregación racial deliberada, descarada y legalizada, a gran escala en la cual los negros pierden los derechos sociales, económicos y políticos, Africa en Busca de una Identidad, (Editorial Hispanoamericana, 1967), pag. 196, 197.





⁴Edward Poultnuy, "Namibia: Continúa la Búsqueda de un Acuerdo", Perspectivas de la Unesco, (París, 1983), No. 787, pag. 17-21.

⁵Chandra Romesh, "Asalto Final para la Liberación de Sudáfrica y Namibia", Nuevas Perspectivas(Helsinki), (1984).

AFRICA

ZONAS ESTRATEGICAS DE CONFLICTO



-  AFRICA MEDITERRANEA
-  AFRICA SUBSAHARIANA
-  CUERNO DE AFRICA
-  CONO SUR

ORGANISMOS DE DEFENSA EN AFRICA

A. ORGANIZACION PARA LA UNIDAD AFRICANA

Se constituyó en Addis-Abeba, donde tiene sede la Secretaría permanente de la Organización, en 1963; pertenecen a la OUA todos los países independientes de Africa, con exclusión expresa de Sudáfrica y Rodesia; los fines que se propone la OUA son hacer desaparecer los antagonismos entre los Estados, favorecer la total descolonización y trabajar por la unidad de Africa.

La OUA ha mantenido como principio intangible la conservación de las fronteras del período colonial para los nuevos Estados.

La OUA ha demostrado su impotencia para resolver los problemas interafricanos, pero ha unido a todos los países en la lucha anticolonial y antiracista, considerando racistas a los Gobiernos de minorías blancas. Desde la independencia de Angola y Mozambi que su objetivo principal es conseguir la total liberación del Africa Meridional.

B. EL COMITE DE LIBERACION DE LA OUA

Con sede en Dar-es-Salaam (Tanzania), se creó con vistas a canalizar y coordinar los movimientos nacionalistas que han ido surgiendo en Africa, es el órgano supranacional encargado de reconocer diplomáticamente a los "Movimientos de Liberación" de los territorios aún no descolonizados, dándoles carta de naturaleza, excluyente respecto a otros movimientos. Así cada "Movimiento" reconocido podrá formar en su día un Gobierno provisional y asumir el poder en el territorio "liberado". En el interior es el receptor de la ayuda económica y técnica para desarrollar la lucha de "liberación".

El Comité de Liberación (CL) se divide en tres subcomités permanentes: el militar, el político y el financiero-administrativo; es interesante destacar este reconocimiento oficial del uso de la fuerza, en el marco institucional de la OUA, justificándose en ser un medio legítimo para cumplir las resoluciones de la ONU que en su día exigieron la descolonización de los territorios. Sin embargo, el CL no mantiene contacto institucional con el Comité de Descolonización de la ONU, aunque reconozcan mutuamente su existencia.

El CL de la OUA, aunque tiene problemas financieros para satisfacer todas las demandas de ayuda económica, por falta de contribución de algunos de sus miembros, se ha mostrado más efectivo en los últimos años logrando unir a movimientos rivales y dando

prioridades a la canalización de las ayudas.

C. LIGA ARABE

La Liga Arabe fué establecida en 1945 para defender los intereses políticos y económicos de los países árabes. Dentro del marco del Africa Subsahariana forman parte de la Liga, Sudán, Somalia y Djibouti.

Limitándose esta exposición al Africa Subsahariana y aunque haya sido necesario extenderse en algunos aspectos a consideraciones sobre el conjunto del continente africano, sería salirse del tema estudiar aquí los problemas del mundo árabe que geopolíticamente se incluye en los espacios del Mediterráneo y del Próximo Oriente.

Solamente cabe señalar aquí, y no sin darle importancia, la cuestión de Eritrea, cuya población árabe clama por su independencia de Etiopía y es apoyada en sus reivindicaciones por la Liga; lo que unido a la situación de Djibouti y Somalia complementaría el cerco de Etiopía por países árabes y haría del Mar Rojo un golfo árabe.

Con base en el sinnúmero de conflictos que viven la mayoría de los países del continente africano tanto de orden interno como

externo se han tenido que acoger a una u otra potencia para evitar las trágicas consecuencias que sufre un país subdesarrollado, otros que han luchado por quitarse los yugos del colonialismo se han unido en organizaciones como las enunciadas anteriormente para lograr defender sus libertades y poder resolver sus problemas para que en un futuro no muy lejano obtengan mejores condiciones de vida y logren la no intervención político-militar que por lo regular generan en conflictos factor que reduce el progreso de un continente de luchas y de esperanzas.

BIBLIOGRAFIA

Ferkuis C. Victor. Africa en Busca de una Identidad. Editorial Hispanoamericana, 1a. edición, 1967.

Julien, CH. André. Historia de Africa, Buenos Aires, Editorial Universitario, sexta edición, 1957.

Luvualu, Pascal. Lucha de Africa por la Supervivencia: Nuevas Perspectivas (Helsinki), Sept-Oct. 1984.

Paulme, Denise. Las Civilizaciones Africanas, Buenos Aires, Editorial Universitario, segunda edición, 1965

Romesh, Chandra. Asalto Final para la Liberación de Sudáfrica y Namibia. Nuevas Perspectivas (Helsinki), Nov.Dic. 1984.

Tenaille, Frank. Las 56 Africas, México, Editorial Siglo XXI, 1981.

"Introducción a la Cultura Africana: Aspectos Generales", Cepal, París, 1982.

"Libia-Marruecos: Un Matrimonio Explosivo", Nueva Frontera, Bogotá, Sept. 1984.

36897