



Estudio geo - estratégico República de Colombia

Olveiro Perez Mahecha

Trabajo de grado para optar al título profesional:

Curso de Estado Mayor (CEM)

Escuela Superior de Guerra "General Rafael Reyes Prieto"

Bogotá D.C., Colombia

2008

20.1
373

**FUERZAS MILITARES DE COLOMBIA
ESCUELA SUPERIOR DE GUERRA**



**ESTUDIO GEO-ESTRATÉGICO
REPÚBLICA DE COLOMBIA**

ALUMNO: Mayor OLVEIRO PÉREZ MAHECHA

CEM – 2008

Bogotá D.C. Agosto de 2008

INTRODUCCIÓN.

El trabajo "Estudio Geoestratégico de Colombia" es un esbozo de los aspectos más relevantes de la historia, posición geográfica, conformación física territorial, población humana y situación del hombre en el país con todas sus implicaciones, de temas de carácter económico y político y en fin de consideraciones que de alguna manera, pueden ser significativas para el desempeño de los militares que luchan por conservar una Patria nueva, grande y respetada.

No se puede negar que en los momentos actuales, desde la perspectiva militar, el conocimiento ha de tener como fin librar la guerra contra el terrorismo. Esto implica que la investigación militar está orientada al conocimiento de estrategias para consolidar la defensa de todos los ciudadanos que habiten en Colombia y de las estructuras estatales, así como la capacitación en logística que conlleve a garantizar la seguridad democrática.

No obstante este tipo de proyecto investigativo lo que ha conllevado es a mirar en un plano general que tiene Colombia en su interior que se pueda proyectar al exterior, en ese propósito, elementos tales como su ubicación geográfica, su tradición democrática, su biodiversidad y la riqueza de su medio ambiente y de su capital humano, entre otros, pueden servir de sustento a una diferenciación positiva de Colombia en el ámbito internacional. Es una retroalimentación práctica que incluye desde una historia y antecedentes de formación hasta llegar a alcanzar unas variables y conclusiones en los diferentes factores que encierran este país.

Dentro de la investigación juega un papel importante la importancia de tener claro que el país sólo se beneficiará de las oportunidades de esta expansión de la economía mundial si aprovecha plenamente las condiciones, variedad y situación geográfica de su territorio. El modelo económico debe ser conciente de la extraordinaria localización de Colombia, con sus dos océanos, sus fronteras, su carácter de país ecuatorial intertropical, sus minerales, sus ríos,

su diversidad climática, entre otros. Es decir emplear plena y productivamente su capital físico y humano, así como sus recursos naturales.

Este proyecto trata de establecer los conceptos básicos y destacar la estrecha relación que existe entre lo teórico que se encuentra condensado en los más de un ejemplar vistos dentro del proceso investigativo, la realidad que está viviendo Colombia (contando con las innumerables regiones que aún la mayoría de los colombianos no han podido visitar por el flagelo que se está viviendo), el entorno de nuestros países vecinos que de una u otra manera han maquillado su participación con esta amenaza terrorista que vive el territorio colombiano.

Ahora bien, el ideal de todo este cúmulo investigativo es propender de que este sea una herramienta sólida y actual del conocimiento, pero que se siga utilizando a lo largo del tiempo, sin dejar de actualizar sus datos, en caso contrario volveríamos a retroceder en este campo y sería nefasto primero por desaprovechar un trabajo investigativo y segundo no se estaría aplicando la necesidad de establecer un estudio geoestratégico del territorio

Para sintetizar, los colombianos deben estar preparados pensando ciegamente en el futuro de la nación y eso se consigue no solo con el buen lenguaje que manejan los diplomáticos sino en la realidad del país como objetivo internacional, uno de los propósitos centrales de la construcción de una nueva visión consiste en definir nuevos paradigmas que posibiliten y reconozcan una proyección del país para lograrlo Colombia necesita elaborar una nueva estrategia de inserción internacional, y se logra vale la pena decirlo teniendo un estudio geoestratégico analizado desde el punto de vista investigativo y eso es lo que se quiere a partir de este momento.

CONTENIDO.

ESTUDIO GEO-ESTRATÉGICO DE LA REPÚBLICA DE COLOMBIA.

I. GENERALIDADES.

A. Antecedentes Históricos.

1. Hechos bélicos desarrollados.
2. Catástrofes ocurridas.
3. Historia y antecedentes formación.
4. Organización política-administrativa.

B. Conclusiones militares.

II. RELACIONES ESPECIALES DE VALOR MILITAR.

A. Situación o posición espacial.

1. Posición geográfica.
2. Situación geográfica relativa.
 1. Con respecto a centros de poder.
 2. Con respecto al continente.
 3. Con respecto a sus vecinos.
3. Condición geográfica esencial.

B. Extensión.

C. Forma.

D. Conclusiones militares.

III. FACTOR GEO-FÍSICO O FISIAGRÁFICO.

A. Morfología.

B. Hidrografía.

C. Climatología.

D. Vegetación.

E. Conclusiones militares.

IV. FACTOR SOCIAL O GEO-HUMANO.

- A. Antecedentes históricos y sociales.
- B. Población.
 - 1. Demografía.
 - 2. Movimientos de población.
 - 3. Moral social y opinión pública.
- C. Situación cultural.
- D. Situación religiosa.
- E. Situación laboral.
- F. Conclusiones militares.

V. FACTOR GEO-ECONÓMICO.

- A. Estructura económica.
- B. Agropecuaria.
- C. Minería.
- D. Industria.
- E. Situación comercial y financiera.
- F. Comunicaciones.
- G. Transporte.
- H. Conclusiones militares.

VI. FACTOR POLÍTICO.

- A. Estructura del estado.
- B. Situación política interna.
- C. Política externa.
- D. Seguridad Nacional.
- E. Conclusiones militares.

VII. CONCLUSIONES FINALES.

- A. Conclusiones geo-militares.
- B. Conclusiones geoestratégicas.

ESTUDIO GEOESTRATÉGICO DE COLOMBIA.

1. GENERALIDADES.

A. Antecedentes históricos.

Hace miles de años se inició la historia del pueblo colombiano. Sus primeros pobladores fueron indios que vivían en cuevas y poseían una cultura rudimentaria. “Se cree que llegaron desde Asia a través del estrecho de Bering”¹.

Hace aproximadamente 500 años llegaron los españoles al territorio y encontraron entre otras, dos tribus indígenas que sobresalieron: los chichas que habitaban en el altiplano de la cordillera oriental y ocuparon el cuarto lugar entre las civilizaciones de América, dedicados a la metalurgia; y los muiscas ocupados en la agricultura. Con la llegada de los españoles se inicia la explotación de minerales como el oro especialmente en las cordilleras central y occidental, y la explotación de la agricultura. A raíz de esto se creó la necesidad de formar la Casa de Contratación de Sevilla, especie de cámara de comercio con el fin de controlar la exportación e importación de productos con las Indias como creían que se llamaba la América de hoy.

Los primeros europeos que exploraron las costas del norte fueron los españoles Alonso de Ojeda y Juan de la Cosa en 1499, estos fueron compañeros de Colón en su segundo viaje². En 1501 Juan de la Cosa volvió a tierras colombianas con Rodrigo de Bastidas y de nuevo lo hizo

¹ Primeras migraciones. 2007. [On line] “Disponible en”. Enciclopedia Encarta Premium 2007. Microsoft Corporation. Indígenas Americanos. [Citado mayo 13 de 2008].

² 4. GARCÍA V. Julio César. Historia de Colombia. Períodos, nombres y formas de Gobierno que ha tenido Colombia. Editorial Asamblea Departamental de Antioquia. 1994. Pag 45 al 53.

en 1504 y 1507. La primera ciudad fundada en Colombia fue Santa María la Antigua del Darién en 1510, a la que siguieron Santa Marta en 1525 por Rodrigo de Bastidas, Cartagena en 1533, Popayán y Cali en 1536. Gonzalo Jiménez de Quesada fundó a Santa fe de Bogotá en 1538³.

El período de la conquista se caracterizó por descubrimientos en gran parte de nuestro suelo, fundación de ciudades; explotación de minas, impulso de la agricultura y la ganadería. Fue caracterizada esta época también por los abusos de los conquistadores españoles con los aborígenes. A raíz de lo anterior Carlos V en 1542, dictó las llamadas Nuevas Leyes encaminadas a poner frenos a los abusos y a mejorar las condiciones de los indígenas, pero los gobernadores y encomenderos no las cumplían. Entre los gobernadores de ese entonces imperaba la ley del mas fuerte, ya que tan pronto quedaban libres del superior inmediato se arrogaban todas las atribuciones del poder; se crearon entonces los cabildos con el fin de contrarrestar las arbitrariedades y estos a la vez vinieron a ser la célula de la organización social de la colonia.

Tras la conquista, se colonizó el territorio colombiano y pasó a formar parte de LA NUEVA GRANADA, junto con lo que hoy es Ecuador, Venezuela y Panamá.

En el tiempo de la colonia por real cédula del 17 de julio de 1549, se creó la Real Audiencia del Nuevo Reino de Granada, con asiento en Santa fe. En 1717 se fundó el primer virreinato con atribuciones más amplias.

En la época de la independencia sobresalieron hechos importantes como el del 20 de julio de 1810, cuando tuvo lugar el grito de independencia y se constituyó La Junta Suprema del Nuevo Reino de Granada y por ende la independencia respecto de España. La Nueva Granada, pasó a llamarse república de la Gran Colombia en 1819.

³ GRAN ENCICLOPEDIA ESPASA, Edit. Espasa Calpe. S.A.2005. TOMO 5.República de Colombia pág. 2848 y 2849.

El período de la República⁴ duró de 1819 a 1831. El 17 de diciembre de 1819, el congreso de Venezuela reunido en Angostura, expidió la ley fundamental de la República de Colombia, de acuerdo con los criterios del libertador Simón Bolívar; esta ley fue ratificada por el Congreso de Cúcuta en 1821 y en 1831 se proclamó la República de La Nueva Granada y se separaron Venezuela y Quito. Otros nombres que ha tenido la República de Colombia son: Confederación Granadina 1858 al 1861, Estados Unidos de Nueva Granada 1861 a 1863, Estados Unidos de Colombia 1863 al 1886 y República de Colombia de 1886 hasta nuestros días.

Hoy la República de Colombia, según el Artículo 1, de la Constitución Política de 1991, dice:

Colombia es un Estado social de derecho, organizado en forma de república unitaria, descentralizada, con autonomía de sus entidades territoriales, democrática, participativa y pluralista, fundada en el respeto de la dignidad humana, en el trabajo y la solidaridad de las personas que la integran y en la prevalencia del interés general⁵.

1. Hechos bélicos desarrollados.

La independencia de Colombia se ha consolidado gracias a las victorias sucesivas de aquellos que lucharon por lograr que nuestro país tuviera la autonomía y los derechos que posee la población; con hechos bélicos, desde los dirigidos por el libertador Simón Bolívar y demás próceres de la independencia.

A finales del siglo XVIII, se realizaron varios movimientos que fueron los preludios de la independencia, entre los que está el levantamiento

⁴ GRAN ENCICLOPEDIA ESPASA, Edit. Espasa Calpe. S.A.2005. TOMO 5.República de Colombia pág. 2851

⁵ MANRIQUE Reyes Alfredo. LA CONSTITUCIÓN DE LA NUEVA COLOMBIA. Edit. Fondo editorial CEREC 1991. PÁG. 5.

de los comuneros en el Socorro en el año 1781⁶. En 1809 se revela Quito que estaba incluido también en el Virreinato de la Nueva Granada, el virrey Amar y Borbón trató de contrarrestar la situación, pero ello dio origen a varias insurrecciones. Una nueva Junta, la del Nuevo Reino de Granada sustituye al Virrey, pero esto da origen a la creación de la República de Cundinamarca cuya sede fue Bogotá presidida por Jorge Tadeo Lozano de tendencia federalista, el cual fue derrocado por Antonio Nariño de corriente Centralista.

A raíz de las divergencias entre federalistas y centralistas, los realistas seguidores de España, toman posesión de Pasto y Popayán, se toman a Santa Marta y sitiaron a Cartagena; en este momento crucial, Nariño es tomado preso y enviado a España. El movimiento también afectó a Venezuela. Bolívar es nombrado jefe del ejército de la confederación, y obligado por las circunstancias a raíz de diferencias internas, a dirigirse a Jamaica y el país es reconquistado por Murillo en 1816. Vuelve Bolívar y se presentan las siguientes batallas.

Batalla del Pantano de Vargas.

La batalla del Pantano de Vargas en julio 1819, fue la acción militar mas importante de las realizadas en la campaña libertadora, en consideración a las estrategias militares que en ella se desarrollaron, hasta tal punto que se cree que sin ella no se habría ganado la batalla de Boyacá. Tuvo lugar entre el Ejército realista comandado por el General José María Barreiro y los patriotas dirigidos por el libertador Simón Bolívar, con un ejército de llaneros entre los que se destacó Juan José Rondón, al que Bolívar en el momento crucial de

⁶ GARCÍA V. Julio César. Historia de Colombia. Rdit. Asamblea departamental. Pag. 131. Citando a José a Fungencio Gutiérrez. Galán y los Comuneros 1929. Horacio Rodríguez Plata. Los Comuneros. Biblioteca Eduardo Santos. I Curso superior de Historia de Colombia. Tomo 1.1950.

la lucha le dijo "Coronel Salve Usted la patria" este con su escuadrón dio una carga formidable y lograron combatir al enemigo a pesar de que al coronel Jaime Rook una bala le destruyó el brazo, que luego le amputaron a sangre fría y murió el 28 de julio.

Batalla de Boyacá.

Tuvo lugar el 7 de agosto de 1819, fue uno de los combates decisivos para lograr la independencia de Colombia, fue librada por criollos y patriotas sudamericanos al mando de Simón Bolívar, divididos en dos contingentes, el uno comandado por Francisco de Paula Santander y el otro por José Antonio Anzoátegui, contra un ejército español dirigido por el general José María Barreiro, quien quedó prisionero una vez terminada la Batalla.

Como consecuencia de la batalla de Boyacá, las autoridades españolas abandonaron casi todas las provincias de Nueva Granada, con excepción de Cartagena y Pasto. Bolívar volvió a Venezuela y obtuvo del Congreso de Angostura la ley fundamental de la Gran Colombia el 17 de diciembre de 1819.

La victoria lograda por los patriotas en esta batalla fue la primera de muchas otras hasta 1824, donde tuvo lugar la batalla de Ayacucho comandada por Antonio José de Sucre.

En 1821 Panamá se había independizado de España y pasó a formar parte de la República de la Gran Colombia. No obstante las relaciones no fueron las mejores presentándose una serie de rebeliones, hubo independencia transitoria pero Colombia restableció su autoridad. Mas tarde en 1846 Estados Unidos adquiere los derechos para construir el ferrocarril interoceánico a través del Istmo de Panamá. A Estados Unidos le interesaba invertir en Panamá porque le iba a reportar garantías para la economía, ya que le favorecía la comunicación con el Oeste Norteamericano y la

explotación del oro en California. A medida que surgía Panamá al lado de Estados Unidos, iba creando normas de autogobierno que Colombia aceptaba y que le conferían autonomía e independencia. No obstante sucedieron una serie de rebeliones que culminaron con la separación de Colombia en el año de 1903⁷.

Entre 1899 y 1903 Colombia vivió un grave enfrentamiento civil llamado la Guerra de los mil días o guerra de los tres años, en ella lucharon los conservadores contra los liberales. Tras la derrota de los liberales los conservadores permanecieron en el poder desde 1904 hasta 1930 y esta etapa se llamó República conservadora. En 1930 llega al poder Enrique Olaya Herrera apoyado por los liberales y algunos conservadores.

Guerra con el Perú.

La guerra con el Perú se presentó a causa de que éste quería reclamar la soberanía sobre la Amazonía Colombiana, donde permanentemente explotaba la quina y el caucho. En ese entonces era presidente Enrique Olaya Herrera, quien con sus inmediatos colaboradores sacó adelante una campaña, para hacer frente a la crisis económica a la vez que debió arbitrar recursos para equilibrar las Fuerzas Armadas y así poder hacer frente a sus contendores, con el General Vásquez Cobo a la cabeza del ejército Colombiano. El conflicto llegó a su fin el 23 de mayo de 1933 mediante un arreglo diplomático pactado en Ginebra.

EL BOGOTAZO

Bogotá recuerda uno de los acontecimientos más trágicos de su historia donde se sucedieron incendios y saqueos tras el asesinato

⁷ Microsoft Encarta 2007.1993-2006. Microsoft Corporation. Guerra con el Perú. Reservados todos los derechos. Disponible.[On line]2008/06/18

de Jorge Eliécer Gaitán. A la 1.05 de la tarde del 9 de abril de 1948 asesinan a Jorge Eliécer Gaitán considerado en el país como el más firme candidato a la presidencia de Colombia por el partido liberal, que desató la guerra bipartidista.

Actos bélicos contemporáneos.

La problemática sobre seguridad que vive Colombia es compleja y preocupante, ya que en ella se combinan, la insurgencia de izquierda formada por las FARC, ELN, y M19 en su época; los paramilitares que se presentaron con tendencias derechistas, los narcotraficantes y otros grupos al margen de la ley, como las pandillas urbanas que se dedican a la delincuencia común.

A todos estos grupos los llama Marc Chernick “una manada de actores múltiples compitiendo por el control estratégico de los territorios locales⁸”.

Considerar la violencia política como la presentaron las FARC, en los comienzos de los años sesenta, aludía tener como único fin la promoción de la autodefensa del campesino; estas agrupaciones espontáneas tuvieron objetivos políticos de gran envergadura y se tornaron de carácter ideológico. Aparece una reacción del gobierno con el objetivo de destruir la subversión y Estados Unidos quiso colaborar con su asistencia al Gobierno de Colombia, y ofrece programas como la “Alianza para el Progreso” y otros, con el fin de detener lo que se llamó “Proceso de exportar la revolución” de Fidel Castro a la América Latina.

La insurgencia cambió los esquemas del comienzo con la aparición del tráfico ilegal de narcóticos, de tal manera que fueron

⁸ PHILIP KLEPAK Harold. Colombia Hoy: Amenaza y desafío para la seguridad Hemisférica: Cita a Mark Chernick “ La negociación de una paz entre múltiples formas de violencia, en Francisco Leal Buitrago, Los laberintos de la Guerra: Utopías e incertidumbres sobre la Paz. Bogotá, Tercer Mundo,1999, pág..3-57

considerados por algunos como el elemento armado de los narcotraficantes y se llegó a mirar la seguridad Colombiana en manos de una insurgencia de izquierda, como guerra de narcotráfico y hoy como la mezcla de los dos.

Los presidentes de décadas anteriores a la muerte de Gaitán en 1948, han intentado la paz, dando fin a los conflictos que en cada período se presentaban, pero ninguno logró comprometer a las comunidades internacionales y obtener ayuda alguna. No obstante la situación de los insurgentes toma tal auge que llegó a ser de más relevancia y a suscitar más interés por parte de las comunidades extranjeras, que la guerra fría de centro América y los sucesos del "Sendero Luminoso"⁹ en el Perú. La violencia en Colombia se puede considerar de gran magnitud y ha logrado en los últimos años, llamar la atención del gobierno de otras naciones por el papel del narcotráfico y las acciones terroristas de las FARC, que no solo manejan sus acciones en los campos sino que incursionan en los centros urbanos.

El tema del Narcotráfico, generado desde Colombia hacia los Estados Unidos, y a otros países del mundo, existe aproximadamente desde 1964¹⁰, Este inicia con la producción de la marihuana que ha sido la piedra en el zapato para los Estados Unidos de América. La política de Estados Unidos contra la droga tuvo auge con la creación del Plan Colombia, en el Gobierno de

⁹ PHILIP KLEPAK Harold. Colombia Hoy: Amenaza y desafío para la seguridad Hemisférica: Ver dos capítulos interesantes sobre estos temas, Carlos Basombrio, "Peace in Peru. an unfinished Task ("La paz en Perú una tarea inconclusa") CINTHIA Arnson,. (Edi) Comparative peaces proceses in latín América(Procesos de Paz comparativos en América Latina),Woodrow Wilson center Press, 1999. pág. 205-222.y en el mismo volumen Cythia McClintock. Of Decimation of Perú`s Sendero Luminoso (La diezma de sendero luminoso en Perú) pp 223,249.

10. .CARACOL TELEVISIÓN. Documental. "Colombia Vive, 25 años de resistencia memorias de un país sin memoria"2005.Disponible.[DVD]

Andrés Pastrana, que tiene como objetivo estratégico la erradicación de los cultivos ilícitos. El gobierno Americano brindó ayuda económica y logística, y pretendía hacer que las fuerzas militares ayudaran con tropa y aviones, sin considerar, que tan traumático pudiera ser, si Estados Unidos entrara a hacer parte militar en un país latinoamericano que según cuentas no lo hace desde 1989.

Entre las estrategias que utilizan las FARC están: adquisición de fincas a cualquier precio, expropiación de tierras y bienes, desplazamientos campesinos, atentados contra las empresas, secuestros, extorsiones, sobornos, muertes y otros actos terroristas. Se hicieron dueños del comercio de las drogas, y entraron a ser para los habitantes natos del sector, personas indispensables para la supervivencia. Mencionemos acá lo que ocurre en el sur del país, “donde se han apoderado del enorme mercado de quesos y leches, al atentar contra las plantas de Nestlé”¹¹.

2. Catástrofes Ocurridas.

Colombia tiene una ubicación que si bien ha sido considerada de grandes ventajas por tener asiento en la zona tórrida con costas en los dos océanos, localizada en la esquina noroccidental de América del Sur, conformada por terrenos montañosos, grandes alturas y extensos valles, con una conformación topográfica que la hacen vulnerable a la acción de lluvias, vientos, erosiones, deslizamientos, aludes e inundaciones. Está ubicada en una zona de alta complejidad tectónica, donde se genera actividad sísmica y volcánica. Las condiciones anteriores hicieron que las autoridades gubernamentales se interesaran en crear el “Sistema Nacional para la Prevención y Atención de Desastres” el cual realiza actividades de carácter técnico, científico de planificación, de preparación para

¹¹ APULEYO MENDOZA PLINIO. *Lecturas fin de Semana*, el 25 de agosto de 2007

emergencias con instrucciones para la comunidad y por ende para mitigar riesgos de naturaleza económica y social.

En Colombia han sucedido eventos catastróficos de considerable magnitud, como los siguientes:

“Destrucción total de Cúcuta en el año 1875”¹².

El terremoto y maremoto de Tumaco en el año 1906, uno de los más fuertes ocurridos.

Las erupciones de los volcanes Galeras, Ruiz y Doña Juana.

Los terremotos del Antiguo Caldas en 1979.

El terremoto de Popayán 1983.

El del Atrato Medio 1992.

El maremoto de Tumaco y el Charco en 1979.

La erupción del Nevado del Ruiz 1985. Vale la pena hacer mención especial de esta, ya que ocasionó impacto por su magnitud y los efectos que produjo en el ámbito poblacional, económico y social, al destruir el Municipio de Armero en el departamento del Tolima, donde murieron 25,000 personas y quedó sumergida toda la ciudad, considerada como la mayor tragedia del siglo XX, producida por un desastre natural ocurrida a las once de la noche por la erupción del Volcán Arenas del Nevado del Ruiz, que desató una avalancha de piedra y lodo.

¹² San José de Cúcuta. Microsoft® Student 2007(D V D) Microsoft Corporation. 2006. Disponible. [On line] [2008/06/18]

Ya el mismo Nevado del Ruiz había arrasado con avalanchas de piedras y arena, el 19 de febrero de 1845 los caseríos de Tasajeras y San Lorenzo, situados a orillas del río Lagunilla en el departamento del Tolima.

Hubo también algunos deslizamientos de consideración como: Quebrada blanca en el año de 1974, el del Guavio en 1983, el de Villatina en Medellín en 1987.

Avalanchas del río San Carlos en 1990, Turriquitadó, Tapartó y Dabeiba en 1993, el Fraile en Florida-Valle en 1994.

El Huracán Joan en el año 1988.

La Tormenta Bret en 1993

Las inundaciones que ocurren periódicamente en las zonas bajas y ribereñas.

Terremoto de Armenia

El 25 de enero de 1999, a las 13:19 horas fue destruida parte de la ciudad de Armenia, sobre todo en el centro y sur. Resultó afectado el comercio y el sector bancario, por un terremoto de magnitud 6.2 grados en la escala de Richter. Los daños humanos y materiales fueron calculados por el Gobierno nacional, con las cifras siguientes: 1230 muertos, 5300 heridos, 50000 edificaciones deterioradas, y 26 municipios afectados¹³.

¹³Armenia Ciudad Colombia. Microsoft® Estudent 2007[D V D] Microsoft Corporation. 2006. Disponible. [On line]

3. Colombia ha pertenecido a otro Estado.

De Colombia no se puede decir que ha pertenecido a otro estado, más bien se puede expresar que ha hecho parte de otra organización estatal, como fue La Nueva Granada que estuvo integrada por Colombia, Venezuela, Ecuador y Panamá, y fue colonia de España, por efectos del descubrimiento de América y en una época posterior de la conquista.

Panamá se separó de Colombia en el año de 1903.

Philippe Jean Bunau –Varilla, ingeniero Francés organizó en 1894, la nueva compañía del canal y en 1902 convenció al presidente estadounidense Theodore Roosevelt, para que adquiriera los derechos y los bienes de la compañía francesa, para los Estados Unidos. El gobierno de este país llegó a un acuerdo con el de Colombia por el cual cedían cinco millas a cada lado del futuro Canal, con todos los derechos.

Estados Unidos apoyó a la oligarquía panameña y Colombia se negó a aceptar estas condiciones. Estos incidentes propiciaron el movimiento de separación que terminó con la independencia de Panamá, que fue reconocida por Estados Unidos en noviembre de 1903¹⁴.

¹⁴ Philippe Jean Bunau –Varilla. Microsoft Student.2007.[DVD] Microsoft corporation. 2006. Disponible.[On line]

MANRIQUE Reyes. Alfredo. La Constitución de la Nueva Colombia. Editada por. PNUD Convenio Col. 86.019. Gobernación del Valle. Y Alcaldía de Medellín. Primera Edición.1991.Art. 113 al 121.pág.88 a 246,

B. ACTUAL ORGANIZACIÓN POLÍTICA Y ADMINISTRATIVA.

La República de Colombia, es un Estado de derecho, conformado por tres Ramas del Poder público¹⁵, La Ejecutiva, La Legislativa y La Judicial, donde cada una de ellas se cooperan, pero dentro de una absoluta independencia; fuera de ellas existen los organismos de control, que son El Ministerio Público, representado por el Procurador General de la Nación, el Defensor del Pueblo, los procuradores delegados, los agentes del ministerio público y los personeros municipales. Corresponde a este ente administrativo la guarda de los derechos humanos, la vigilancia de las actuaciones oficiales de las personas que desempeñen cargos públicos, actuar ante los jueces en provecho del debido proceso y la defensa del interés social en representación de la comunidad.

La Contraloría General de la República, a cargo del Contralor general de la Nación, tiene como función el control de resultados de la gestión administrativa y la vigilancia fiscal.

La Organización electoral.

Tiene como función la organización de las elecciones que se presentan en Colombia entre las cuales tenemos la del Presidente de La República, las del Congreso, las de Las Asambleas Departamentales, los Gobernadores, los Alcaldes, los Concejos Municipales y Juntas Administradoras Locales y la identidad de las personas.

Está compuesta por El Consejo Nacional Electoral y La Registraduría Nacional del Estado civil.

¹⁵ MANRIQUE Reyes. Alfredo. *La Constitución de la Nueva Colombia*. Editada por. PNUD Convenio Col. 86.019. *Gobernación del Valle. Y Alcaldía de Medellín*. Primera Edición.1991.Art. 113 al 121.pág.88 a 246,

Ramas del Poder Público.

La Rama ejecutiva¹⁶. Está representada por el Presidente de La República, como suprema autoridad administrativa y jefe del Gobierno. Está formada además por entidades nacionales como son los ministerios de Protección Social, Agricultura y Desarrollo Rural, Ambiente, Vivienda y Desarrollo Territorial, Comercio, Industria y Turismo, Comunicaciones, Cultura, Defensa Nacional, Educación Nacional, Hacienda y Crédito Público, Interior y de Justicia, Minas y Energía, Relaciones Exteriores, Transporte, y los directores de departamentos administrativos, DANE, DIAN, DAS. Museo Nacional. Pertenecen también a la rama ejecutiva, los gobernadores de los departamentos y los alcaldes municipales.

Fuera de las anteriores hay unas entidades Nacionales independientes, ellas son: El Banco de la República, Biblioteca Luís Ángel Arango, Canal de Televisión Telecafé, Comisión Nacional de Televisión, Comisión Nacional del Servicio Civil, Corporación Nacional Río Grande de la Magdalena, Corporación de Abastos S.A. Corporación para el desarrollo Sostenible del Archipiélago de San Andrés Y Providencia y Santa Catalina, Universidad Colegio Mayor de Cundinamarca, Universidad del Cauca, Universidad Militar Nueva Granada, Universidad Nacional, Universidad Pedagógica y Tecnológica de Colombia, Universidad Popular del Cesar.

Rama Legislativa.

La Rama Legislativa¹⁷, está conformada por el Congreso de la República, le corresponde dictar las leyes y reformar la Constitución Nacional y

¹⁶ MANRIQUE Reyes. **Alfredo. La Constitución de la Nueva Colombia. Editada por. PNUD Convenio Col. 86.019. Gobernación del Valle. Y Alcaldía de Medellín. Primera Edición.1991..pág.137ª 174 a 246,**

¹⁷ MANRIQUE Reyes. **Alfredo. La Constitución de la Nueva Colombia. Editada por. PNUD Convenio Col. 86.019. Gobernación del Valle. Y Alcaldía de Medellín. Primera Edición.1991.pág.104 a 136 246,**

ejerce el control sobre el gobierno y la administración, está conformado por el Senado y la Cámara de Representantes, tiene excepcionalmente funciones judiciales cuando juzga a altos dignatarios del gobierno. En cuanto a la Rama legislativa, solo actúa a nivel Nacional, dado que otros entes colectivos departamentales y Municipales como La Asambleas Departamentales y los Concejos Municipales, son entes de naturaleza administrativa.

La rama Judicial.

La Rama Judicial¹⁸, esta compuesta a nivel nacional por el Consejo de Estado, La Corte Constitucional, La corte Suprema de Justicia, El Consejo Superior de La Judicatura, y La Fiscalía General de La Nación. Sus funcionarios se llaman magistrados. Pertenece además a esta Rama el Instituto Nacional de Medicina Legal y Ciencias Forenses.

La Rama Judicial a nivel departamental, la componen los Distritos judiciales departamentales, los Distritos judiciales de las principales ciudades del país, y Los Tribunales administrativos. Sus funcionarios principales se denominan magistrados.

En el ámbito municipal, tenemos los jueces civiles y los penales municipales, los jueces del circuito en lo penal, civil, laboral y administrativo, además los fiscales seccionales y los fiscales locales.

Como función general a cada uno de ellos desde las cortes hasta los jueces municipales le corresponde la administración de Justicia.

División Política

El nombre oficial del país es, REPÚBLICA DE COLOMBIA desde la Constitución de 1886, su capital es Bogotá. Tiene una superficie

¹⁸ Ibíd. pág. 175 a 209.

continental de 1.141.748 kilómetros cuadrados y una población estimada de 46.029.232 habitantes.

TABLA 1. DIVISIÓN POLÍTICA Y ADMINISTRATIVA, POBLACIÓN Y ALGUNAS CIUDADES.

Amazonas	70489	Leticia	
Antioquia	5377854	Medellín	1885001
Arauca	240190	Arauca	
Atlántico	2127567	B/quilla	1549197
Bolívar	1996906	Cartagena	829476
Boyacá	1365110	Tunja	
Caldas	1107627	Manizales	341198
Caquetá	418998	Florencia	
Casanare	285416	Yopal	
Cauca	1255333	Pöpayán	
Cesar	961535	Valledupar	270375
Chocó	407255	Quibdó	
Córdoba	1322852	Montería	252208
C/marca	2142260	Bogotá	6422198
D.C.	5327635		
Guanina	37162	P. Inírida	
Guaviare	117189	San José de G.	
Huila	924968	Neiva	
La Guajira	483106	Riohacha	

Magdalena	1284135	Santa Marta	370610
Meta	700506	Florencia	
Nariño	1632093	Pasto	340474
Norte de Santander	1345697	S. José Cúcuta	625397
Putumayo	332434	Leticia.	

Quindío	562156	Armenia	
Risaralda	944298	Pereira	391150
San Andrés	73465	San Andrés	
Santander	1964361	B/manga	524906
Sucre	794631	Sincelejo	
Tolima	1296942	Ibagué	398371
Valle del Cauca	4175515	Cali	2128920
Vaupés	29942	Mitú	
Vichada	83467	P. Carreño	

TABLA 2 Este cuadro menciona otras ciudades como.

Bello.....	343063
Buena. Ventura.	227096
Soacha.....	278665
Soledad.....	302572
Palmira.....	230187
Población total en Colombia estimado en el 2006.....	43.593.035

Ubicados en una superficie de 1.148.748 Kilómetros cuadrados.

II. RELACIÓN ESPACIAL DE VALOR MILITAR.

A. Situación o Posición Espacial.

1. Posición Geográfica

- Ubicación dada en paralelos y meridianos.

Colombia está ubicada en la esquina Nor-occidental de América del Sur, sobre la línea equinoccial en la zona tórrida y equidistante de los extremos del continente americano, no obstante la mayor parte de su territorio se halla en el hemisferio norte.

Figura.1.Posición Geográfica de Colombia en el Continente.



Disponible en. Encarta Premium.2007. [DVD.] Microsoft Corporation.2006.
Derechos Reservados.

Por el norte su territorio llega a los 12°26'46" de latitud norte, en el sitio de Punta Gallinas en la península de la Guajira .Por el sur el territorio llega hasta los 4°12'30" de latitud sur, en el sitio donde la quebrada San Antonio vierte sus aguas al río Amazonas. El extremo oriental se encuentra a los 60°50'54" de longitud oeste Greenwich, sobre la isla de San José en Río negro frente a la Piedra del Cocuy, límite común entre las repúblicas de Colombia, Brasil y Venezuela. En el extremo occidental llega hasta los 79° 02' 33"de longitud oeste de Greenwich, que corresponde al Cabo Manglares en la desembocadura del río Mira en el océano Pacífico. El territorio Nacional formado por el archipiélago de San Andrés y Providencia diseminados en el mar Caribe entre los 12° y 16°30' de latitud norte y los 78° y 82° de longitud oeste de Greenwich. San Andrés, Providencia¹⁹ y Santa Catalina son las islas principales del archipiélago. En el Mar Caribe cerca del litoral, se localiza la isla Fuerte y los archipiélagos de San Bernardo y del Rosario. También forman parte de Colombia las islas de Barú y Tierra Bomba próximas a Cartagena. En el Oeste pacífico a los 3° 58' de latitud norte y 81° 35' de longitud oeste se encuentra la isla de Malpelo; y mas próximas a la línea costera, las islas de Gorgona y Gorgonilla¹⁹.

- Posición astronómica de Colombia.

Ubicación dado en paralelos y meridianos. Figura 2.

¹⁹ Pensamiento Geográfico 9.Editorial Libros & Libros S.A. Actualidad Educativa. Bogotá D.C. 2001. 160. ¿Qué es Colombia? Pág.8

Figura.2 Posición astronómica de Colombia



Fuente. Geográfica de Colombia.[2008/07/15]

2. Situación Geográfica relativa.

a. Con respeto a los centros de poder nacional.

La ciudad de Bogotá Distrito Capital, desde la Constitución de 1991 es el centro de poder nacional más importante de

Colombia, así como el principal centro comercial, industrial y cultural. Bogotá es la capital de la República y del departamento de Cundinamarca, equivale a una división territorial de primer orden; funciona como una entidad estructurada con total autonomía administrativa y legislativa respecto a Cundinamarca. Existen otros tres distritos en el país, Barranquilla, Cartagena y Santa Marta pero, son únicamente títulos de distritos, no tienen la misma característica de Bogotá en cuanto a su autonomía. En ella se encuentran la sede del gobierno nacional, con todas sus divisiones administrativas, y la cabeza de cada una de las ramas del poder público²⁰, que se mencionan a continuación.

- La Ejecutiva que la preside el señor Presidente de la República en asocio de todos sus ministros y los departamentos administrativos nacionales.
- La Legislativa representada por el Congreso de la República el cual está integrado por el Senado y la Cámara de Representantes.
- La Judicial compuesta por la Corte Suprema de Justicia, la Corte Constitucional, el Consejo de Estado, el Consejo Superior de la Judicatura y los organismos de control formados por el Consejo Electoral, la Procuraduría General del la Nación, y la Contraloría General de la República.

El Ministerio de Defensa, como parte integrante del poder ejecutivo, tiene como finalidad conducir las fuerzas militares y la policía nacional. Se encarga de la formulación y ejecución de las políticas que propenden por la defensa, seguridad y el

²⁰MANRIQUE REYES, Alfredo. La Constitución de la nueva Colombia.1991.Editorial Fondo Editorial. CEREC., NOVIEMBRE DE 1991.Título.VI, VII, VIII.

empleo legítimo de la fuerza, para garantizar la seguridad de los que habitan el territorio Colombiano.

Las Fuerzas Armadas de Colombia²¹ están conformadas por las tres ramas militares de la República de Colombia. Están bajo el Comando General de las Fuerzas Armadas de Colombia y está compuesta por el Ejército Nacional de Colombia, la Armada de la República de Colombia, y la Fuerza Aérea de Colombia. Las Fuerzas Policiales no hacen parte de las Fuerzas Armadas de Colombia, pero si están bajo el control del Ministerio de Defensa.

El Ejército Colombiano está conformado por siete divisiones, estratégicamente ubicadas así:

La Primera división queda en Santa Marta,

La segunda división ubicada en Bucaramanga,

La tercera división en Cali,

La cuarta división en el Meta,

La quinta división en Bogotá,

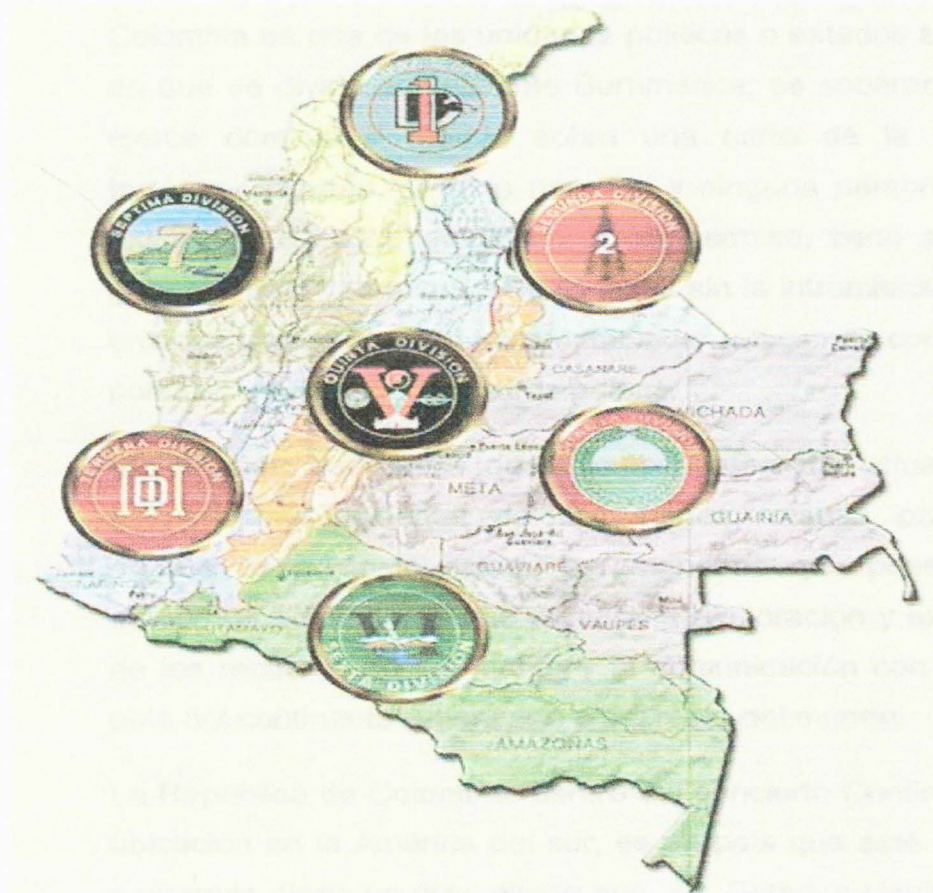
La sexta división en Florencia

La séptima división en Medellín.

²¹ Disponible. <http://www.Fuerzas Militares.co.gov/>. Bogotá [7 de mayo de 2007.]

El siguiente mapa muestra las ciudades donde están ubicadas cada una de las siete divisiones del Ejército Colombiano.

Figura.3 Ubicación de las siete divisiones del ejército Colombiano



Fuente: <http://www.ejército.mil.co//>. Ministerio de Defensa Nacional de Colombia.

Existen otras unidades del ejército que tienen una misión específica.

Comando conjunto del Caribe.

Fuerza de tarea conjunta omega del sur.

Comando específico de oriente.

Comando específico del Putumayo.

b. Con respeto al continente.

Colombia es una de las unidades políticas o estados soberanos en que se divide actualmente Suramérica; es soberano porque ejerce dominio o mando sobre una parte de la superficie terrestre, llamada territorio nacional y ninguna persona o nave extranjera puede penetrar en el sin permiso, tiene derecho a gobernarse y darse sus propias leyes sin la intromisión de otros estados y tiene libertad para establecer relaciones comerciales, políticas y culturales con otros países.

La posición geográfica de Colombia por estar situada en la esquina nor-occidental de Suramérica, resulta privilegiada, porque es el único estado suramericano que posee costas sobre dos océanos, lo que permite la exploración y explotación de los recursos de los mares y la comunicación con cualquier país del continente Americano o del resto del mundo.

La República de Colombia, dentro del concierto Continental con ubicación en la América del sur, es un país que está en vía de desarrollo, tiene un gran aliado que es Estados Unidos, con el cual maneja unas buenas relaciones políticas y comerciales, tienen establecido el plan Colombia; pretenden ambos gobiernos actuales establecer el Tratado de Libre Comercio; el tema se ha convertido para los candidatos norteamericanos en uno de sus fortines de campaña política.

El presidente Uribe cuando afirma, que, Colombia ha ganado respetabilidad ante la comunidad internacional y la recuperación del monopolio del Estado, es porque ha

demostrado que es un país respetuoso de la legislación internacional, al rechazar los grupos terroristas, ya que estos pueden convertirse en amenaza para el interior y para los países vecinos. A propósito el "7 de mayo de 2008, el ministro Santos ofreció un discurso en la conferencia 38 anual de las Américas, que se realizó en el Departamento de Estado en Washington, el tema fue las relaciones internacionales y la integración regional"²².

El Ministro Santos propone un nuevo tipo de integración para afrontar la "encrucijada" en el hemisferio.

En Bogotá, el 7 de mayo de 2008 hace un llamado para crear una nueva agenda de integración entre todos los países del hemisferio con base en principios democráticos, en un discurso que hizo este miércoles en Washington el Ministro de Defensa, Juan Manuel Santos, durante su intervención en la Conferencia Anual número 38 del Consejo de las Américas, que contó con la participación de importantes líderes, diplomáticos y académicos del continente, incluyendo los presidentes de Estados Unidos, George W. Bush, y de Panamá, Martín Torrijos, así como la Secretaria de Estado estadounidense Condoleezza Rice²³.

c. Con respeto a sus vecinos

Al hablar de situación geográfica con respeto a los vecinos, se puede distinguir el concepto de frontera desde varias acepciones: La frontera entendida como línea geográfica de separación entre los países vecinos y la frontera como zona territorial, en la cual el estado acumula sus elementos de fuerza, para hacer frente a la presión militar y económica de los otros

²² - Ministerio de Defensa Nacional República de Colombia 2003 Última Actualización - Miércoles 07 de Mayo 2008. [On. Line]. Bogotá . Prensa del Ministerio de Defensa. Todos los derechos Reservados.

²³ *Ibíd.* 7 de Mayo de 2007

estados; la frontera como lugar geográfico, donde se dan migraciones de poblaciones y cambios económicos y culturales.

Se deduce que, el trazado de fronteras con los países vecinos, depende del punto de vista de donde se realice, puede ser de guerra, de economía, de diplomacia, desde el punto de vista jurídico y militar. Podemos así hablar de la frontera de los militares, considerada como un territorio que, mas allá, es hostil, o pertenece a otras tropas; la frontera de los juristas y de los diplomáticos, considerada como el territorio en el cual cada Estado, puede ejercer su propia autoridad y soberanía; la frontera de los economistas asociada a la idea de protección aduanera, de pago de derechos y tasas en los límites de cada país vecino. En consecuencia la frontera es apreciada como una línea que franquean los hombres civiles, los militares y los mercaderes.

Colombia exige y se somete a los derechos, hace uso del derecho de asociación y de los derechos internacionales, pertenece a la ONU, es miembro de la OEA, del grupo de Río y de la comunidad Andina.

El Ministerio de Relaciones Exteriores, en Bogotá, el 7 de mayo de 2008. (*Prensa Cancillería*) saluda muy atentamente al Ministerio de Relaciones Exteriores, Comercio e Integración del Ecuador con ocasión de comunicarle que Colombia es una democracia pluralista, con larga trayectoria en América Latina. Su Gobierno y sus Fuerzas Armadas honran el Derecho Internacional Humanitario y los tratados internacionales vigentes.²⁴

²⁴. COLOMBIA. MINISTERIO DE R.I. Prensa de la Cancillería. On line. Bogotá 7 de mayo de 2008.

3 Condición geográfica esencial.

a. Continental

Como consecuencia de la posición de Colombia en la zona tórrida, no goza de estaciones climáticas, su clima es tropical, con épocas de lluvias y veranos, por tal razón la vegetación es variada y típica de cada una de las regiones, de ahí que en Colombia hablamos de climas de latitud y clima de altitud o pisos térmicos.

Tiene otras características en cuanto a su posición latitudinal, este es uno de los 10 países del mundo que se lucran de la órbita geoestacionaria, o sea la zona del espacio que se encuentra a 35800 kilómetros del paralelo del Ecuador; en este se pueden colocar satélites capaces de girar a la misma velocidad de la tierra sin necesidad de energía. Los satélites en la órbita geoestacionaria permiten comunicaciones con otros países, a través del teléfono, telégrafo, fax, radio, televisión y permiten conocer los fenómenos meteorológicos.

b. Marítima.

Colombia es el único estado suramericano que posee costas sobre dos océanos; esta posición es favorable por que facilita la comunicación con los países vecinos, y con el mundo entero, facilita el comercio, a la vez que facilita la explotación de los recursos del mar.

c. Insular.

Cuenta con ecosistemas que son verdaderos santuarios de especies naturales vegetales y animales en las islas de San Andrés, Providencia, Santa Catalina, los bancos de Serrana, Serranilla y Quitasueño y el cayo Roncador en el océano

Atlántico; el archipiélago de Gorgona, y Gorgonilla y el islote del Malpelo en el océano Pacífico, todos estos ricos en fauna y flora.

B. EXTENSIÓN.

Según informe consignado en Atlas de Colombia. Editorial King-Kolor primera edición 2004. ISBN. 9588172-67-5. Colombia ocupa el cuarto lugar con relación a los países de la América del sur, con 1.141.748, kilómetros cuadrados de tierras emergidas, 928,660 Kilómetros de áreas marítimas; la superficie total 2.070.408 Kilómetros cuadrados. Sus costas tienen una extensión de 3.208 Kilómetros cuadrados. En el Caribe 1600 km, y sobre el pacífico 1300 Km.

Los límites de la República de Colombia, por el norte con aguas jurisdiccionales de Honduras, según el tratado Ramírez López del 2 de agosto de 1986, Jamaica según el tratado Sanín Robertson de 12 de noviembre de 1993, y con Haití según tratado Liévano- Brutus de 17 de Febrero de 1978; por el oeste con Venezuela, tratado López de Mesa -Gil Borges de 1941, con Brasil según tratado Vásquez Cobo -Martins de 24 de abril de 1907 y García Ortiz- Mangabeira 1928; al sur con el Perú según tratado Lozano- Salomón de 24 de marzo de 1992, protocolo de Río De Janeiro de 24 de mayo de 1934, Ecuador tratado Suárez- Muñoz Vernaza de 15 de julio de 1916; al oeste con aguas jurisdiccionales del Océano Pacífico, aguas jurisdiccionales de Costa Rica según tratado Fernández- Facio de 17 de marzo de 1977, y aguas jurisdiccionales de Panamá según tratado Liévano- Boyd de 20 de noviembre de 1976 y también al noroeste territorialmente con Panamá según tratado Liévano- Boyd de 20 de noviembre del 1976.

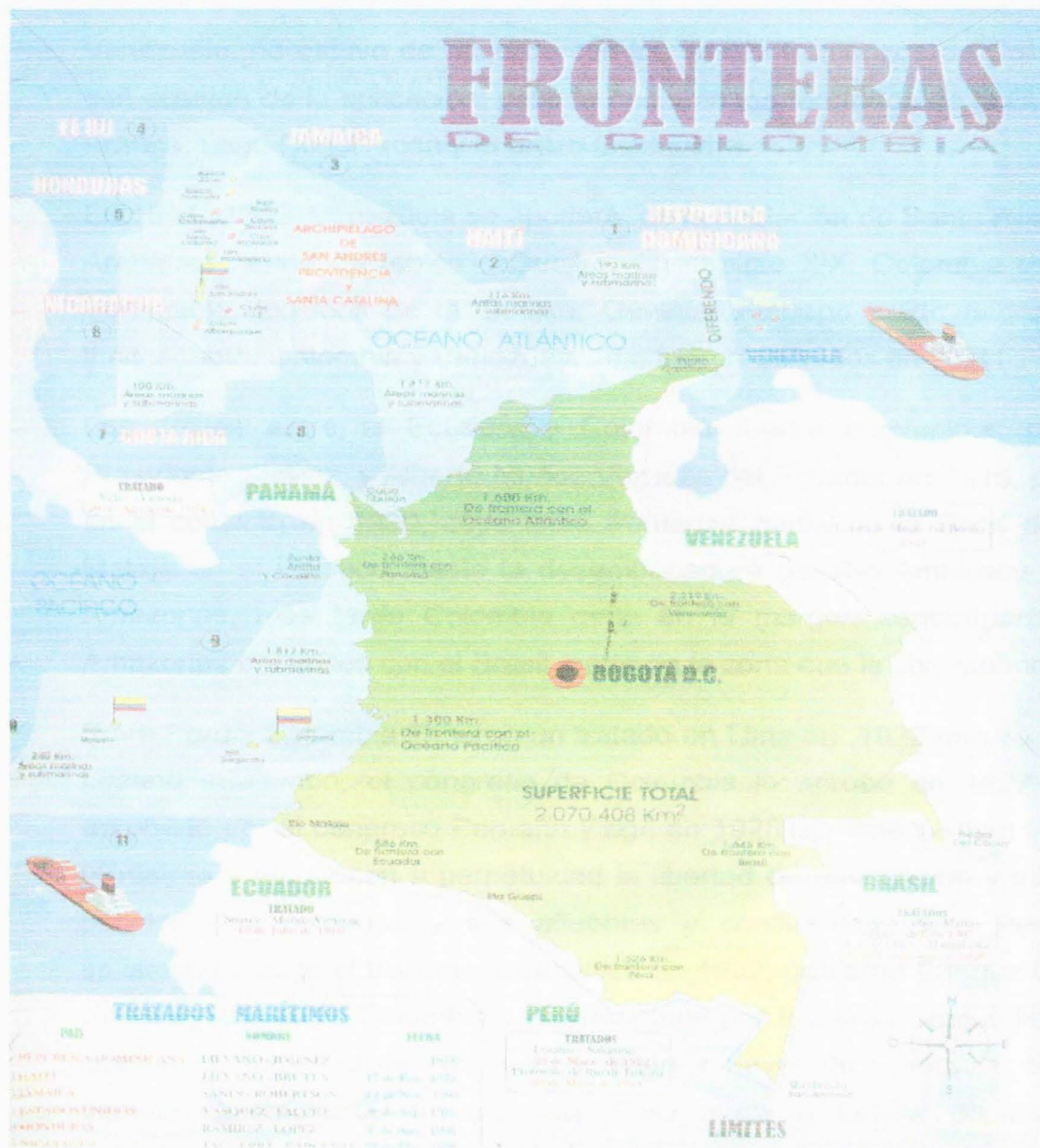
Colombia ha celebrado tratados marítimos con los siguientes países, República Dominicana, El Liévano -Jiménez de 1978, con Estados Unidos

el Vásquez -Saccio de del 8 de septiembre de 1972, Nicaragua el Esquerro- Bárcenas de 24 de marzo de 1928. Con relación a las aguas marinas submarinas por el Océano Pacífico y según el Tratado con Panamá le corresponden 1817 Kilómetros, mas hacia el sur 249 kilómetros. En el mar Caribe hacia República Dominicana, le corresponden 193, con Haití 116 Kilómetros, con Panamá en el Caribe 1817 Kilómetros, con costa Rica 100 Kilómetros.

Cabe anotar que los kilómetros correspondientes a cada frontera son los siguientes: con Venezuela 2219, Kilómetros con el Brasil 1645, con el Perú 1626, con Ecuador 586, con el Océano Pacífico 1300 Kilómetros, con la Frontera con Panamá 266 Kilómetros y con el Océano Atlántico 1600 Kilómetros.

Colombia fuera de los 77.082 kilómetros cuadrados perdidos con Panamá, no han sido los únicos. Desde 1916 hasta nuestros días ha perdido cerca de 800.000Km², con los países de Venezuela, Brasil, Ecuador y Perú.

Figura.4. MAPA CON LOS LÍMITES DE LA REPÚBLICA DE COLOMBIA



Atlas de Colombia Editorial educativo Kingkolor Ltda.

Primera

edición

2004

ISBN

958

8172-67-5

Breve historia sobre los límites de Colombia.

Venezuela, no estuvo de acuerdo con los límites fronterizos de Colombia con ocasión de la aplicación, pidió le cedieran los territorios de la Guajira, Arauca, Lago Coquivacoa y el brazo Casiquiare.

En 1844 y 1848, Venezuela se apodera de la población de Santa Rosa, en Arauca y invade territorio Guajiro. En el siglo XIX, Colombia cede a Venezuela, terrenos de la Guajira, Guainía, Atabapo y Río negro. Los límites entre Colombia y Venezuela solo fueron definidos en 1941.

Los límites entre el Ecuador y Colombia fueron convenidos por el Presidente Suárez, y Alberto Muñoz Vernaza del Ecuador en 1916, ponen fin al conflicto en 1930, cuya línea fronteriza partía de la Boca del río Mataje en el Pacífico, hasta la desembocadura del Río Ambillacú en el Amazonas, mas tarde Colombia cede en la margen septentrional del Amazonas en límites con el Brasil, parte de la zona que le correspondía.

Entre Perú y Colombia firmaron un tratado en Lima en 1922 que se llamó Lozano –Salomón, el congreso de Colombia lo aprobó en 1927 y es aprobado por el congreso Peruano y rige en 1928, en este se fijan límites terrestres y reconocen a perpetuidad la libertad de navegación y tránsito por los ríos comunes y sus afluentes y afluentes, pero Perú no satisfecho invade el trapecio Amazónico en 1932, gobierna Enrique Olaya Herrera. Mas tarde Colombia y representada por Eduardo Santos lleva el caso a la Sociedad de Naciones y fallan a Favor de Colombia. No se escapa Colombia de un conflicto. Perú ataca a Leticia depone las autoridades Colombianas y las sustituye por personal Peruano, la sociedad de Naciones le indica al Perú que debe respetar el tratado de 1922, pero el Perú responde con las armas, Colombia replica y despide de allí a las autoridades Peruanas de Guepí y luego de Leticia. Luego en Río de Janeiro se realiza una conferencia y Perú reconoce el tratado existente.

Con respecto al Brasil, Colombia supera una situación que viene desde un siglo atrás, en 1906, luego en 1907 se firma el tratado de límites con Brasil, lo no resuelto en éste, se completa por acuerdo de Río de Janeiro en 1928, este tratado garantiza a perpetuidad de manera reciproca los derechos de navegación en los ríos Amazonas, Putumayo, Caquetá y todos los afluentes y afluentes, el mismo es firmado y ratificado por los congresos de los países en 1929.

Nicaragua, en 1928 en el tratado Ezguerra –Bárceñas reconoce a Colombia el pleno dominio sobre las islas de San Andrés y Providencia Santa Catalina y todas las demás islas, islotes y cayos, que conforman el archipiélago de San Andrés. Los cayos de Roncador y Quitasueño y Serrana no fueron incluidos en el tratado.

A Panamá, Colombia le reconoce la independencia en 1914 por el tratado Urrutia-Thompson, en 1924 se inician las relaciones diplomáticas. El tratado Vélez –Victoria celebrado en 1924, establece la línea de Frontera de la siguiente manera, del Cabo Tiburón a las riberas del río La Miel, siguiendo por la cordillera del Darién, los cerros de Quía, la cordillera de Juradó hasta un punto intermedio entre Punta Ardita y Cocalito.

C. FORMA.

El territorio colombiano es irregular, es quebrado y con diversidad de formas de relieve. Tiene una extensión considerable y compleja, porque en él se encuentran cordilleras con grandes alturas, extensos valles, altiplanicies y depresiones.

Dependen mucho de su forma geográfica los resultados de una operación militar o de la conformación de un ejército.

Es por eso que la forma geográfica, las llanuras extensas como los llanos orientales, selváticos en parte, regado por los ríos; la región montañosa

del centro con sus cordilleras, las costas, el clima, lo que produce para su medio de vida; en cada región requiere una conformación, un número de unidades y un equipo especializado para cada caso.

Figura.5. Mapa físico-político de Colombia



Fuente. Instituto Geográfico Agustín Codazzi.2008

D. CONCLUSIONES MILITARES DE LAS RELACIONES ESPACIALES

Colombia tiene una posición geográfica que muchos países de Suramérica quisieran. Es un país en vía de desarrollo, que no alcanza a explotar esa posición estratégica que tiene con dos océanos

Las fuerzas militares aplican una ciencia, conocida como la ciencia militar, que en sentido amplio considera la defensa y la ofensa, e involucra tres niveles: estrategia, arte operativo y táctica.

“Las Fuerzas Armadas en una concepción moderna de Estado, ya no se tiene para respaldar la política exterior del mismo Estado; dentro del Estado moderno es para garantizar el desarrollo de la nación; los conceptos de expansionismo están relegados a otro campo o a otros países, no se podría decir o emitir, este concepto de Colombia. Los conceptos de conquista o expansionismo en el siglo XX a nivel internacional, ninguna nación los apoya. El ejército Colombiano dentro del marco de su territorio, está para defender la democracia, apoyar en forma íntegra la seguridad democrática, combatir el terrorismo y defender los derechos humanos”.

Consolidar el programa de seguridad democrática, dijo el Presidente Uribe, y pidió a la fuerza pública, tener como prioridad el crecimiento económico y el desarrollo social del país. El programa del gobierno ha sido desmontar el para-militarismo y acabar con la guerrilla, gracias a las fuerzas militares²⁵.

Dentro de sus objetivos está, defender la población civil y los bienes de los civiles, haciendo exacta distinción entre los civiles y los actores del conflicto interno, y haciendo igualmente distinción entre los bienes de carácter civil y los objetivos militares actuales, dando estricto cumplimiento

²⁵ MINISTERIO DE DEFENSA NACIONAL. ON LINE. NOTICIAS DE PRENSA DEL MINISTERIO. MAYO DE 2008.

al Art. 8 del Estatuto de Roma de la Corte Penal Internacional, dedicado a tipificar los crímenes de guerra, en su punto, 2bi, dice “dirigir ataques intencionalmente contra la población”²⁶.

Desde el punto de vista táctico, estratégico y operacional deben tenerse en cuenta aspectos claves como:

Leticia ofrece comunicación con el núcleo vital por vía aérea.

Florenia es un eje vial que lo comunica con el interior del país. Existe presencia militar en las áreas fluvial, aérea y terrestre.

²⁶ MINISTERIO DE DEFENSA NACIONAL. ON LINE. NOTICIAS DE PRENSA DEL MINISTERIO. MAYO DE 2008. Ministerio de Defensa Nacional República de Colombia actualización - Miércoles 7 de mayo 2008.

Existe difícil control sobre actividades ilícitas.

Existen en algunas zonas pocas vías de comunicación quedando aisladas del resto del país.

Existen regiones con progreso lento.

Cuenta con apoyos internacionales canalizados por el gobierno central.

Por sus límites internacionales la seguridad de Colombia está amenazada desde el exterior.

Colombia cuenta con una posición relativamente privilegiada geoestratégicamente.

Perú y Brasil apoyados en su pensamiento geopolítico dan a Colombia especial importancia por la posibilidad de conseguir una salida al mar.

Su posición geográfica y su relación con los centros de poder permite realizar desplazamientos de personal militar vía aérea desde los aeropuertos de San José del Guaviare, base aérea de Tres Esquinas, Florencia y Laramba, hacia Leticia, la Pedrera, la Chorrera y Araracuara pistas habilitadas para la operación de los aviones c-130 y aquellas aeronaves de pesos menores de operación. A pesar de no contar con prominentes cordilleras, si no por el contrario ser un territorio plano y ondulado, su condición de selva virgen hace imposible su penetración por vía terrestre.

Se puede considerar como una ventaja militar el acceso aéreo como una posibilidad en todas las orientaciones, siempre y cuando se logre el pleno control en las avenidas de aproximación.

Los obstáculos a las operaciones militares: los ríos, caños y quebradas que en invierno aumentan su cauce, la densa vegetación de las zonas selváticas, las zonas bajas que sufren inundaciones, son factores que

retrasan y dificultan el desplazamiento de las tropas a pie y no permiten la utilización de vehículos para movimientos.

Los puntos críticos: se consideran puntos críticos para la operación de los elementos de combate fluvial las curvas prolongadas de los ríos, las partes estrechas y las bocanas de caños, quebradas y ríos afluentes de los ríos Orteguzza y Caquetá. Para las unidades de contraguerrilla son puntos críticos el paso de trochas y caminos, el cruce de caños y quebradas, los sitios despejados y algunas localidades y caseríos de alta influencia de los narcoterroristas, algunos de estos puntos son: Gerúmano, Sevilla, Gerichá, Mayoyoque, Solano, Buenos Aires, Tres Troncos, etc.

Se deben consolidar el desarrollo de operaciones conjuntas para neutralizar la amenaza terrorista y su fuente de apoyo, el narcotráfico.

Su ubicación con respecto a La república Bolivariana de Venezuela y la República de Ecuador, debe obligar a mejorar las vías de comunicación y facilitar el intercambio binacional.

Su ubicación central dentro de las diferentes regiones naturales, le facilita jalonar el desarrollo de las mismas.

Sus centros de poder requieren mejorar los sistemas de comunicación terrestre hacia la zona del Caribe y del Pacífico.

Su conformación natural dificultan tanto el acceso como la salida por vía terrestre a las diferentes regiones, especialmente a la región de la Orinoquia.

Requiere el aprovechamiento de sus ríos principales para su comunicación con la región Caribe.

Por su conformación requiere del empleo de más unidades militares a fin de garantizar el control de las subregiones.

La ubicación espacial geopolítica de los centros de poder de la nación se deben proteger de incursiones enemigas por su conformación.

Posee varios hinterland en desarrollo, que nutren y garantizan el abastecimiento del corazón vital.

Requiere un mayor desarrollo de sus líneas de comunicación hacia los centros regionales de poder.

Su conformación dificulta las operaciones militares, pues limita el desplazamiento y dificulta los apoyos aéreos.

Las unidades tácticas militares que se encuentran en la región Pacífica, sobre todo, las que se encuentran cerca de los centros de poder de ésta región, están ubicadas estratégicamente para realizar operaciones militares, pero se evidencian faltantes de unidades militares al norte de la región debido a lo agreste de la zona por sus condiciones climáticas donde el promedio en el nivel de pluviosidad se encuentra entre 5000 y 12000 mm y dificulta la movilidad por las condiciones selváticas. Debe optimizarse el control de la zona, aumentando el pie de fuerza ó la presencia de la fuerza pública especialmente en el trayecto del Río Atrato, debido a que es por sus afluentes donde se transporta todo tipo de material ilícito.

La ubicación de las FARC, en la zona limítrofe colombo ecuatoriana, hace parte de los lineamientos de carácter estratégico del secretariado, en el sentido de ejercer presencia en zonas fronterizas del territorio. Existen planes de la organización narcoterrorista para incrementar la presencia

guerrillera en este departamento, lo que les permitirá en un futuro inmediato constituirlo en una verdadera zona crítica del territorio.

En las zonas limítrofes colombo ecuatoriana y panameña, se observa la presencia de grupos ilegales en cumplimiento a sus lineamientos estratégicos. En razón a que estas zonas brindan corredores de movilidad, debe incrementarse el control de las mismas para neutralizar cualquier plan narcoterrorista que pueda atentar contra la seguridad nacional.

III. FACTOR FISIAGRÁFICO.

A. MORFOLOGÍA.

“La superficie terrestre no es uniforme ya que a simple vista podemos observar formas extremadamente empinadas, planas, o suavemente onduladas; todas estas desigualdades se llaman relieve”²⁷.

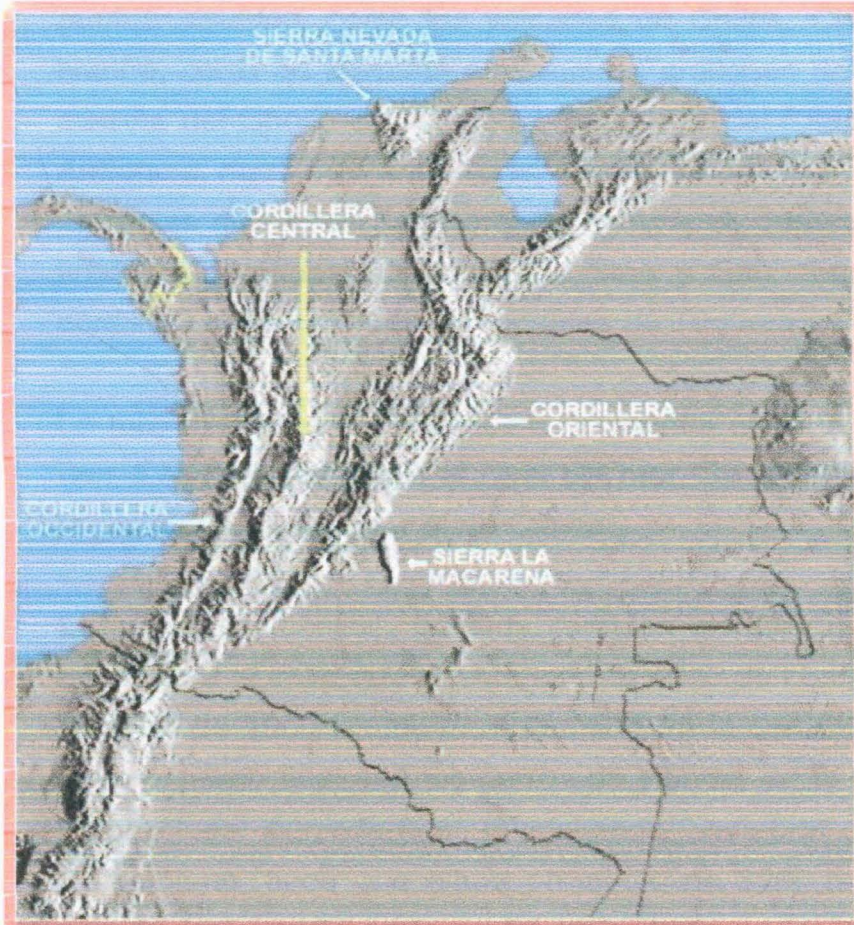
1. Tierras altas: El relieve colombiano es quebrado, en el se presentan las montañas o tierras altas que son grandes elevaciones naturales del terreno, la mayoría con mas de 300mts de desnivel entre la base y la cima. En Colombia el dominio de esta geoforma se presenta en las tres cordilleras.

Las tres cordilleras²⁸: Occidental, Central y Oriental constituyen el sistema montañoso central de nuestro país y son derivada de la gran cordillera de los Andes, que recorre a Sur América de sur a norte en forma paralela a la costa del Pacífico. Los Andes colombianos se originan en el departamento de Nariño en el nudo de los Pastos o de Huaca; desde aquí se desprende un ramal hacia el oeste con el nombre de cordillera occidental y otro hacia el este, hasta los departamentos del Cauca y Huila, allí se forma el macizo Colombiano.

²⁷ MONTINER MARAÑÓN, G. HILDA. GÓMEZ R. Alcira. VEGA N, Gilma A. DE LÓPEZ, Cora. PRADA G. Geografía. Física, General y de Colombia.4. 2001Educación Secundaria. Edinorma Ltda. & Cía. S.C A. Bogotá. Colombia 232. Geomorfología. p.36 al 44.

²⁸ BUITRAGO BERMÚDEZ, Oscar. DÍAZ RIVERO, Gonzalo. Pensamiento Geográfico 9.Educación Básica Secundaria. Editorial Libros & S.A.2001. Bogotá. D.C. Colombia. Relieve Colombiano. 160. Pág. 15.

Figura. Número 6. Mapa físico del territorio colombiano



<http://www.todacolombia.com/geografía/mapas/relievecolombia.jpg>

Copyright 2006 2007(Martínez, Andrés G) Todos los derechos reservados.[2008/07/01][On line]

El Macizo se bifurca en las cordilleras central y oriental.

La cordillera occidental llamada también cordillera del Chocó, es la más corta y la más baja de las tres, se halla paralela a la costa del Pacífico hasta el norte del departamento de Antioquia, con una

longitud de 1.095 kilómetros. Sus mayores alturas se encuentran en puntos aislados, como los volcanes de Chiles, Cumbal, Azufral en Nariño, cerro de Mallama en Cauca; Farallones de Cali en el Valle, meseta del Chocó en Antioquia, farallones del Citará entre Caldas y Antioquia, nudo de Paramillo en donde la cordillera se trifurca, en las serranías de Abibe, San Jerónimo y Ayapel, que son sus cordones finales, separados por los Ríos Sinú y San Jorge. Al sur de la cordillera se encuentran las mesetas de Túquerres e Ipiales.

La mayor altura de la cordillera occidental es el volcán de Cumbal, con 4.764 metros sobre el nivel del mar. Se encuentra separada de la cordillera Central por el río Cauca.

La cordillera central, llamada también cordillera del Quindío, se desprende al igual que la anterior del nudo de Los Pastos; tiene una longitud de 1000 kilómetros y termina en la serranía de San Lucas, cuyo extremo final son los cerros de Honda, en el departamento de Bolívar; es considerada la columna vertebral de la orografía Colombiana, tiene una altura promedio de 3000 metros, es la más alta de las cordilleras y su máxima altura queda en el nevado del Huila con 5.750 metros.

Se encuentra separada de la cordillera occidental, por el río Cauca y de la cordillera oriental por el río Magdalena; presenta como accidentes el volcán Galeras con 4270 metros que domina el valle de Atriz y la ciudad de Pasto, el volcán nevado de Bordoncillo ubicado entre Pasto y Sibundoy, el volcán Doña Juana con 4250 metros, el páramo de Las Papas donde se halla la laguna de la Magdalena, origen del río Magdalena; páramo Buey, volcán de Sotará, volcán Pan de Azúcar, cerro nevado de Los Coconucos, Volcán Puracé con 4600 metros de altura. En actividad y en donde nace el río Vinagre

de aguas ácidas; nevado del Huila, a 5.750 m de altura y la máxima de esta cordillera; páramo de Las Hermosas en el límite entre los departamentos del Valle del Cauca y Tolima, nevados Quindío, Tolima, Santa Isabel, El Ruíz y la meseta del Herveo.

Al norte del río Arma en el departamento de Antioquia, la cordillera se amplía, y forma la mesa antioqueña, separada del nudo de paramillo, por el cañón del Cauca. Aquí las cordilleras occidental y central casi se unen. Su fin se halla al norte de este sitio, en los ramales Santo Domingo, Yolombó y Remedios, que continúa en la Serranía de San Lucas.

La cordillera Oriental, también se le llama la cordillera de Sumapaz; se extiende desde el macizo Colombiano hasta los montes de Oca en la Guajira, con una longitud de 1.200 kilómetros, por su longitud, superficie y ramificaciones es la primera de nuestras cordilleras y la segunda por su altura, cuyo promedio es de 2000 metros. Es la más joven del sistema andino y sirve de límite con las dos Colombias orográficas, las montañas del oeste y las llanuras del este.

Inicialmente toma una dirección sureste, para luego dirigirse al norte y ligeramente inclinada hacia el oriente hasta el nudo de Santurbán, en donde se divide en dos brazos principales, el oriental que continúa hacia Venezuela con el nombre de cordillera de Mérida y el occidental que toma una dirección norte.

Se bifurca en el Páramo de Sumapaz formando la gran meseta oriental o altiplano cundiboyacense, conformado por la sabana de Bogotá, valles de Ubaté, Chiquinquirá, Tunja y Sogamoso. Al norte de la sabana de Bogotá la cordillera se divide en tres ramales: El Oriental o Magistral que termina en la Sierra Nevada de Chita o

Güicán, el Central o de Tumdama, que se extiende entre los ríos Suárez y Chicamocha, y el occidental o de Vélez, ubicado entre los ríos Suárez y Carare.

Del nudo de Santurbán hacia el norte, la cordillera pierde altura y se estrecha entre las serranías de los Motilones y Perijá en el límite colombiano venezolano. Se prolonga con la serranía de Valledupar, los montes de Oca, donde termina la cordillera Oriental en la Guajira.

Como lo afirman los autores del Libro Geografía Física General y de Colombia 4, los principales accidentes son, cerro de Miraflores de donde se desprende el ramal que forma el valle de Neiva o valle de las tristezas, el páramo de sumapaz, el páramo de cruz verde que domina la meseta de Bogotá, el páramo de Pisba, la sierra nevada de chita, guicán o cocuy, máxima altura de la cordillera oriental, páramo almoesadero, nudo de santurbán donde está el páramo de tamá y el páramo de cachiri. .

Tabla 3. ACCIDENTES OROGRÁFICOS

Formas de relieve, ubicación y altura y algunas características.


FORMAS DEL RELIEVE	NOMBRE	UBICACIÓN	ALTURA Y CARACTERÍSTICAS
NEVADOS	Huila	C. Central	5750 2 ^{da} altura

Montañas cubiertas de nieve	Sumapáz	C. Oriental	3820
	Sierra del Cocuy	" "	
	Coconucos	C. Central	
	Tolima	" "	5215
	Quindío	" "	
	Santa Isabel	" "	5100

	Ruiz	" "	5400
	Sierra nevada de Santa Marta	es aislada	5775 más alta de Colombia.
VOLCANES	Chiles	C. Occidental	4761 nevado
Montañas con cráter por donde arrojan lava y gases	Cumbal	C. Occidental	4890
	Azufra	C. Occidental	4070

	Galeras	C. Central	4266 activo
	Sotará	C. Central	4580 apagado
	Puracé	C. Central	4700 activo
MESETAS o altiplanicies llanuras altas	Túquerres e Ipiales	C. Occidental	más de 3.000 m
	Santa Rosa de Osos	C. Central	2640
	Sabana de Bogotá	C. Oriental	2600

	Sabana de Ubaté	C. Oriental	2570
	Valle del Sogamoso	C. Oriental	2570
<p>NUDOS</p> <p>Entrelazamiento de montañas</p>	Huaca o de los Pastos	Frontera Colombo-Ecuatoriana	Da origen a las cordilleras Occidental y Central
	Macizo de Colombia	C. Central	4000. Estrella orográfica y fluvial
	Paramillo	C. Occidental	3400



<http://www.todacolombia.com/geografia/mapas/relievecolombia.jpg>

Colombia es Pasión. 2007Relieve Colombiano. [2008/06/28] Disponible [On line]

Relieves periféricos.

Además del sistema andino, existen en el país otros sistemas independientes como:

Figura.7. Diferentes regiones en que se divide el territorio.



[Hhttp://www.todacolombia.com/geografiamapas/relieve/Colombia.jpg](http://www.todacolombia.com/geografiamapas/relieve/Colombia.jpg). Colombia es pasión.2007. [2008/06/01].Disponible[line]

Serranía del Baudó, llamada también cordillera costera del Baudó, es paralela a la costa del pacífico a partir del norte de Buenaventura, es de escasa altura, en pocos lugares alcanza a los 2000 metros, su principal altura es el alto Buey con 1810 metros, lugar donde nace el río Baudó.

La Serranía del Darién que sirve de límite entre Colombia y Panamá tiene una longitud aproximada de 500 Kilómetros, su máxima altura es el cerro de Tacarcuna.

La Serranía del Pacífico, que alcanza su máxima elevación en los altos de Aspavé, con 1000 metros.

Serranía de la Guajira caracterizada por un conjunto de lomas sucesivas, entre las cuales están: Sierra Macuira, Sierra Jarara. Serranía Carpintero cerca al cabo de la Vela; Cordillera Cojoro y Sierra Cocinas al sur de la anterior.

Sierra Nevada de Santa Marta, ubicada en el norte colombiano, entre el litoral Caribe y la llanura del Magdalena, posee una forma triangular y una altura máxima de 5.800 metros sobre el nivel del mar, en los picos Cristóbal Colon y Bolívar, es la montaña litoral mas elevada del mundo, y lugar de nacimiento de ríos que bañan el valle bajo del Magdalena y del Cesar.

Sierra de La Macarena, situada en los llanos orientales en el departamento del Meta, su constitución geológica es primitiva y diferente a la cordillera oriental de la cual queda cerca, ubicada en el triángulo formado por los ríos Duda, Guayabero, Güejar.

Se separa del conjunto andino por un zaguán geológico de 30 km de anchura, su altura es inferior a 2000 m está considerada una reserva Nacional debido a su variada fauna y flora.

Sistemas del Suroeste, son colinas esparcidas en los Llanos orientales, entre las que se distinguen el cerro de la Campana, las mesetas de Iguaje y la serranía del Araracuara.

Los Montes de María y Serranía del Piojó, se localizan en la llanura del Caribe. Los montes de María alcanzan 810 metros de altura y los de Piojó 510.

Se considera también como otras formas de montañas las lomas y colinas que son geformas que dan origen a pequeñas montañas cuyas cimas son redondeadas y están aproximadamente a la misma altura. Se presentan la mayoría en la región amazónica, en la región Caribe, en los departamentos de Sucre y Córdoba, en la parte media de Bolívar y Magdalena y cubriendo en su mayoría al departamento del Atlántico.

2. Tierras bajas:

“Estas son áreas extensas ligeramente onduladas, con diferencias de nivel inferiores a 10m”²⁹. Según Montiner... Las tierras llanas orientales están ubicadas al este de la cordillera Oriental. Se trata de la región del Amazonas y el Orinoco, y abarca la mayor parte del país, aunque es la más deshabitada. Los Llanos Orientales están limitados por la cordillera Oriental, el río Guaviare, el Arauca y el Orinoco. El terreno es desigual, escalonado y forma parte del macizo Guayanés.

La llanura de la Amazonía está entre el río Guaviare al norte, el Amazonas y Putumayo al sur, la cordillera Oriental y Brasil. Es una región plana y anegadiza con pequeñas mesas que originan rápidos los cuales hacen difícil la navegación. Entre sus elevaciones están la Sierra de Chiribiquete, el cerro de Cumaré y la Mesa de Iguaje.

²⁹ MONTINER MARAÑÓN, G. Hilda GÓMEZ R, Alcira. VEGA N, Gilma A. DE LÓPEZ, Cora. PRADA, G. Geografía. Física, General y de Colombia. 4. Educación secundaria. Edinorma Ltda. & Cía. S.C.A. .2001. Bogotá. Colombia 232 p. 41 y sgtes

La llanura del Pacífico es una estrecha franja que está comprendida entre el océano Pacífico y la cordillera Occidental y el límite fronterizo con el Ecuador al sur y al norte la serranía del Darién. Se halla formada por el valle de los ríos Atrato, San Juan y Patía, es una región selvática, cubierta de manglares, con un alto índice pluviométrico y un clima ardiente, que hacen de ella un zona poco fértil y por ende de poca población.

La llanura del Caribe, está compuesta por el valle de los ríos Sinú, San Jorge, hoya baja del Cauca, Magdalena y Cesar. Es mucho más ancha y está ubicada al norte, entre el mar Caribe y las estribaciones septentrionales de las tres cordilleras andinas. En su parte noreste se levanta la Sierra Nevada de Santa Marta³⁰.

Valles.

En Colombia se presentan extensos y medianos valles que corresponden a depresiones alargadas y estrechas de fondo plano y en cuyos costados se presentan formas montañosas; tienen como eje un curso de agua y generalmente una pendiente regular. Los valles más importantes de Colombia son:

El Valle del Magdalena que se halla ubicado entre las cordilleras, central y oriental y formado por el río de su nombre; cubre una superficie aproximada de 200 kilómetros cuadrados y posee una temperatura amplia. Su régimen pluviométrico es variable lo que

³⁰ MONTINER MARAÑÓN, G. Hilda. GÓMEZ R, Alcira. VEGA N, Gilma A. DE LÓPEZ, Cora. PRADA, G. Geografía. Física, General y de Colombia. 4. Educación secundaria. Edinorma Ltda. & Cía. S.C A. 2001, Bogotá. Colombia 232. pág. 59

determina una vegetación variada a largo de todo el valle; se divide en tres sectores; desde el nacimiento hasta Honda caracterizado por praderas y tierras semidesérticas, se le denomina valle alto del Magdalena. El segundo sector de Honda al Banco llamado valle medio y caracterizado por bosques y riqueza petrolera. El tercer sector de Banco hasta la desembocadura del río en Bocas de Cenizas o valle bajo, zona de ciénagas y pantanos.

Valle del Cauca, ubicado entre las cordilleras, central y occidental, y formado por el río de su nombre, tiene una longitud aproximada de 200 km y cubre una superficie de 85.000 kilómetros cuadrados, sus temperaturas son mas bajas, es mas sano por ser menos húmedo y no presenta zonas esteparias. Es una de las regiones más productivas de Colombia por su agricultura, ganadería e industria.

Valle del Atrato está ubicado entre la cordillera occidental y la serranía del Pacífico, con alto grado pluviométrico, cubierto de selvas y manglares.

Valle del San Juan es igual que el anterior húmedo, ardiente, selvático y malsano La riqueza de los dos últimos ríos radica en maderas y minerales.

Valle del Sinú, cruzado por el río de su nombre y rico en maderas.

Valle del San Jorge, rico en ganadería y recursos madereros.

Valle del Ranchería, importante por sus grandes reservas carboníferas.

Depresiones.

Las depresiones son superficies llanas, de poca extensión generalmente, con una altitud inferior con relación al nivel del mar, Entre las depresiones de Colombia están:

La Momposina debido a que está a un nivel mas bajo que el resto de la llanura del Caribe, de aspecto lacustre y pantanoso, está regada por los ríos San Jorge, Cesar, y Cauca³¹

“La depresión Hoz de Minamá o depresión del Guadual³² por donde se precipita el Río Patía Hacia la Llanura del Pacífico.

Chambú o Calera por donde va la vía Túquerres- Tumaco, Cumbé o el guayabo por donde pasa la vía Cali –Buenaventura; Quiebra del Toro entre Chocó y Antioquia”

B. HIDROGRAFÍA.

La hidrografía, hace referencia al estudio de corrientes de agua, sistemas lacustres, aguas subterráneas, vertientes, ríos, océanos, con los que cuenta el país y el aprovechamiento que se hace de ellos³³.

³¹ SUBREGIONES. 1Colombia Y sus regiones naturales. Distribuidora Es-Cor. E.U. Todos los derechos.8 p.2.

³² MONTINER MARAÑÓN, G. Hilda. GÓMEZ R,.Alcira. VEGA N, Gilma A. DE LÓPEZ, Cora. PRADA, G. Geografía. Física, General y de Colombia.1.Edinorma Ltda. & Cía. S.C A. Bogotá.2001. Colombia 232 Geomorfología.p. 56.

³³ MONTINER MARAÑÓN, G. Hilda. GÓMEZ R, Alcira. VEGA N, Gilma A. DE LÓPEZ, Cora. PRADA, G. Geografía. Física, General y de Colombia.1.Edinorma Ltda. & Cía. S.C A. Bogotá.2001. Colombia 232 Hidrografía. pág.87.

1. Continental.

Vertiente del Caribe.

Tiene gran importancia no solo por su gran extensión superior a todas las demás, sino por la riqueza económica de las tierras que comprende, por tal razón en ella habita la mayor parte de la población del país.

Los ríos que las forman son de gran longitud y caudal.

El Río Magdalena, es el río de la patria, esta frase sirve para destacar no solo sus características físicas sino también su vinculación al desarrollo económico y cultural de Colombia. Su longitud total es de 1.543 de sur a norte entre las cordilleras, central y oriental, navegable unos 990 kilómetros entre Honda y el mar Caribe, es la ruta hacia el interior de Colombia y sirve de lazo de unión entre los diversos pueblos de los territorios que recorre.

Figura.8. Lugar donde confluyen las aguas de los ríos Cauca y Magdalena en el norte de Colombia.



Enciclopedia Encarta Premium 2007. www.Jeremy.horner/corbis.]Disponible.[On line]

Nace en la Laguna de la Magdalena en el páramo de las Papas en el Macizo Colombiano y desemboca en las Bocas de Ceniza en el mar Caribe cerca de Barranquilla.

Entre sus afluentes están: El Cauca, César, San Jorge, Carare, Sogamoso, Lebrija, Saldaña, Bogotá, Negro, Sumapaz, Guarinó, Lagunilla, La miel, y el Nus.

Entre sus puertos se destacan Puerto Colombia en Barranquilla, La Dorada, Puerto Barrio, Barrancabermeja, Puerto Wilches, Magangué, El Banco y Girardot.

El río Cauca es el más importante entre los afluentes del Magdalena, con una longitud de 1350 Km. Nace en el macizo Colombiano en la laguna del Buey, entre las cordilleras central y occidental y tributa sus aguas en el Magdalena. Su parte media es una de las más fértiles del país en el departamento del Valle del Cauca, uno de sus afluentes, es el Río San Jorge.

El Río Atrato nace en el cerro Plateado en la cordillera occidental de Colombia, tiene una longitud de 612 Kilómetros. Desemboca en el Golfo de Urabá en los límites entre Chocó y Antioquia. Su importancia se deriva de los muchos proyectos que desde hace años, se han elaborado para utilizarlo en la construcción de un canal entre los océanos Atlántico y Pacífico. Forma un gran delta que es navegable por grandes embarcaciones en un área de 400 kilómetros.

Otros ríos que vierten las aguas a esta vertiente son: Fundación, Ranchería O Riohacha, Cesar, el río León y el Sinú.

Vertiente del Catatumbo.

Es una región selvática y de grandes recursos petrolíferos, Pertenecen a esta los ríos, Catatumbo, Sardinata, Tarra, Táchira, Cucutilla, San Miguel y Garumito.

Vertiente del Pacífico.

Las tierras pertenecientes a esta vertiente, poseen clima muy húmedo, con lluvias abundantes y permanentes, lo que origina corrientes de gran caudal. Es un gran potencial para la construcción

de centrales hidroeléctricas. Los lechos de los ríos son ricos en minerales como el oro y el platino.

Los ríos más importantes de esta vertiente son el Baudó, San Juan, Patía, Mira, Micay, Dagua, Anchicayá, Yurumanguí, Naya, Guapí, Iscuandé y Mataje.

Vertiente del Orinoco.

Las fuentes fluviales tienen su nacimiento en la cordillera Oriental, y tienen una dirección noreste. Los ríos de la Orinoquía presentan variaciones en su caudal, debido a que hay abundantes lluvias.

Entre sus principales ríos están el Orinoco, con 2.900 Km. de longitud, gran río americano, el tercero por su caudal en esta parte del mundo, nace en los límites entre Brasil y Venezuela en sierra Parima. Se comunica con el Amazonas a través del brazo natural de Casiquiare que desagua en el río Negro. El Orinoco es una de las salidas naturales de Colombia al océano Atlántico en donde desemboca en territorio Venezolano por cerca de 50 bocas, formando un inmenso delta.

Otros ríos de esta vertiente son, Arauca, Meta, Vichada, Guaviare, Inírida, Ariari, Guayabero, Casanare, Tomo, Cusiana; Tuparro, y Guarrojo.

Vertiente del Amazonas.

Se caracteriza por ríos caudalosos debido a que su clima es muy húmedo y con abundantes y permanentes lluvias, las regiones son poco pobladas y los ríos son casi el único medio de transporte para

los habitantes. Entre sus principales ríos están el Amazonas, que nace en la laguna de Lauricocha en la cordillera occidental de los Andes Peruanos, del que puede afirmarse que es el más notable del mundo después del Nilo, en consideración a su longitud con 6.275 Kilómetros.

A Colombia solo le corresponden 116 kilómetros de su longitud, pero tiene derecho a la navegación en toda su extensión. El puerto más importante en territorio Colombiano es Leticia.

Forman parte de la cuenca Amazónica, El Río Negro o Guainía, El Caquetá, el Vaupés, Putumayo, Caguán, Orteguzza, Yarí, Cahuinari, Paraná, e Iguará.

Figura.9 Ríos de Colombia



Disponible. www.colombiaprende.gov.co/Instituto Geográfico. Agustín Codazzi.

Tabla 4. RÍOS MÁS CAUDALOSOS DEL PAÍS

Río	Cuenca Km cuadr.	Longitud km	Caudal m. cub/s	Rendimiento litros/s/km cuadr.
Caquetá	199.203	1.200	13.180	66
Guaviare	166.168	1.350	8.200	49
Magdalena	257.438	1.543	6.987	27
Meta	103.052	1.000	6.496	63
Putumayo	53.165	1.350	6.250	58
Atrato	35.702	612	4.155	116
Vaupés	37.748	660	2.650	70
San Juan	15.180	376	2.550	168
Vichada	25.235	700	2.000	79
Mira	10901		570	52
Parte Colombiana				S= segundos

34

³⁴ Microsoft ® Encarta ® 2007. © 1993-2006 Microsoft Corporation. Reservados todos los derechos. [2008-05-18] Disponible [On Line]

Navegabilidad.

El Río Magdalena fue uno de los medios navegables entre La Dorada y el Caribe, hoy solo en las cercanías al mar Caribe casi en la ciudad de Barranquilla. En el río Amazonas Colombia tiene derecho por tratados internacionales a hacer uso del servicio de navegación hasta su desembocadura en el océano Atlántico. El Río Atrato posee un extenso delta y es navegable en una extensión de unos cuatrocientos kilómetros por grandes embarcaciones. El río Guaviare, es navegable en una extensión de unos 650 Kilómetros. El Río Caquetá, su navegación se hace en tramos muy cortos, porque presenta sucesivos rápidos.

Río Cauca es Navegable desde puerto Mallarino en el Valle de Cauca, hasta la Virginia en Risaralda.

San Jorge. Es navegable en casi toda su extensión por pequeñas embarcaciones.

San Juan. Tiene extensión 410 Kilómetros de los cuales son navegables 350 por embarcaciones de mediano y pequeño calado.

Río Orinoco, es Navegable, también en la parte donde es límite común con Colombia, pero en otros países es de mencionar por su importancia en este recurso.

Sistemas lacustres³⁵.

³⁵ MONTINER MARAÑÓN, G. Hilda. GÓMEZ R, Alcira. VEGA N, GILMA A. DE LÓPEZ, Cora. PRADA, G. Geografía. Física, General y de Colombia.4.Edinorma Ltda & Cía. S.C A. Bogotá. Colombia 232 p. 49 al 58

Ciénagas.

Ciénaga grande de Santa Marta. Esta ubicada en el norte de Colombia en el departamento del Magdalena. Es el complejo lagunar más grande de Colombia y uno de los más estratégicos para la vida del planeta. Es un importante centro pesquero y se comunica con el mar Caribe. Ocupa 4280 Kilómetros cuadrados.

Otras ciénagas son: Zapatosa formada por el río Cesar, de gran riqueza pesquera, Ayapel localizada entre Córdoba y Sucre, también rica en pesca.

Lagunas.

La laguna de Fúquene, que ha sido aprovechada como centro turístico.

La laguna de Tota, de gran belleza y paisaje, rica en pesca e importante centro turístico, pertenece al departamento de Boyacá, además Fúquene y la de Uecas.

Laguna de la Cocha, está ubicada en el departamento de Nariño en el nudo Los Pastos importante, como centro turístico.

La laguna de Betanci, importante centro pesquero ubicado en el río Sinú, en el departamento de Córdoba.

La Laguna Cumbal en el departamento de Nariño.

Otras lagunas son: Ayapel, Tesca, Bahía de Cartagena, Ciénaga Grande del Sinú, la Guájaro, Suesca y Guatavita.

Aguas subterráneas³⁶:

Características y ventajas, su origen es la infiltración de las aguas que se encuentran en la superficie, el proceso es mayor donde se encuentran rocas permeables, como arena, arenisca y gravas; al paso por debajo de la superficie, disuelve sustancias minerales quedando impregnadas de ellos.

En la zonas volcánicas el agua alcanza grandes temperaturas, lo cual permite la saturación de sustancias minerales, cuando esta fluyen a la tierra forman los termales, entre los lugares donde fluye el agua termal en Colombia, están Paipa en Boyacá, Santa Rosa de Cabal en Risaralda, Santo Domingo en Antioquia y Usiacurí en el Atlántico; hay otras que brotan pero a temperatura ambiente y tienen la calidad de ser muy puras.

Represas.

Entre los embalses, represas o lagos artificiales, están Neusa en el municipio de Tausa, Sisga cerca al municipio de Chocontá, Muña en el Municipio de Sibaté, Tominé cerca a la población de Guatavita, Tibitó, Betancí en el Huila, Chivor y la Esmeralda en Boyacá, Guatapé en Antioquia, Río grande en Antioquia, Chingaza, El Guavio, Charquito en Cundinamarca, Calima en el Valle del Cauca, Coello en Tolima, Lebrija en Santander, para mencionar algunas en este capítulo. Todas estas represas tienen una gran utilidad por los diversos servicios que prestan, entre ellos la generación de energía eléctrica, abastecimiento de agua a centros urbanos y regiones

³⁶ MONTINER MARAÑÓN, G. Hilda. GÓMEZ R, Alcira. VEGA N, GILMA A. DE LÓPEZ, Cora. PRADA, G. Geografía. Física, General y de Colombia.4.Edinorma Ltda & Cía. S.C A. Bogotá. Colombia 232 p. 97 Y 98

circunvecinas, para el incremento de la pesca, como centros de turismo y la práctica de los deportes acuáticos.

2. Oceánica³⁷.

El 72% de toda la superficie terrestre está cubierta por agua. Existen tres grandes océanos, a Colombia le corresponden dos.

El Pacífico, es el mayor de todos, tanto por su superficie 165 millones de kilómetros, como por su profundidad 4200 metros, En el se encuentra la mayor depresión de la tierra la Fosa de Las Marianas 10.899; está limitado por Asia y América. Este baña a Colombia desde los límites con Panamá hasta el Ancón de Sardinias. Se dice que posee baja salinidad con relación al Atlántico.

El Atlántico, es el primero en comunicaciones y comercio y el segundo en superficie, con 82 millones de Km cuadrados. La mayor depresión es la de Puerto Rico con 864 metros. Es de gran salinidad, debido a las altas precipitaciones y a la alta temperatura. Las corrientes, ecuatorial y subcostanera recorren el Caribe e influyen en el clima, proporcionando vientos cálidos al continente,

Las aguas marítimas que corresponden a Colombia, tienen grandes potencialidades: La explotación de recursos ictiológicos y minerales como el petróleo, reserva de alimentos en las 200 millas que le corresponden, desarrollo de las comunicaciones oceánicas y

³⁷ MONTINER MARAÑÓN, G. Hilda. GÓMEZ R, Alcira. VEGA N, GILMA A. DE LÓPEZ, Cora. PRADA, G. Geografía. Física, General y de Colombia.4.Edinorma Ltda & Cía. S.C A. Bogotá. Colombia 232 p. 49

posibilidad de construir un canal interoceánico en la región del Chocó.

Mareas,"son ascensos y descensos periódicos de las aguas oceánicas, incluyendo las del mar abierto, los golfos y las bahías. Son el resultado de la gravitación del la luna y el sol sobre el agua y la tierra. La fase de máximo ascenso se llama pleamar y la de bajo ascenso se denomina bajamar"³⁸.

Las olas son ondulaciones que se presentan en el mar, su magnitud depende de la fuerza del viento que las origina.

Maremoto: es un movimiento violento de las aguas del mar, provocado por un temblor de tierra submarino. Cuando los maremotos originan olas gigantes se producen los tsunamis, que pueden causar graves daños en las zonas costeras.

Puertos.

Entre los Puertos están: Buenaventura, ciudad del departamento del Valle, es uno de los principales puertos de Colombia en el océano pacífico.

Tumaco en Nariño es el segundo en importancia del Pacífico. Cartagena puerto en el Mar Caribe. Capital del departamento de Bolívar, fue primer puerto naval. Está unida a tierra firme por una

³⁸ Hhttp://www.sc.eu.sb/web./fisica/celeste/maeas.htm.2008/07/. [On line] Origen de la fuerza de las mareas.

carretera elevada. Puerto Colombia en Barranquilla, uno de los más importantes del País, Puerto Bolívar en la Guajira, Leticia Sobre el Río Amazonas, San Andrés Puerto Libre desde 1953³⁹.

C. CLIMATOLOGÍA

Colombia por estar situada en la zona tórrida tiene un clima intertropical y por lo tanto no tiene las llamadas estaciones, en el país se encuentran regiones de media y baja temperatura, dado que tiene factores modificadores del clima entre ellos el más importante, el hecho de ser montañoso.

Entre los factores que modifican el clima colombiano están las lluvias que no son homogéneas, presentan variaciones tanto en intensidad como en distribución, por ejemplo, en Uribía Guajira la precipitación anual de lluvias es de 333 m; en cambio en Aguilón Choco es de 12.000m. Generalmente la parte del territorio que queda al norte del Ecuador presenta un ciclo anual de lluvias de Abril a Noviembre, con dos máximos pluviométricos; mayo – junio, octubre- noviembre.

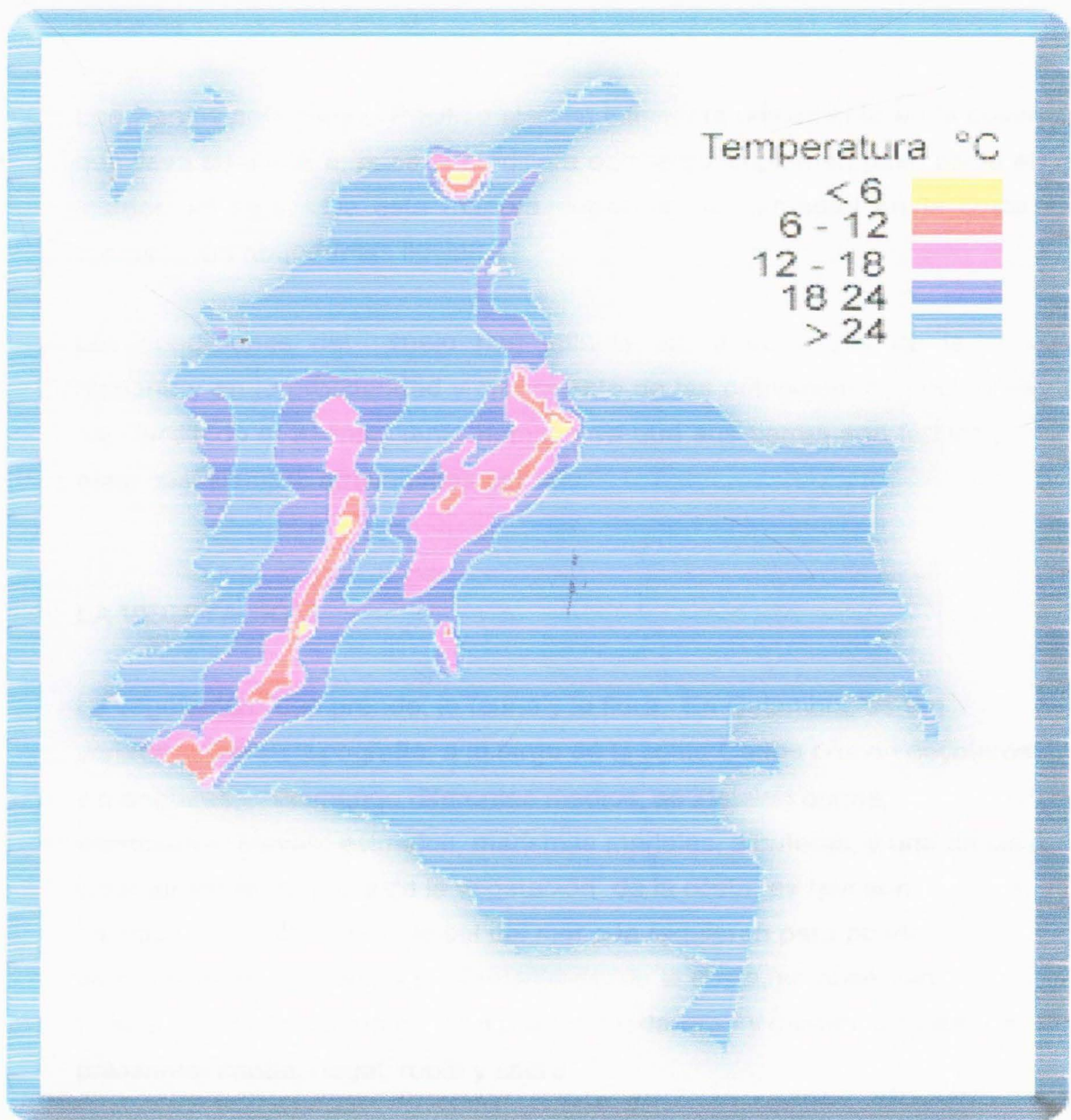
En la parte del territorio situada al sur del Ecuador, se presentan lluvias intensas al comienzo y final de cada año y en el intermedio un periodo de sequía.

³⁹ Puertos. [Hhttp://www.proextort.com.co/vbe.conte/cite,map.asp?DCcompampy-16](http://www.proextort.com.co/vbe.conte/cite,map.asp?DCcompampy-16). [2008 05 01]. Disponible [On line]

Los vientos de mayor importancia como modificadores del clima colombiano son, los planetarios formados por los alisios del noreste y los alisios del sureste, los del océano Pacífico y los vientos llamados locales.

Los alisios del noreste soplan del Trópico de Cáncer hacia la línea ecuatorial; refrescan y resecan la costa norte durante los meses de diciembre hasta marzo. En Barranquilla comúnmente se les llama brisas decembrinas o de carnaval. Los alisios del sureste soplan del Trópico de Capricornio con dirección al Ecuador, penetran hasta la región

FIGURA. 10. Temperatura de las distintas regiones de Colombia.



[Hhttp://www.todacolombia.com/geografia/mapas/mapatemperaturacolombia/gi](http://www.todacolombia.com/geografia/mapas/mapatemperaturacolombia/gi). Disponible [On. line][2008/06/15]

Cundi-boyacense durante los meses de junio – agosto. Estos vientos se perciben de tal manera que agosto es considerado como el mes de las cometas.

Los vientos del Océano Pacífico ejercen influencia únicamente en la costa que lleva su nombre, pues la cordillera occidental impide su paso hacia el interior del país. De esta manera depositan su humedad en la costa, produciendo abundantes lluvias.

Las condiciones del suelo han influido en el desarrollo de la vida humana y en la prosperidad y crecimiento de las poblaciones. Los valles han facilitado el asentamiento humano ya que sus tierras son fértiles por estar casi siempre atravesadas por ríos.⁴⁰

LA VEGETACIÓN.

La vegetación⁴¹ comprende, la fauna y la flora. En Colombia, es tan variada como su topografía; a lo largo de la costa Caribe crecen cocoteros y manglares, ocupando diferentes medios, se instalan dunas, acantilados, playas, estuarios, marismas marjales, albuferas; y una de las características de parte de la vegetación de la costa, es que son halófitas⁴², ya que toleran la sal del mar o la requieren para poder vivir. De cinco mil metros en adelante desde la costa, se observan bosques extraordinarios de gran utilidad maderera, y crecen árboles, de palosanto, caoba, nogal, roble y cedro.

⁴⁰ [Hhttp://www.astronomia.com.co.Vientos](http://www.astronomia.com.co/Vientos). Internet Explorer. 2007. [2008 05 18]. Disponible [On line] 15. <http://web.www.minanambiente.gov./menú/biodiversidad/amazonia/vegetación.htm>. [On line] [2008-06-01] Vegetación del Amazonas.

⁴² Gran enciclopedia Espasa. Aceptaciones. tomo 10 Edita Espasa Calpe.S.A. Bogotá. 2005. Pág. 5765.

En las riberas del bajo magdalena la vegetación natural, son los pastos fértiles y su clima es cálido. El valle del Sinú que limita con las serranías de San Jerónimo y Abibe, es una de las regiones más fértiles del país, y son de un verde intenso, su fertilidad se debe al regadío de Río Sinú.

En las zonas templadas, en ambos hemisferios, el bosque dominante está formado por olmos, sauces, álamos chopos, fresnos y vetulias.

Son comunes los rosales, las zarzas, majuelos, endrinos, espireas, serbales, las gramíneas, lianas o bejucos.

La Sierra de la Macarena, o Parque natural de la Macarena, área protegida de Colombia desde 1948; es una zona que posee gran biodiversidad, habitan 420 especies de aves, que representan mas de 65 familias, y posee además especies vegetales endémicas.

En el río Amazonas tenemos vegetación muy singular, se produce la victoria amazónica, considerada el nenúfar más grande del mundo: es una planta que puede medir de 50 centímetros a dos metros de diámetro, en otras condiciones puede medir hasta 4 metros; sirve de alimento a la abundante fauna, pero en cuestión de drenaje obstruye mucho los caños.


En el pacífico sur, la vegetación son manglares y pastos, en el amazonas "su riqueza natural no tiene comparación en el mundo"⁴³.

El valle del cauca, es una de zonas fértiles del país con predominio de pastos.

⁴³ COLOMBIA & SUS REGIONES NATURALES. Editado por Distribuidora ES COR. EU.) 2001. Todos los derechos reservados. Pag.7.

En las regiones de clima tropical, se produce hule o caucho, chicle, quina, vainilla, zarzaparrilla, jengibre, goma de copal, ipecacuana, haba tonca, frailejón, frijol, oca y tagua.

Figura. 11 Vegetación del Amazonas. Bosque tropófilo.



Fuente. <http://web.www.minanabiente.gov/menú/biodiversidad/amazonia/vegetación.htm>. [On line] [2008-06-01] Vegetación del Amazonas.

D. CONCLUSIONES MILITARES DEL FACTOR FISIAGRÁFICO⁴⁴.

Con una ojeada muy general a las principales características del Estado Colombiano, se ve desarrollo, con una serie de bondades, unas oportunidades de crecimiento, un desarrollo cultural y económico, e

⁴⁴ BUITRAGO BERMÚDEZ, Oscar, DÍAZ RIVERO, Gonzalo. Pensamiento Geográfico 9. Editorial Libros & S.A. Bogotá. D.C. Colombia. 160 P. Territorio y Paz. pag. 69,70,71,72..

inclusive de población; paralelamente con estos índices, se va generando a lo largo y ancho del país una serie de modalidades y de ambiciones.

Cuando el país crece, aumenta en todos los sentidos, hasta el punto de que la presencia del Estado, no puede estar en todas partes, ni cubrir con la seguridad y la protección todos los campos que implica su responsabilidad; ello ayuda a que se fomenten profundos desequilibrios sociales. Las ciudades se desarticulan, dejando espacios, que aprovechan los grupos ilegales para posicionarse, cubriendo en cierta medida algunas carencias que el Estado no puede suplir, como es la protección y la defensa de aspectos de naturaleza social. La guerrilla por un lado reclamando justicia social al Estado y ampliando fronteras para su dominio, extorsión y terror; los paramilitares quienes creen que con su actuar están defendiendo otro sector y luchando contra la guerrilla, por lo cual cobran un tributo, para desarrollar su acción. Ambos al final se combinaron en tal forma que tienen otro objetivo común, el narcotráfico.

Guerrilla y paramilitares son flagelos, degenerados en tal forma, que se puede decir que están desequilibrando el Estado. Esta crisis generalizada la sufre todo el pueblo. En el campo se forma la lucha, se operan los desplazamientos de personas y familias que llegan a los cordones periféricos de la ciudad, donde sufren cualquier cantidad de dificultades. Se forman las bandas urbanas, o las milicias urbanas, no escapan de ninguna manera, al conflicto que vive el país.

La sociedad civil, está dentro de tres fuerzas. El Estado esta tratando de imponer el orden y por ende defendiendo la sociedad, a través de sus cuadros administrativos, fuerzas militares, estado de derecho, y justicia social.

Por otro lado, la guerrilla, presionando la sociedad civil para que reclame del Estado la justicia social, pero se ha degenerado al unir ese objetivo al del narcotráfico, formando otro problema al Estado y por ende a la sociedad.

La guerrilla tiene su campo de acción, en el Magdalena Medio, Sur de Bolívar y Cesar, parte de Santander, Antioquia, Caldas y Boyacá, también la región del Catatumbo. Le sigue Córdoba, Chocó y el nor-occidente de Antioquia, está también el norte del Cesar y Magdalena, y el sur de la Guajira, en los alrededores de la Sierra nevada de Santa Marta; en último lugar está el Arauca y el occidente de Casanare. La guerrilla en regiones convive con la población sin desplegar acciones militares, solo propenden por el orden social que deben reclamar al Estado; viven de la extorsión, el secuestro y el narcotráfico.

En otro sector están los paramilitares, que surge cuando el Estado no es capaz de cubrir todos los sectores para defender a la sociedad de la guerrilla; con el apoyo de terratenientes que los apoyan y entran en una guerra. Actúan en Córdoba y la región de Urabá, en las zonas esmeraldíferas, la costa Atlántica, Magdalena Medio, Cundinamarca, Arauca, Casanare, Meta y Putumayo.

Al Estado le corresponde observar, que las fuerzas al margen de la ley, están ubicadas en las zonas más fértiles y por ende de mejor producción, lugar donde los ilegales pueden cumplir el objetivo de la extorsión, vacuna, boleteo y narcotráfico. Estas zonas se convierten en excelentes espacios de reproducción económica, para la guerrilla y paramilitares.

Colombia debe dirigirse, a que exista un medio ambiente y paz saludables, que son un conjunto de condiciones e influencias externas, que no afectan la vida y el desarrollo de los seres humanos. En este

concepto, el Estado debe poner a interactuar todas las fuerzas de que dispone, jurídicas, administrativas, públicas, militares, civiles, la iglesia, en fin todas las fuerzas vivas, para contrarrestar el flagelo que está sufriendo, y que está afectando el hemisferio y el continente Europeo.

Los factores fisiográficos, existentes en la región andina, restringe el desarrollo de operaciones en toda su extensión. por su relieve bastante pronunciado, épocas de mal tiempo principalmente en los meses de marzo, abril, mayo, septiembre, octubre, noviembre y los vientos que se pronuncian en las horas de la tarde.

Las áreas son aptas para la concentración de tropas a excepción de las zonas montañosas con alturas superiores a 1.500 mts. sobre el nivel del mar.

Las operaciones de abastecimientos a batallones de alta montaña y repetidoras deben realizarse al amanecer o en las horas de la noche, cuidando los medios contra el accionar del enemigo, como el rendimiento de las aeronaves.

La topografía e hidrografía de la región facilita acciones armadas al enemigo y dificulta el control militar de área (Sierra Nevada de Santa Marta y serranía de los Motilones)

La frontera con Venezuela es un corredor de movilidad para las farc y la industria del narcotráfico.

La ubicación de las bases aéreas venezolanas facilita la operación de la aviación sobre el territorio colombiano.

El engranaje de los factores fisiográficos de la región Pacífica, al hablar de ellos debe fijarse un criterio único y especial, en los tópicos moral y bienestar de los hombres que forjan su esfuerzos para el cumplimiento de la misión; Napoleón nos dejó un legado importante que no podemos desconocer, por ignorancia o falta de preocupación por alcanzarlo, habló de la importancia de tener hombres con fé en la causa, con alto sentido de compromiso y productivos, con la simple necesidad de dotar y alimentar bien a los soldados, la aplicación de esto en el papel la cumplimos, en la realidad impera mas el condicionamiento de los medios para hacer llegar los suministros de primera necesidad, en tal sentido se hace necesario cumplir puntualmente con este requerimiento, para contribuir con lo básico.

La moral de nuestros hombres se eleva o disminuye de la comunión entre el bienestar, su comunicación y contacto con la familia, es así, como indicamos que esta región por la distancia existente hacia los centros urbanos, la inclemencia de un clima con precipitaciones permanentes, los accidentes que conforman la parte morfológica de la zona y el factor hidrográfico, requieren de un comandante preparado, con carisma y consiente de la responsabilidad que asume con sus hombres.

El clima y la topografía igualmente se convierten en un aspecto relativo e importante ya que las lluvias, el calor y la variación de las temperaturas enferman los combatientes, el suministro de medicamentos debe ser fluido, se constituye en factor prioritario en el planeamiento de las operaciones.

Dadas las condiciones del factor fisiográfico en el litoral pacífico, el planeamiento para la ejecución de operaciones militares debe tener como una de sus prioridades establecer exactamente cuales serán las

condiciones fisiográficas de la región durante el periodo de la operación planeada; lo anterior tanto para alcanzar el logro de los objetivos propuestos como para determinar el equipo, material y recursos necesarios para garantizar el éxito de lo planeado.

En la parte norte de la región encontramos las mayores extensiones de tierras bajas y medias, el terreno facilita la movilidad de las unidades militares. De igual manera, permite una mejor coordinación y reunión de las tropas para las operaciones debido a la ausencia de obstáculos de consideración.

El comandante que emite misiones tácticas, dentro de una orden de operación, entiende que las operaciones en la montaña son mas lentas y ofrecen mayores riesgos, en atención a las restricciones y limitaciones que el terreno impone, para efectos de apoyos aéreos.

Las organizaciones al margen de la ley controlan las partes altas por la facilidad para controlar el arribo de los corredores de movilidad, provenientes del oriente del país hacia la costa pacifica.

Este factor y la meteorología predominante del área, obliga a las aeronaves a mantener una mínima altitud en ruta (mea) para vuelo por instrumentos de 21.000 pies. Caso contrario ocurre en el valle del río cauca y en la zona de la costa pacifica aptos para el desarrollo de operaciones aéreas por su configuración relativamente plana con altitudes promedio de 3.500 pies. Como eje natural de desplazamiento, existen los espacios enunciados anteriormente y un corredor para vuelo visual a baja altitud, el cual comunica el Valle del Río Cauca con la costa Pacifica, este se encuentra a 40 kilómetros (22 nm) de la ciudad de Pasto en sentido oriente-occidente por el valle del río Patía.

En cuanto a las zonas para concentración militar aérea para aeronaves de ala fija y ala rotatoria se cuenta con varios aeródromos algunos de los cuales tienen la infraestructura aeronáutica y logística como son:

Aeropuerto	Coordenadas	Combustible	Radio ayudas
Bonilla Aragón (cali)	n 033235/w 0762254	jet a1/100-130	vor/ils/ndb
Emavi (cali)	n 034500/w 0774700	jet a1/100-130	utiliza las de clo
Pasto	n 012348/w 0771728	jet a1/100-130	vor
Tumaco	n 014851/w 0784458	jet a1	vor/ndb
Buenaventura	n 034910/w 0765923	jet a1	vor
Guapi	n 023500/w 0775345		ndb

En la planeación de las operaciones, se deben considerar la existencia de combustible en las bases de lanzamiento y la iluminación de las pistas si se va a operar en condiciones nocturnas. Cuando se carece de estos recursos, se coordina el transporte del equipo fare (combustible) y las luces portátiles para iluminar las pistas o en su defecto y de acuerdo a la amenaza se utilizan visores nocturnos.

La región Pacífica es especial continental a pesar de ser navegable en su mayoría no permite el control fluvial permanente y total por parte de la armada nacional.

En el sector oeste de la zona, en cercanías del litoral pacífico, hay presencia de pantanos los cuales según la época del año varía su grado de transitabilidad. De igual manera, esta constituye una región malsana con verdaderos caldos de cultivo para el desarrollo de enfermedades.

Desde el punto de vista militar, en el estudio del océano es de gran importancia conocer las posibilidades de acción que tendrá la Armada en la zona del litoral dado que las condiciones de navegabilidad en el océano Pacífico lo convierte en un elemento clave para el desarrollo de la región y del país por centrar su actividad en exportaciones e importaciones. Actualmente en la zona hace presencia la Armada con la fuerza Naval del Pacífico con sede en bahía Málaga pero es fuerza insuficiente para controlar un litoral tan extenso.

Los blancos rentables para la fuerza aérea, necesitan un planeamiento detallado del comandante militar en los lapsos cortos que presenta el verano.

Para el caso del apoyo de fuego de artillería, si bien el clima no es obstáculo, el oficial que brinda el apoyo debe tener en cuenta la incidencia del clima en la balística, no es lo mismo disparar las piezas de artillería en tierras cálidas y bajas que en tierras altas y frías.

La principal dificultad para los desplazamientos de la tropa, las comunicaciones y el abastecimiento, son los elementos motorizados, el control de las unidades y el apoyo aéreo táctico.

La fauna que se encuentra en esta región por la humedad, es precursora de enfermedades, como leishmaniasis, malaria, dengue y enfermedades cutáneas.

IV. FACTOR SOCIAL O GEOHUMANO.

A. Antecedentes históricos y Sociales.

La misma Constitución de 1991 establece que Colombia es un estado social de derecho. "El carácter social del Estado es una de las directrices de la política y de la actividad de los poderes públicos. El estado Social, entendido como una idea regulativa, significa que para el Estado existe una obligación de buscar la justicia social en sus actuaciones"⁴⁵.

El conjunto de disciplinas académicas que estudian el desarrollo de la sociedad, de las instituciones, de las ideas y de las relaciones que configuran la vida social de un país, se denominan ciencias sociales. Son ciencias sociales, la antropología, arqueología, sociología, ciencias políticas, la economía, la geografía, historiografía, economía, criminología, el derecho y la sicología social. Las ciencias sociales, se estudian como algo diferente a las ciencias naturales, y se anota que no están codificadas estrictamente, ni homologados sus datos, estos son cambiantes. "Históricamente las ciencias sociales nacen como un intento de aplicar los criterios y métodos científicos al ámbito de la sociedad y de la vida humanas"⁴⁶. Existen dos corrientes contrapuestas con relación al término Ciencias Sociales." Max Weber Economista y Sociólogo Alemán, considerado hoy como el padre fundador de la sociología, que considera imposible establecer una explicación científica, sin tener en cuenta la subjetividad de las acciones del hombre"⁴⁷. La de Émile Durkheim Sociólogo Francés. Afirma que, "los hechos de carácter social y los datos

⁴⁵ MANRIQUE REYES Alfredo. La Constitución de la Nueva Colombia. 1991. Fondo Editorial CEREC. TITULO I. Principios Fundamentales. Pág.5

⁴⁶ Disponible. <http://www.fpa.es>. Microsoft Student Encarta Premium 2007. (DVD). Ciencias Sociales.[2008/06/18.]

⁴⁷ Gran Enciclopedia Espasa 2005.Editorial Espasa Galpe. .Fundador de la primera escuela de pensamiento sociológico.pág .12090.

sobre ellos, definen la realidad independiente de la subjetividad de quienes los generan⁴⁸. Augusto Comte, fue el iniciador de la sociología, continuada por Herbert Spencer.

El pueblo Colombiano necesita saber de donde procede, para identificar sus costumbres, su cultura, su idioma, su religión y su raza. El factor humano colombiano está compuesto por mestizos, blancos, mulatos, negros africanos, zambos, amerindios, y su lengua el español idioma oficial, y religión la católica.

La geografía conoce el escenario en el cual se desenvuelve el hombre, donde la mayor parte de las actividades que realiza, es con el objeto de extraer los recursos que necesita, para su subsistencia, utilizando cada uno de los ambientes físicos. Así el hombre debe explorar el medio para el mayor provecho al cultivo, explotación de minerales, uso del suelo para la supervivencia. "Así mismo conocer las diferentes costumbres de los pueblos, cultura, religión, con el fin de establecer un intercambio, cultural, económico, social y político"⁴⁹.

Para Colombia el establecimiento de la población y formación de los grupos sociales importantes, se remonta hasta la época de la conquista, y su más alta densidad en la región andina. Los españoles al encontrar climas con características muy favorables, buscaron formar sus centros en regiones cordilleranas, proceso que se ha acentuado con el correr de los siglos, "a tal punto que el 75% de la población se asienta allí"⁵⁰.

Los factores físicos, como la fertilidad de las tierras, hacen que sea más atractiva para el conglomerado y se de allí los mayores asentamientos de

⁴⁸ Disponible. Microsoft Student Encarta Premium 2007. (DVD). Ciencias Sociales.

Su obra al lado de Weber es un punto de referencia esencial en la sociología del siglo XX.

⁴⁹ MORTIMER, Marañón G. GÓMEZ R. Hilda, VEGA N Alcira, DE LÓPEZ .Gilma A. PRADA G. Cora. GEOGRAFÍA FÍSICA GENERAL Y DE COLOMBIA. Educación secundaria. 1986. Pág. 10.

⁵⁰ BUITRAGO BERMÚDEZ, Oscar. DÍAZ RIVERO Gonzalo. PENSAMIENTO GEOGRÁFICO 9. Bogotá 2001. Editorial Libros & Libros, S.A. pág. 46

personas en todo tiempo. Desde la época de la independencia las más grandes batallas se realizaron en el centro del país, y desde luego en la costa del Caribe, por allí estar sus puertos hacia el extranjero y concretamente hacia España, por donde llegaban y regresaban los colonizadores.

B. Población.

“Al estudio estadístico de una colectividad humana y de los diferentes fenómenos que influyen sobre su composición y evolución”, se denomina demografía⁵¹. Esta se torna importante para los gobiernos, en vista de que solo podrán planificar la dotación de sus servicios y recursos, si conocen los estudios demográficos de cada región que comprende su territorio.

El estudio de la población pone en marcha las riquezas espirituales y materiales de un país; crea la cultura, la moral, las leyes y la economía; es la que organiza y transforma el paisaje geográfico.

La rama de la geografía que estudia la población se denomina geografía de la población, y explica el por que de las variaciones de la población humana y que relación tiene con los fenómenos, espaciales, biofísicos, culturales, económicos y políticos. La geografía de la población se apoya en la demografía y los análisis que la sustentan, y en el empleo de datos estadísticos, los cuales nos dicen como está distribuida la población, por género, edad, salud, u otras formas. Para mantener actualizados estos factores, se vale de registro continuo, censo, muestras de población y registro de migraciones.

⁵¹ GRAN ENCICLOPEDIA ESPASA. EDITORIAL ESPASA GALPE.2005. Volumen 6.Tema demografía pág. 3523

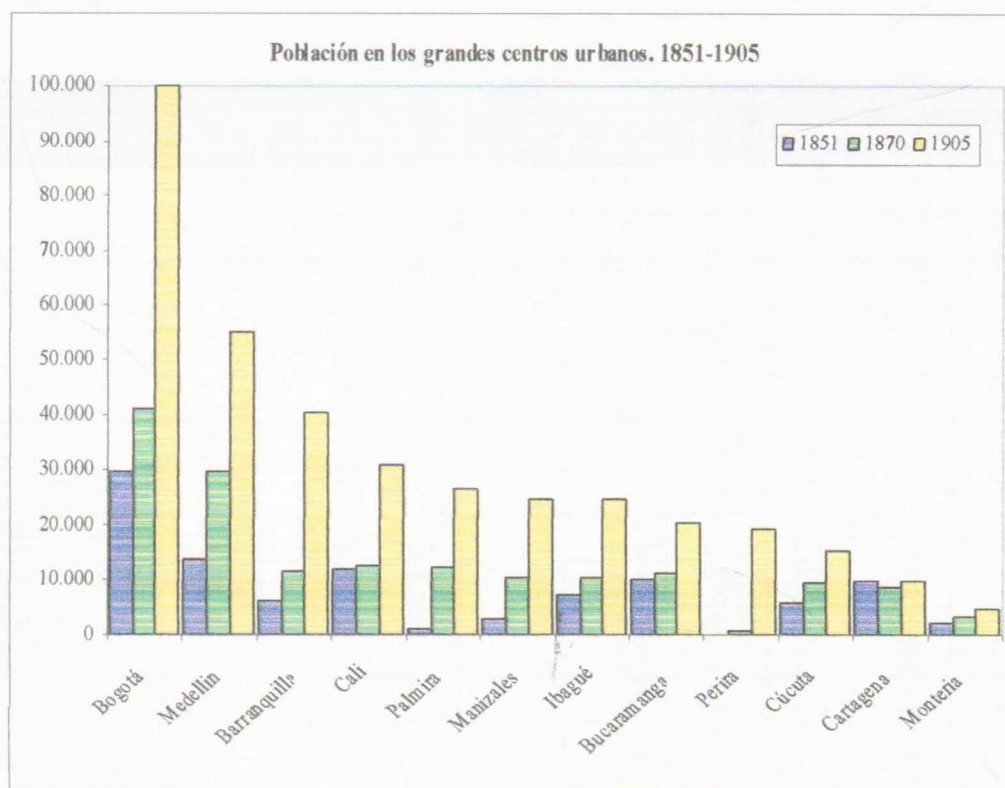
En la distribución de la población colombiana, inciden factores; los físicos que se relacionan con el clima, el relieve, la presencia del agua, la calidad de los suelos y la abundancia de los recursos naturales; los socioeconómicos que versan sobre actividades dominantes, conflictos, vías de comunicación y los servicios públicos.

La distribución espacial y ocupación del territorio de Colombia, está concentrado en la cordillera de los Andes, ofreciendo a través de ella dos grandes espacios, el montañoso densamente poblado y las tierras bajas con escasa población⁵².

El cuadro de la figura 2, nos muestra que desde hace mas de 100 años, la población colombiana ha conservado, unas constantes en cuento a la densidad poblacional de las principales ciudades de Colombia, que concuerdan con los aspectos ya considerados en este trabajo.

⁵² "Disponible en". www.minsalud.gov.co. Características de la Población de Colombia.2007."Encuesta Nacional de demografía y Salud."[2008/06/18.]

Tabla.5-Población en los grandes centros urbanos 1851-1905



Durante las últimas décadas del siglo, ciudades intermedias crecen rápidamente como resultado del auge de exportaciones de café y tabaco.

Bogotá, Medellín, Barranquilla y Cali se consolidan desde finales del siglo XIX como los cuatro principales centros urbanos del país. Bogotá era la ciudad más importante, el mayor asentamiento urbano, con alrededor de 30.000 habitantes en 1835 y 40.000 en 1870. A principios del siglo XX se acentúa ese desarrollo urbano concentrado en la capital de la República

Tabla-6. Población censada, y conciliada junio 2005, Cobertura nacional.

Departamento	Población Censada a Junio 30 de 2005			Población Conciliada a Junio 30 de 2005			Cobertura censal		
	Total	Cabecera	Resto	Total	Cabecera	Resto	Omisión Total	Omisión Cabecera	Omisión Resto
Antioquia	5.672.463	4.305.409	1.267.074	5.692.276	4.324.035	1.358.241	1,9%	0,4%	8,7%
Atlántico	2.101.758	1.997.195	104.563	2.188.156	2.058.268	107.890	3,0%	3,0%	3,1%
Bogotá D.C.	6.738.212	8.720.843	15.269	6.840.116	8.824.510	15.806	1,5%	1,5%	1,5%
Bolívar	1.831.534	1.395.562	437.952	1.679.993	1.399.666	479.327	2,5%	0,4%	8,6%
Boyacá	1.215.152	629.228	585.928	1.265.311	646.412	606.899	3,2%	2,7%	3,6%
Caldas	902.222	846.198	258.028	988.740	871.003	297.737	8,9%	3,7%	14,0%
Caquetá	335.897	223.132	112.565	420.337	231.202	189.135	20,1%	3,5%	40,5%
Cauca	1.177.351	475.229	702.122	1.269.937	482.421	756.516	7,2%	1,5%	10,7%
Cesar	678.561	621.202	255.379	903.279	637.792	265.487	3,0%	2,6%	3,6%
Córdoba	1.451.793	734.700	717.093	1.467.929	738.113	729.816	1,1%	0,5%	1,7%
Cundinamarca	2.215.903	1.424.439	790.984	2.290.037	1.458.654	821.393	2,8%	2,3%	3,7%
Chocó	398.998	204.100	162.868	454.030	222.138	231.892	14,8%	6,1%	21,1%
Huila	994.377	596.191	398.199	1.011.418	601.429	409.999	1,7%	0,9%	2,9%
La Guajira	651.321	338.840	312.481	681.575	367.604	313.971	4,4%	7,6%	0,5%
Magdalena	1.137.000	791.190	365.950	1.148.917	789.623	360.294	1,1%	1,1%	1,2%
Meta	707.674	567.117	140.557	783.166	571.055	212.113	6,6%	0,7%	33,7%
Nariño	1.493.394	894.721	798.873	1.541.966	703.656	838.297	2,1%	1,3%	4,7%
Norte de Santander	1.206.570	941.708	264.862	1.243.975	948.411	295.564	3,0%	0,7%	10,4%
Quindío	517.965	447.973	69.992	534.552	462.410	72.142	3,1%	3,1%	3,1%
Risaralda	859.210	693.629	195.581	897.509	690.175	207.334	4,3%	3,8%	5,7%
Santander	1.810.099	1.432.867	507.432	1.867.789	1.426.021	531.768	2,4%	1,6%	4,6%
Sucre	758.639	496.169	272.470	772.010	493.660	278.350	1,7%	1,6%	2,0%
Tolima	1.311.052	893.317	427.735	1.365.342	896.095	469.247	4,0%	1,4%	8,6%
Valle del Cauca	4.040.211	3.501.771	538.440	4.181.425	3.593.410	588.015	2,9%	2,6%	3,2%
Arauca	151.931	132.259	19.672	232.116	140.445	91.673	34,5%	6,8%	78,5%
Casanare	278.598	199.148	67.450	295.353	200.952	94.401	6,4%	5,8%	7,4%
Putumayo	235.015	120.682	114.333	310.132	135.616	174.516	24,2%	11,0%	34,5%
San Andrés	59.817	42.648	16.968	70.554	50.473	20.081	15,5%	15,5%	15,5%
Amazonas	46.892	24.743	22.149	67.726	25.662	42.064	30,8%	3,6%	47,3%
Guainía	17.858	10.415	7.243	35.230	10.793	24.437	49,9%	3,5%	70,4%
Guaviare	57.243	43.107	14.136	95.551	49.789	45.762	40,1%	13,4%	69,1%
Vaupés	19.713	13.218	6.495	39.279	13.676	25.603	49,8%	4,8%	74,4%
Vichada	43.543	17.786	25.757	55.872	21.035	34.837	22,1%	16,4%	26,1%
Total Nacional	41.298.709	31.274.513	10.024.193	42.888.592	31.686.605	11.901.987	3,7%	1,9%	8,9%

Fuente: DANE – Conciliación censal

En el siglo XX, Colombia ha tenido grandes cambios en los factores que determinan la densidad de su demografía. En las tres primeras décadas tenía una tasa de natalidad de 42 por mil y de mortalidad de 23 por mil, pero este fenómeno se va cambiando paulatinamente, en la década del cuarenta, baja la mortalidad hasta 13 por mil, mientras que la natalidad se mantenía constante, como este comportamiento se mantuvo, se generó lo que se denominó la “explosión demográfica”.

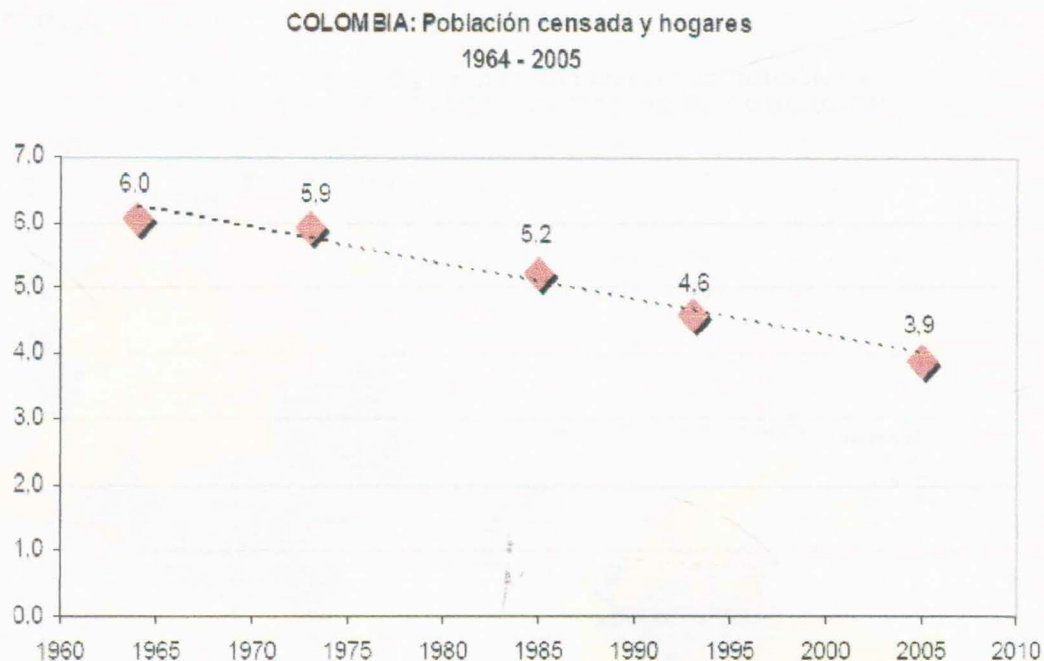
La fuerte caída de la fecundidad en mitad del siglo, baja de 7 hijos por mujer a 2.6, lo que calificó a Colombia, como un país con un buen avance

en el control de la natalidad en período corto. Paralelo con estos cambios demográficos, se da en Colombia unos avances, sociales y económicos, asociados al proceso de modernización del país, como son: Urbanismo, mejoramiento de los sistemas de salud y educación, posicionamiento de la mujer, la planificación familiar y cambios en la estructura económica. Estos fenómenos hacen que la población, en el año de 1950 sea 30% urbana y pase en el año de 1993, a ser el 70%.Igualmente en la década del sesenta concretamente 1964 se inicia la información y servicios de planificación y apoyo a la familia y se crea Pro-familia.

En 1990, el 24%, de la población tenía una seguridad social, y en el año de 1993 surge el apoyo que imprime la ley 100 de 1993, y empieza una seguridad mas integral.

Antecedentes de población en Colombia en cuanto al tamaño de los hogares, al inicio del siglo era de 7.3 personas por familia, ahora el 69,3% de los hogares tienen 4 integrantes e incluso menos. (Tabla7)

Tabla. 7. Número de personas por familia en Colombia hoy.



Fuente: COLOMBIA - Censos de población

Con relación a estos cambios, la mayor densidad de población está en Bogotá con 3.455.73 hab/km², superior tres veces la de San Andrés y Providencia y en 7 veces la del Atlántico que son los que mas alta registran en el país, en cuanto a otros departamentos, 8 registran densidades de 50 a 250 por Km² cuadrado, los de menos densidad son los tienen mas población rural, con una densidad 25 a 50 hab/km².y con una población general a 30 de junio de 2005, de 44.095.569 habitantes⁵³. Estado civil de la población, según datos del DANE, la distribución de la población en Colombia se encuentra repartida así:

⁵³ www.minsalud.gov.co. Características de la Población de Colombia. "Encuesta Nacional de demografía y Salud.2007"

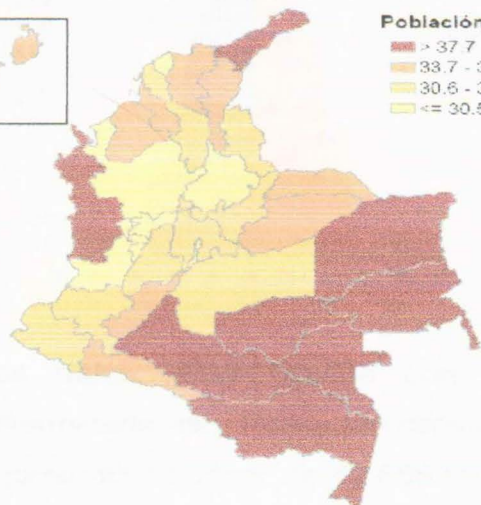
Figura.12. Clasificación, según los grupos de edad de su población.



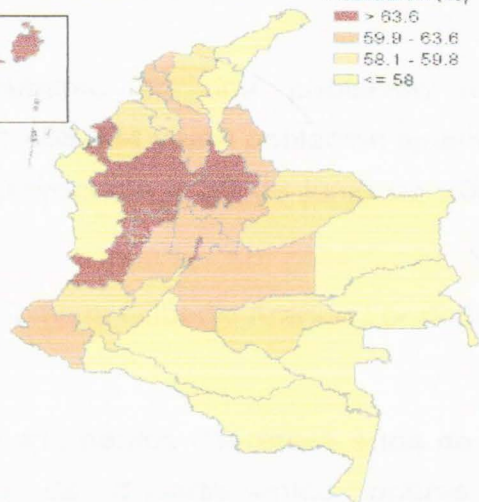
O

CLASIFICACIÓN DE LOS DEPARTAMENTOS, SEGÚN LA COMPOSICIÓN DE GRUPOS DE EDAD DE SU POBLACIÓN

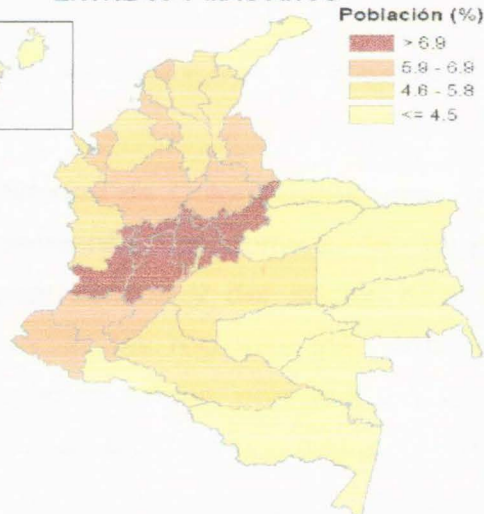
ENTRE 0 Y 14 AÑOS



ENTRE 15 Y 64 AÑOS



ENTRE 65 Y MÁS AÑOS



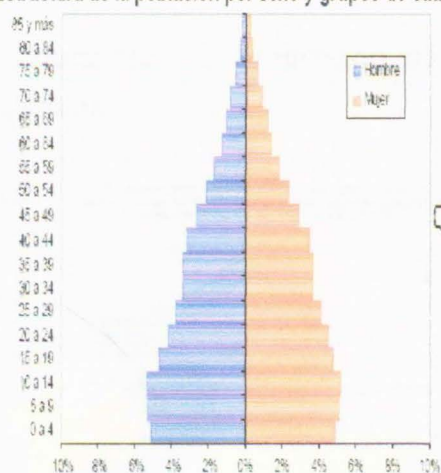
ELABORACIÓN: DIRECCIÓN DE CENSOS Y DEMOGRAFÍA
MARZO DE 2007

Elaboro: Dirección de Censos y Demografía
Revisó y Validó: Dirección de Metodología y Producción Estadística

Marzo de 2007

Tabla 8.

Estructura de la población por sexo y grupos de edad



✓ Las mujeres representan mayor proporción de la población en todos los grupos poblacionales excepto en el grupo de 0 a 14 años donde el 51% son hombres y el 49% mujeres.

Los datos, están dados con fundamento en una población total determinada así: "Población censada 41.468.384 y una población ajustada a junio 30 de 2005 de 42.888.592 y proyectada a 30 de junio de 2007, 43.923.034 habitantes"⁵⁴.

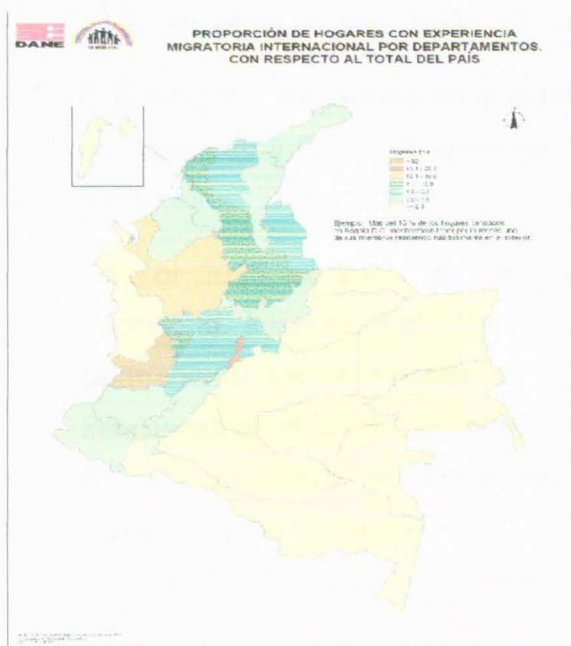
Con respecto a las migraciones. El economista Gilberto Arango Londoño, dice:

"Millones de Colombianos viven en departamentos diferentes a los de su nacimiento, predomina la migración de departamentos pobres a desarrollados y del sector rural al urbano. Así, como sucede al nivel Mundial, las regiones más pobres se quedan más pobres y las ricas se hacen más ricas, porque además el hombre pudiente y con alguna técnica y capacidad, tienda a migrar hacia zona considerada rica.

⁵⁴ DANE. CENSO NACIONAL 2005. NIVEL NACIONAL. Impreso en la dirección de difusión, mercadeo y cultura Estadística del DANE. Febrero 2008. Pág., 27 a 29

El problema que estas migraciones presentan al Estado es inmenso por la dificultad para dar adecuados servicios a esa creciente población⁵⁵.

Figura No. 13 Proporción de hogares con experiencia migratoria por Departamentos.



⁵⁵ ARANGO LONDOÑO Gilberto. Citado por: BUITRAGO BERMÚDEZ, Oscar. DÍAZ RIVERO Gonzalo. PENSAMIENTO GEOGRÁFICO 9. Bogotá 2001. Editorial Libros & Libros, S.A. Geografía de la población Colombiana. pág. 50

Las migraciones se pueden clasificar, en ambientales, económicas y políticas; según la región sea de escasos recursos naturales; por factores de: desempleo, búsqueda de mejores oportunidades de negocio, mejores servicios públicos; y por efecto de conflictos políticos, persecuciones raciales o religiosas. Con respecto a las personas que viven en otros países según censo del 2005, los datos son:

Colombianos residentes en el extranjero 3.331.107, de los cuales 711.032 son mujeres y 620.075 hombres. No se contabilizaron los hijos de esta población.

En el 2005, el 2.8% de los hogares Colombianos, tiene experiencia migratoria internacional. Del total de personas residentes de forma permanente en el exterior de los hogares con experiencia migratoria internacional el 34.6 por ciento esta en la USA, el 23 por ciento en España y el 20% en Venezuela, otros países 12,5%, Ecuador 3.1%, Canadá 2,2%, Panamá 1.4%, México y Costa Rica 1,1%, Australia 0.5%, Perú 0.3%, Bolivia 0.1%⁵⁶.

⁵⁶ DANE. Colombia Censo General 2005. Nivel Nacional.

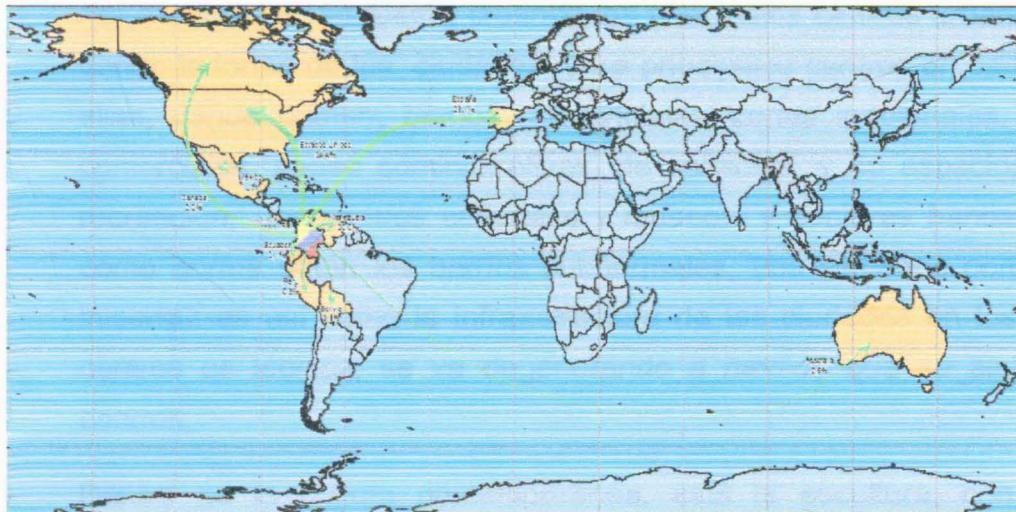


Figura 14. Migración Internacional Colombiana

C. Situación Cultural.

La cultura popular en Colombia se remonta a tres principales grupos o etnias. Amerindios son los primitivos del continente, los africanos o de raza negra, los cuales fueron traídos como esclavos, y los españoles colonizadores de raza blanca.

Los primeros habitantes de nuestro país fueron, esmerados artesanos, artistas de gran calidad; pintaron, tallaron, esculpieron, y fueron famosos moldeadores; para ello emplearon la piedra, la arcilla, el oro, y la madera.

Sin demeritar ninguna otra habilidad, moldearon el oro de manera extraordinaria, símbolo de poder entre los chamanes y caciques.

El conjunto de estos grupos, su forma de ser, de sentir, sus costumbres, y, el transcurso del tiempo han formado el total de la cultura colombiana, de

allí han surgido tres grandes regiones, Región Caribe, La Región Andina y la Región de la Orinoquía.

Así distribuidos, se fueron creando los principales centros urbanos, se va dando la forma de las ciudades y los principales centros en cada una de ellas, donde priman, barrios residenciales, zonas industriales, sectores comerciales, sedes administrativas, de servicios, y de espacios para la recreación, los centros culturales y museos, y sectores bancarios, casi como norma están los barrios subnormales, (los llamados cordones de miseria); es así como la infraestructura de las ciudades en los grandes centros es técnica, se va degenerando a medida que se aleja de los centros.

Dentro de la cultura contemporánea, está la escultura, con Rodrigo Arenas Betancur; las letras con el premio nobel de literatura Gabriel García Márquez, y de la pintura y escultura con el maestro Fernando Botero entre muchos otros.

Este es el medio, en el cual vive el pueblo colombiano y de acuerdo con ello, va adquiriendo, lo que la vida en su oportunidad le ofrece, acorde con su capacidad económica o con el empleo que tiene.

Relativo a la educación, miremos algunas estadísticas que nos ofrece el DANE, con los últimos datos del censo de 2005 comparado con el año 1993.

El 90.4% de la población de 15 años y más, sabe leer y escribir en el 2005, en el año 1993 era el 90.6%.

Haciendo un análisis comparativo del nivel educativo de la población en el año 2005 y 1993, es como sigue:

El 4.5% ha alcanzado el nivel preescolar en el 2005.

El 2.4% ha alcanzado el nivel preescolar en el 1993.

El 37.2% ha alcanzado el nivel de educación primaria en el 2005.

El 49.1% ha alcanzado el nivel de educación primaria en el 1993.

El 36% ha alcanzado la educación secundaria en el 2005.

El 31.3% ha alcanzado la educación secundaria en el 1993.

El 11.9 ha alcanzado la educación superior en el 2005

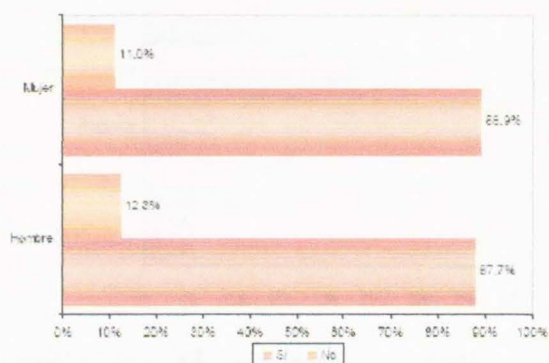
El 7,2% ha alcanzado la educación superior en el 1993.

El 10.5% no ha alcanzado ningún nivel educativo en el 2005.

El 10 % no ha alcanzado ningún nivel educativo en el 1993⁵⁷.

Tabla 9. Alfabetismo y sexo

Población de 5 años y más, censada en hogares particulares, por alfabetismo y sexo



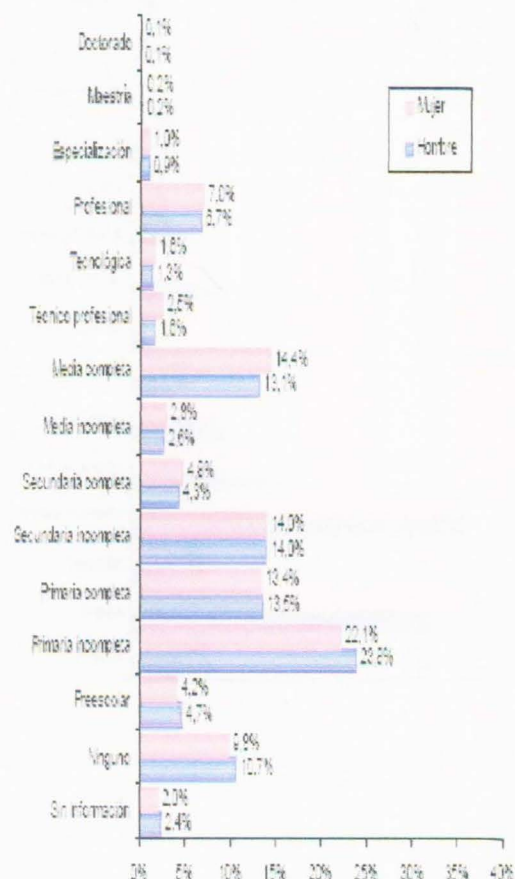
✓ Del total de de personas de 5 años y más, el **11.0% de las mujeres** y el 12.3% de los hombres son analfabetas

Elaboro: Dirección de Censos y Demografía
Revisó y Validó: Dirección de Metodología y Producción Estadística

Marzo de 2007

⁵⁷ DANE. DANE. CENSO NACIONAL 2005. NIVEL NACIONAL. Impreso en la dirección de difusión, mercadeo y cultura Estadística del DANE. Febrero 2008. Pág., 462 a 467.

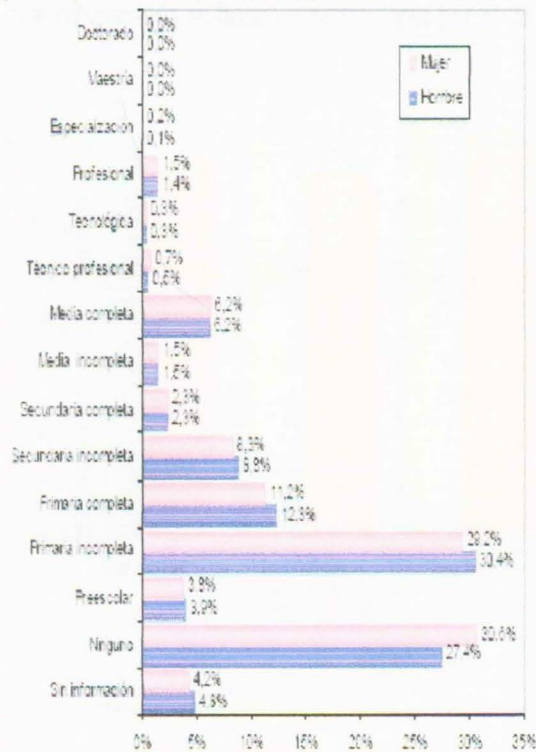
Población de 3 años y más, censada en hogares particulares por nivel educativo alcanzado y sexo



✓ A nivel nacional, **el 9,8% de las mujeres** y el 10,4% de los hombres, de 3 años y más, no tienen ningún nivel educativo. El **13,4% de las mujeres** y el 13,5% de los hombres tiene primaria completa. **El 4,8% de las mujeres** y el 4,3% de los hombres tiene secundaria completa y el **7,0% de las mujeres** y el **6,7%** de los hombres tiene nivel profesional.

Población de 3 años y más, censada en hogares particulares por nivel educativo alcanzado y sexo (área urbana)

Población de 3 años y más, censada en hogares particulares, por nivel educativo alcanzado según pertenencia étnica (indígena), y sexo



✓ El 30,6% de las mujeres y el 27,4% que se reconocieron como indígenas, no tiene ningún nivel educativo. El 29,2% de las mujeres y el 30,4% de los hombres tiene primaria incompleta; el 11,2% de las mujeres y el 12,3% de los hombres tiene primaria completa y únicamente el 6,2% de mujeres y hombres tiene media completa.

Elaboro: Dirección de Censos y Demografía
 Revisó y Validó: Dirección de Metodología y Producción Estadística

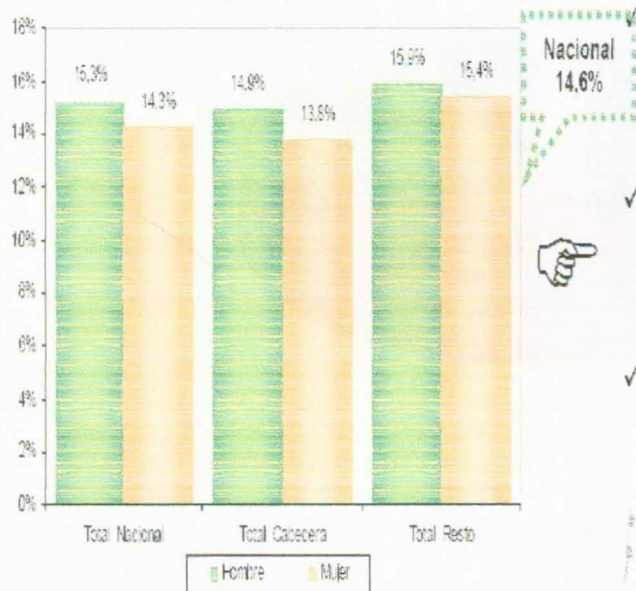
Marzo de 2007

Tabla 10.

Todos estos datos, nos muestran que la educación en Colombia se divide en Preescolar, Educación Básica, Educación Media y el Nivel Universitario.

Tabla 11

Población con limitaciones permanente para usar brazos y manos, censada en hogares particulares por áreas y sexo



✓ A nivel nacional, el 15,3% de los hombres y el **14,3% de las mujeres**, con limitaciones permanentes, tenían limitaciones para usar brazo y manos.

✓ En el área urbana, el 14,9% de los hombres y **13,8% de las mujeres**, con limitaciones permanentes, tenían limitaciones para usar brazo y manos.

✓ En el área rural, el 15,9% de los hombres y el **15,4% de las mujeres**, con limitaciones permanentes, tenían limitaciones para moverse o caminar.

Elaboro: Dirección de Censos y Demografía
 Reviso y Validó: Dirección de Metodología y Producción Estadística

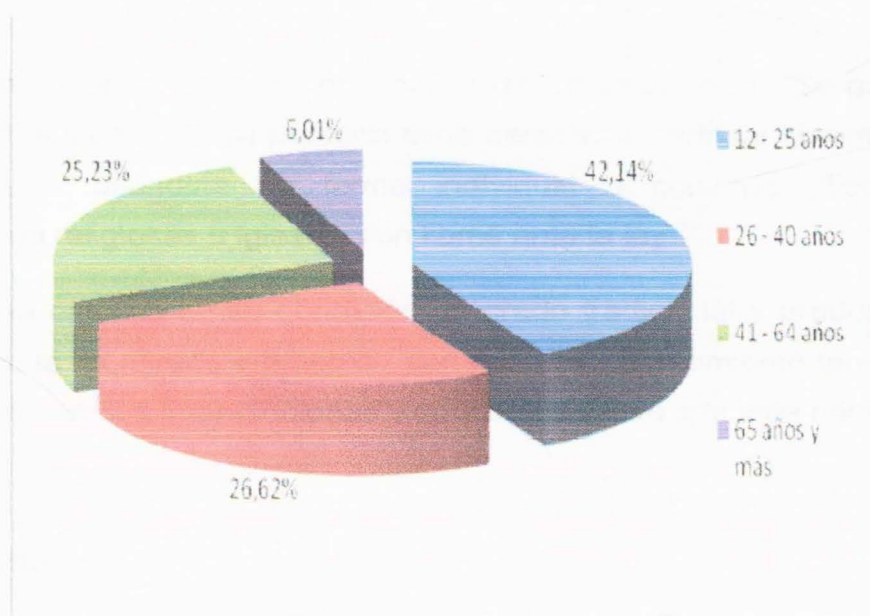
Marzo de 2007

La educación esta regulada por el ministerio de Educación Nacional, el cual delega en las secretarías de educación de los departamentos la gestión y organización. También hay educación no formal. La atención a la educación Preescolar, Básica y Media la ofrece el Estado en un 50%. Según el ICFES, la educación superior es de mejor calidad en la Universidad Pública, sin embargo la atención a la educación superior la hace la universidad privada en un 70%⁵⁸.

En el aspecto cultural el cuadro que indica la forma y cantidad de libros que lee pueblo colombiano, según datos del censo de 2005 es:

⁵⁸ Disponible. www.colombia.com.co. INFORMACIÓN GENERAL. EDUCACIÓN EN Colombia. PAG. 2/2

Tabla. 12



Fuente: DANE – Encuesta de Consumo Cultural 2007

Del 53,80% de la población de 12 años y más que leyó libros en los últimos 12 meses, el 42,14% corresponde a la población de 12 a 25 años. Las personas de los 26 a 40 años (26,62%) y la de 41 a 64 años (25,23%), presentan una similar participación en la distribución porcentual. En el caso de las personas de 65 años y más su participación fue el 6,01%.

D. SITUACIÓN RELIGIOSA.

Según datos estadísticos del DANE, la religión predominante en Colombia es la católica con un 92%, de la población nacional, estas cifras se concluyen después de analizados el número de bautismos católicos, claro que no necesariamente el bautizado está en la religión o la profesa.

Hasta la constitución de 1991, la religión oficial era la católica, pero a partir de allí, se estableció la libertad de cultos. El 8 %, está representado por otras comunidades, como protestantes, testigos de Jehová, sectas de

origen budista, taoísta, musulmanes, judíos; todos con representación minoritaria.

El artículo 19 de la Constitución Política de Colombia dice. "Se garantiza la libertad de cultos. Toda persona tiene derecho a profesar libremente su religión y a difundirla en forma individual o colectiva. Todas las confesiones religiosas e iglesias son libres ante la ley"⁵⁹.

A la iglesia católica en su condición de credo tradicional y predominante en el país, la ha mirado el pueblo con respeto y acatamiento tanto en su credo como en sus intervenciones y conceptos frente a la vida nacional.

E. Situación Laboral.

En Colombia ha habido conflictos laborales desde de finales de 1899, paralelo esto acontecimientos la separación de Panamá, la primera nota de conformación de grupos de ámbitos nacionales y organización de huelga tienen referencia desde finales de la década de 1910, y se inicia el ánimo de ganar autonomía política nacional por parte de la clase obrera, llega la crisis de la economía mundial de 1929, las huelgas petroleras, la masacre de las bananeras de 1928. "En 1936 se crea la CTC, que funcionaría a nivel nacional"⁶⁰.

Haciendo una referencia desde el año de 1976 y comparando con el año 91, según la historia en 1986 fue el año de mayor tasa de desempleo, luego hay una reactivación de la economía y por ende del mercado laboral, ofreciendo un crecimiento con participación urbana, asociada a la

⁵⁹ MANRIQUE REYES Alfredo, LA Constitución de la Nueva Colombia.1991.Fondo editorial CEREC.1991.art.19.pág.22,

⁶⁰ ÁLVARO Delgado Guzmán. BIBLIOTECA LUÍS ÁNGEL ARANGO. Las Luchas Laborales en Colombia. 2001 .Periodista e Historiador. Investigador Centro de investigación y Educación Popular. CINEP.

participación de la mujer como fuerza laboral. Estas tendencias del mercado laboral, orientadas hacia el crecimiento se mantuvieron hasta 1992. Hacia los años de 1993, 1995, opera el fenómeno de recuperación económica y el índice de desempleo baja hasta el 8.7% en las siete principales ciudades del país, que son las analizadas hasta el momento. Pero no es una tendencia constante porque vuelve y sube en los años posteriores.

El desempleo afecta de manera especial a los jóvenes y a las mujeres, entendida la edad de los jóvenes, hasta los 25 años, es un problema que se viene generando desde 1990 y se acentúa cada día más. A esto se le puede sumar que una buena proporción de los empleados tienen una actividad inestable o la empresa es pequeña.

Varios factores en las últimas dos décadas como el índice de natalidad, hace que sea más los jóvenes que demandan el empleo, pero sus niveles educativos son precarios, si se tiene en cuenta la demanda que necesita el aparato productivo.

Frente a este problema de la oferta laboral, Hugo López ha calculado que, "Una combinación de esfuerzos en educación secundaria y universitaria y en programas de capacitación, podría reducir en más de un punto porcentual la tasa de participación y el desempleo a nivel nacional"⁶¹.

La educación en Colombia está como en la América Latina, muy centralizada, ello conduce a que no haya una cobertura general, solo algunas ciudades cuentan con centros de educación adecuados, y un proceso educativo así, hace que la oferta laboral no sea calificada.

La educación no es lo suficientemente idónea, por que según estudios, el SENA, que es uno de los establecimientos oficiales que ofrece

⁶¹ LORA, Eduardo. EL DESEMPLEO: ¿Qué HACER? Edición y Diagramación Electrónica: ALFAOMEGA .sa. 1ª. Edición 2001. Citando a Hugo López. Véase su artículo presentado en Seminario sobre empeplo y desempleo. Banco de La República. marzo 2001.

capacitación, para producir mano de obra laboral, no está a la altura de la demanda. Este programa fue evaluado por Carlos Medina y Jairo Núñez como un conjunto de estudios del BID, para varios países latinoamericanos, que fueron dirigidos por James Heckman y Gustavo Márquez y de los resultados de ese trabajo, la eficacia del SENA fue bastante discutible, y expresan:

“El impacto del entrenamiento del Sena, sobre el ingreso de los trabajadores es menor que del entrenamiento ofrecido por el sector privado y en el caso de los adultos hombres no se encuentran siquiera evidencia alguna de que la capacitación eleve los ingresos o la oportunidad de encontrar empleo. El entrenamiento ofrecido a los jóvenes hombres eleva el promedio de sus ingresos en 12%, mientras que el entrenamiento ofrecido por el sector privado aumenta los ingresos 64%. El entrenamiento del SENA tiene su mayor efecto de ingresos en el caso de la mujer adulta 75%. Sin embargo aún en este caso, es sustancialmente inferior al entrenamiento ofrecido por el sector privado 111%”⁶²

El desempleo.

Una serie de factores inciden para que el desempleo permanezca en sus índices generales.

En julio de 2007, el porcentaje del desempleo en Colombia apuntaba a 11.2%, según los noticieros en junio de 2008, el desempleo cedió en 0.2% con relación al año anterior, colocándose el porcentaje en 11%, apoyado este informe en el boletín de prensa 093 de 3/08/07, colocándose en 1.2% por debajo de la misma fecha del año 2006.

⁶² LORA Eduardo. EL DESEMPLEO: ¿Qué HACER? 2001. Editado. ALFAOMEGA S.A. Pág. 13,14

Son muchos los factores que inciden en el desempleo, por ende en la calidad de vida de los colombianos, ya conocemos que el promedio de personas por familia es de 4 a 5, para sobrevivir con un salario mínimo de \$ 461.500, deducidos de allí todos los factores salariales de seguridad social y eso si cuentan con este servicio.

F. Conclusiones Militares del factor social.

Antes de emitir algún concepto, sobre conclusiones militares del factor social, en la unidad 4. Del libro. Pensamiento Geográfico 9, al iniciar el tratado "Los retos del siglo XXI" nos dice, citando a Ernesto Sábato:

"Les pido que no nos detengamos a pensar en la grandeza a la que todavía podemos aspirar si nos atrevemos a valorar la vida de otra manera. Nos pide ese coraje que nos sitúa en la verdadera dimensión del hombre. Todos, una y otra vez, nos doblegamos. Pero hay algo que no falla y es la convicción de que- únicamente- los valores del espíritu nos pueden salvar de este terremoto que amenaza la condición humana⁶³".

"Los datos tomados con referencia al censo de 2005, que se realizó entre el 22 de mayo de 2005 y 22 de mayo de 2006, han sido considerados por diferentes expertos como José Luis Cervera, consultor internacional en proyectos de estadística oficial para la comisión Europea y la Naciones Unidas y Pilar Martín Guzmán directora del INE de España, como un ejemplo mundial⁶⁴".

Considerando estos datos, la posición de Colombia en el continente, sus posibilidades, sus medios de comunicación, el desarrollo de las ciudades, y las concentraciones de la población se centran en la Región Andina y el Caribe, debido a que son polos de desarrollo que ofrecen industria,

⁶³ SÁBATO Ernesto. Tomado de PENSAMIENTO GEOGRÁFICO 9.2001.Edit. Libros & Libros. PÁG 129.

⁶⁴ DANE. DEPARTAMENTO ADMINISTRATIVO NACIONAL DE ESTADÍSTICO. CENSO 2005.Ver manual Técnico Censo 2005.

agricultura, educación y servicios. En contraposición, la región de la Orinoquía, comprendida su extensión para este caso a todos los llanos orientales, por el contrario, hacen falta vías de comunicación, comercio, industria, educación y servicios, los medios de transporte son naturales, utilizando como vías los ríos.

Estos aspectos dan lugar para que la guerrilla, el narcotráfico, el paramilitarismo, se posicionen en esta región proporcionando un gran dolor de cabeza para el gobierno, allí difícilmente llega la seguridad democrática, solamente el Ejército Nacional puede hacer presencia ubicándose de manera estratégica en algunas parte de la región, sin dar una cobertura total. Claro que no solamente en esta región hay desorden, también opera en otras.

Es cierto que el Estado tiene presencia en los centros, en las ciudades, en las principales vías, pero hay lugares donde aún no la tiene y ello hace que la población sea vulnerable.

Coinciden estos factores, con los límites de nuestros vecinos, venezolanos, ecuatorianos, donde las fuerzas terroristas y grupos armados al margen de la ley, han encontrado la coyuntura esencial y específica, al introducirse en los países limítrofes, causando los inconvenientes que tiene Colombia, tema de mucha actualidad con la guerrilla de las FARC.

Por ende las relaciones diplomáticas con estos países, está deteriorada, aunque en la reunión 38 de la OEA celebrada en Medellín, se vislumbró un pronto acuerdo para mejorar estas relaciones. La guerrilla de las FARC con estos acontecimientos, se está dando publicidad ante el mundo, y fuera de ello, produciendo desgaste al gobierno Colombiano.

La problemática interna, que ofrece la guerrilla genera un fenómeno, los que están de acuerdo con el gobierno, ven sus actuaciones adecuadas, correctas, dentro del marco de la defensa de la democracia y la

conservación del orden público; mientras sus contradictores, toman las decisiones del Estado, como una violencia y un atropello a los derechos humanos y violación flagrante a la Constitución y la Ley.

Otra situación que incide en el pueblo colombiano es no tener la instrucción suficiente, no cuenta con una calidad de vida digna, por el desempleo que se sufre y la injerencia de sectores, grupos de presión; fácilmente todo aquello que sea negativo en contra del gobierno, muchas personas con estas necesidades ingresan a los grupos que están al margen de la ley por el ofrecimiento de alguna garantía.

Pero la ciudad no se escapa al fenómeno, porque allí llegan los desplazados, se forman las bandas violentas y la delincuencia común; y es fácil de desarrollarse la guerra irregular, que propicia atentados, a toda la infraestructura y a la población misma.

Esto genera inestabilidad, desconcierto, propicia un ambiente de inseguridad, por más que el estado intente cubrir todo los espacios, se da una ingobernabilidad no por incapacidad, sino por las circunstancias propias del país.

Hay fuerzas vivas como la iglesia que ha tratado de incidir en algunos casos, sirviendo de intermediario frente a la descomposición interna sin resultados positivos, ha habido participación, pero ha sido de poca trascendencia.

Colombia se ha apoyado por medio de la diplomacia en gobiernos extranjeros, está interesada en conservar las buenas relaciones con los vecinos, con el fin de hacer frente a la problemática que vive actualmente.

Se encuentran selvas de difícil control, existe poca identidad nacional al no encontrarse presencia del Estado, por lo que en estas áreas es muy normal encontrar el contrabando, cultivos ilícitos, guerrilla y no se ejerce la soberanía.

Las características del factor social que se evidencian en la región andina desde el punto de vista militar son: en primera medida la capacidad valerosa de un gran porcentaje de las personas dispuestas a colaborar con las instituciones legalmente constituidas; en segundo lugar las clases sociales más favorecidas han estado siempre prestas al llamado del gobierno central en la cooperación con un patrimonio para fortalecimiento de la política de seguridad democrática; en tercera medida el nacionalismo y patriotismo que se vive al centro de la región andina proyectándose enérgicamente a las fronteras, rodeando las decisiones del gobierno nacional.

Los indígenas Wayuus del norte de la guajira no se identifican social ni culturalmente con el resto de la población colombiana. Son propensos a ser blanco de trasbordo de nacionalidad por parte de Venezuela.

Los habitantes debido a su bajo nivel de capacitación se dedican a labores agropecuarias a pesar de grandes proyectos mineros por su baja competencia profesional.

En busca de mejores condiciones de vida la población se dedica a los cultivos ilícitos de marihuana y coca sobre todo en el sector de la Sierra de Nevada de Santa Marta, generando problemas ambientales y de inseguridad.

El departamento de la Guajira se encuentra rezagado en cuanto a su desarrollo y competitividad con el resto de departamentos por su baja producción de bienes y servicios públicos.

El problema de los desplazados genera cordones de miseria alrededor de las ciudades capitales, convirtiéndose en foco de inseguridad, donde los municipios no tienen la capacidad económica para solucionar problemas básicos de servicios.

La región del Orinoco tiene una población afecta del 60%, el 30% de población desafecta y 10 % de personas indiferentes a los temas de la situación tanto de la región como del país.

Un porcentaje considerable para el desarrollo de las operaciones militares, la explotación de la inteligencia militar y la política de seguridad democrática han permitido la gobernabilidad de las instituciones, contribuyendo con esto a las buenas relaciones y apoyo a las tropas destacadas en la región.

La disputa territorial entre grupos al margen de la ley para la producción de narcocultivos ha generado deserciones y bajas en estos grupos.

La presencia de las multinacionales petroleras conlleva desarrollo y empleo, lo cual desmotiva los cultivos ilícitos y más contacto de la población con las tropas.

Las milicias tradicionalmente se han destacado como base social de apoyo a la estructura armada, suministrando información en contra de las tropas, intervención en política colocando sus candidatos en las alcaldías y gobernaciones para manejo de los recursos estatales, instalación de minas en la parte rural y atentados terroristas en los sectores urbanos y alrededores a estos.

Las multinacionales petroleras, desmotivan los cultivos ilícitos.

Las milicias tienen como labor elaborar tejido social hacia la población.

Se debe reestablecer que el gobierno nacional, gobernaciones y alcaldías manejen recursos estatales.

En regiones apartadas de Colombia la constante ha sido la violencia desde su descubrimiento.

Se pueden observar diferentes idiosincrasias como la de la raza negra, la cual en su mayoría busca el fácil vivir.

Existe personal poco adepto a las fuerza militares y de policía por su acercamiento al negocio del narcotráfico.

Poco desarrollo educativo a los pobladores de las regiones apartadas de los centros urbanos y ciudades capitales o con algún desarrollo industrial, con lo que existe crecimiento de bandas criminales.

Según la misión de la OEA: "en el barrio La Cristalina de Buenaventura, Valle del Cauca, la misión tuvo información sobre la posible conformación de un nuevo grupo de autodefensa, que por ahora está reclutando miembros y que todavía no ha entrado a operar propiamente en forma militar", éste será un nuevo grupo que hará parte de la baraja de cuantos grupos actúan en Buenaventura, pues la operatividad paramilitar luego de las desmovilizaciones no ha cedido, sino que se ha fortalecido mediante alianzas con el narcotráfico".⁶⁵

Es importante fortalecer la acción del Estado en todo lo relacionado con la acción social dirigida a la población, el actual gobierno del Señor Presidente Álvaro Uribe Vélez, ha favorecido en algunos aspectos, pero hay algunas deficiencias que no dejan que se reciba el apoyo total de la población.

La pobreza asciende al 66.9%.

Existe un alto sentido de patriotismo por Colombia, no adoctrinamiento de masas y gran cohesión.

La presencia de las Fuerzas Armadas ha logrado una actitud positiva por parte de la población hacia estas.

Existe un reconocimiento como un ecosistema estratégico para el desarrollo nacional e internacional por presentar condiciones biogeográficas particulares. Colombia se torna con altas posibilidades de desarrollo turístico (turismo científico, ecoturismo, etc).

⁶⁵ OEA, La Misión.

V. FACTOR GEOECONÓMICO.

A. Estructura económica.

A la producción organizada de bienes y servicios, y la distribución de estos entre la sociedad se puede llamar sistema económico.

La Empresa en el ámbito de la economía, “Es una organización de personas que, utilizando recursos físicos y financieros, produce bienes y/o servicios, para satisfacer las necesidades de los clientes y generar rendimientos económicos y/o sociales para sus dueños”⁶⁶. Es una entidad que tiene derechos y genera obligaciones. Derechos porque puede utilizar y disponer de los resultados en forma autónoma, y obtener obligaciones con el Estado, los trabajadores, clientes, socios y con la familia misma sin importar los rendimientos.

Datos históricos.

Dentro de la estructura de la economía, han surgido hechos históricos, desde el comienzo de la humanidad hasta nuestros días, y se han dado sistemas económicos, los cuales se basaban en alguna actividad de donde surgían los medios de vida.

Antiguamente el trabajo se distribuía por edades y sexos; los hombres se dedicaron a la cacería, fabrica de armas y preparación de pieles; las mujeres y los niños a recolectar los frutos.

Existió el intercambio de productos que daba la región; fueron especialistas en almacenar y guardar provisiones para el tiempo de escasez.

⁶⁶ VÁSQUEZ OCHOA Humberto. Lecciones aprendidas para empresarios. 2004. Impresión S.A. Litografía Medellín. Colombia. pág.17.

Posteriormente se iniciaron las labores agrícolas, ganaderas, alfarería y el pulimento de la piedra. Este período según la historia representó para la humanidad la primera gran revolución tecnológica y económica.

Viene el período de los esclavos que eran vencidos en la guerra, sus amos tenían derecho absoluto sobre esas personas, sin limitación de ninguna clase. Hombres y mujeres a golpes de látigo, aprendían la actividad que les correspondía realizar para su amo.

En la época del feudalismo, la primera actividad económica, fue la agricultura; entre la nobleza y el campesinado existía una relación de servidumbre, y a estos se les denominaba siervos.

Surge luego el capitalismo, sistema económico, donde todos los bienes y servicios, se convierten en factores de mercancía, todos los objetos son destinados al comercio, y dependiendo del uso tenían su valor económico y utilidad para la economía de un país.

El sistema capitalista, se caracteriza por la concentración de los medios de producción en unas pocas manos, en una sola clase social, la burguesía. Existe otra clase social que no tiene ningún bien, solamente su fuerza de trabajo.

Colombia es un país en vía de desarrollo, tiene una organización del trabajo, existen las agremiaciones sindicales, que permiten que la fuerza laboral sea tenida en cuenta y que se respete los derechos y deberes tanto del empleador como del trabajador.

Colombia, desde principios del año 1990, inició la apertura económica, dirigida especialmente a la liberación del comercio exterior, lo que ha tenido un efecto importante dado que la infraestructura Colombiana, llegó a desarrollarse mejor, para ello hizo convenios con otros países, y dio paso a que muchos capitales entraran, dando lugar al fortalecimiento de la economía. Con esto, el país ha ingresado al campo de las exportaciones,

aunque no con porcentajes muy altos. "Las exportaciones de combustible (carbón y petróleo) pusieron el año 2003 el 34.3% y de alimentos el 17.7% (El café el 8.14%), estas ultimas representaban en 1980 el 71.8% de la exportación Colombia"⁶⁷.

Según el censo de 2005⁶⁸, el 10.3% de los establecimientos se dedicaban a la industria, el 48.3% a al comercio, 31.6% a servicios, el 8.3% a otra actividad.

Los países principales a los cuales exporta Colombia son: Estados Unidos y la Unión Europea (UE). Los principales productos de importación son los metálicos y químicos. Los países con los cuales Colombia establece relaciones comerciales son: Estados Unidos, Alemania, Brasil, Países Bajos, Argentina, Chile, México, Japón y Venezuela.

Producto Interno Bruto.

"El PIB Colombiano, registro en 2007, el mayor desempeño en treinta años".

La economía de Colombia creció 7.52 por ciento en el año 2007, con respeto al año anterior, su mejor desempeño desde 1978, informó Departamento Nacional de estadística DANE.

En el cuarto trimestre del 2007, el producto interno (PIB) de Colombia aumentó en 8.14% frente a 8.40% en el mismo lapso del 2006, reveló el organismo. Según Reuters, al comparar el cuarto trimestre de 2007, frente

⁶⁷ MICROSOFT STUDENT. Premian 2007. ENCICLOPEDIA COLOMBIA REPUBLICA..La política de la apertura ECONÓMICA. Actualizado 2006. 7."El comercio".

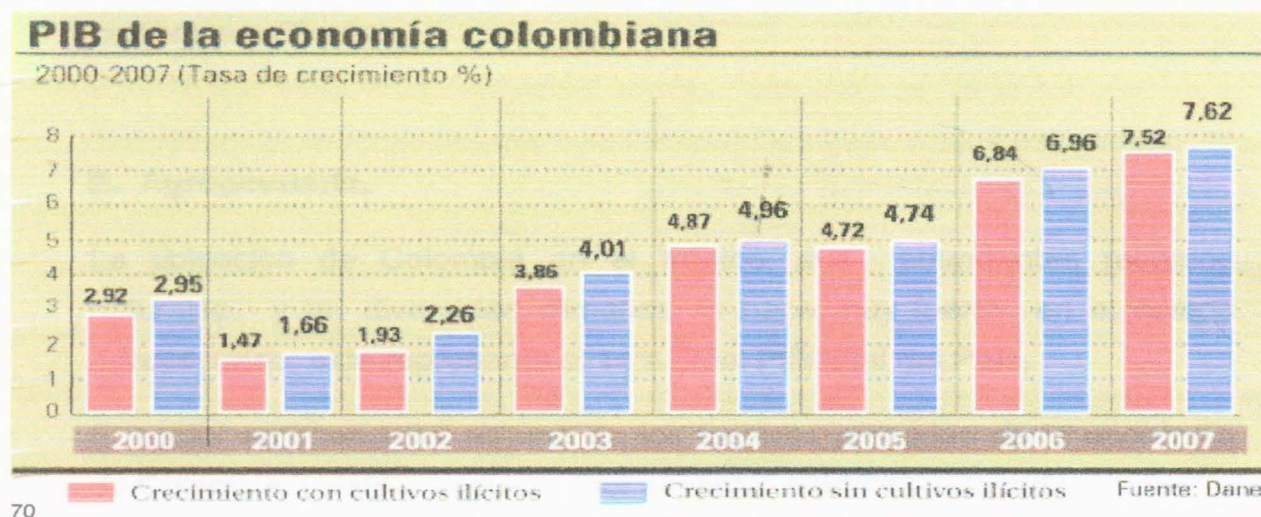
⁶⁸ COLOMBIA CENSO GENERAL 2005. Nivel Nacional. Pág.462. Fuente El DANE.

al tercero del mismo año, el crecimiento del PIB Colombiano, fue de 1.66 por ciento, precisó el DANE⁶⁹.

Según Germán Umaña, director del centro de investigaciones para el desarrollo (CID) de la Universidad Nacional, la primera impresión de este resultado, es que el crecimiento fue mayor al proyectado. Este impulso lo ha dado especialmente la construcción.

La economía Colombiana creció 7.52 por ciento en el 2007, de acuerdo con el DANE.

Tabla. 13-PIB de la economía Colombiana, tabla comparativa, 2000-2007.



Fuente, DANE.

“Con el 7.5 en el PIB, Colombia es una de las cinco economías con más crecimiento en el Continente”. Así tituló el tiempo.com. En abril 5 de 2007 hablando de la economía Colombiana.

⁶⁹ Disponible. www.ELUNIVERSO.COM MARZO 29 2008. DEPARTAMENTO ADMINISTRATIVO NACIONAL DE ESTADÍSTICA .DANE. 2007.

⁷⁰ Disponible. www.ELUNIVERSO.COM MARZO 29 2008. DEPARTAMENTO ADMINISTRATIVO NACIONAL DE ESTADÍSTICA .DANE. 2007.

Hay entusiasmo por parte de los inversionistas extranjeros. El año pasado dice el Ministro de Hacienda de Colombia Oscar Iván Zuluaga, los registros de inversiones extranjeras registraron 9.000 millones de dólares. Destaca el funcionario, que el PIB, tuvo en porcentaje, el mayor en treinta años.

Todos estos factores, “tanto las decisiones tomadas por el Banco de La República, como las hechas de manera autónoma, tienen un mismo propósito y eso se registra positivamente”⁷¹.

La gobernabilidad del país en este momento da lugar a que la Reunión del BID, se realice en el 2009, en la ciudad Medellín, fecha en la cual se celebra sus 50 años.

B. Agropecuaria.

La ubicación de Colombia en el trópico, sus abundantes recursos naturales, y la diversidad climática, la hace muy fuerte en el campo agropecuario, este representa el 14%⁷² del PIB total del País.

El sector agropecuario, es uno de los factores primarios de la economía de Colombia, y está compuesto por el sector agrícola y ganadero.

En los últimos años el sector de la agricultura, ha introducido procesos agroindustriales que la hacen más fuerte cada día. Como resultado de este proceso agroindustrial, sus actividades representan el 27% del total de la producción industrial y el 4% del PIB total.

⁷¹ ZULUAGA, Oscar Iván. Ministro de Hacienda de Colombia. Citado por Ricardo Ávila. www.eltiempo.Com. Abril 5.2008. Información relaciona. Latinoamérica es vulnerable en Estados Unidos. Dijeron expertos en la reunión del BID:

⁷² UPME. Proexport, guía de Inversión extranjera. Sectores Económicos. pág.40

La agricultura, ha sido la base de la economía colombiana, en lo que tiene que ver con la producción de alimentos y generación de empleo.

Un producto que marcó la historia de Colombia, fue el café, y su producción está dirigida a la exportación, colocado entre los tres principales en el mundo, con un aporte aproximado del 10%. En el 2004, ocupó el primer lugar en la exportación agrícola con un porcentaje del 6% del de las ventas al exterior.

Las flores, es otro factor agroindustrial fuerte, el 98% de la producción es dedicado a la exportación; para el año 1994 se exportaron 699 millones de dólares, después de Holanda es el segundo, tiene 6.000 hectáreas cultivadas, y en el rango de la exportación colombiana ocupa el sexto lugar.

“Las flores, recibe los beneficios de las Preferencias Arancelarias, que otorga la ley de Preferencias Arancelarias Andinas y de Erradicación de Drogas (ATPDEA), de Estados Unidos, y del Sistema General de Preferencias Andino de la Unión Europea”⁷³.

El banano, dentro del campo de la exportación, ocupa el tercero después del café y las flores en Colombia, y este producto ocupa el tercer lugar en el mundo después de Ecuador y Costa Rica, con 1.4 millones de toneladas, equivalente a 390 millones de dólares.

Los productos que se utilizan para el consumo son, el arroz, frijol, plátano, maíz, trigo, papas, caña de azúcar, tabaco, fique y cebada.

La forma de producción o desarrollo de la agricultura, no está bien tecnificada para el cultivo, porque no utilizan la maquinaria agrícola necesaria, ni los insumos para obtener un mejor rendimiento en la producción.

⁷³ UPME. Proexport. Guía de Inversión extranjera. Sectores Económicos pág.40

Entre los cultivos que en este momento son privilegiados, con técnica empresarial están, la caña de azúcar, algodón, arroz, ajonjolí, sorgo, soya, cebada, flores y banano.

La ganadería

La ganadería comprende el levante de ganado vacuno, porcino, ovino, caballar y caprino.

Este sector es uno de los importantes en Colombia, en todos los departamentos se practica la cría de ganado, se utilizan grandes extensiones de tierras, a pesar de que la tecnología para cría y engorde no es muy avanzada. Los autores de "Pensamiento geográfico 9", nos hablan de los lugares donde está la ganadería desarrollada, así:

Desarrollada. Utiliza tecnología moderna, selección de razas y de pastos. La Sabana de Bogotá, Valle del Cauca, tierras frías de Santander Y Caldas.

Ganadería atrasada, emplea pocas tecnologías, y grandes extensiones de tierras, predomina el ganado criollo productor de carne. La productividad depende de la calidad de los pastos son: Meta, Arauca y Casanare.

Ganadería semidesarrollada: Combina características de la ganadería desarrollada y también de la atrasada. Costa Atlántica, Valle de los Ríos Sinú, San Jorge y Cesar, Antioquia y Santander⁷⁴.

Colombia es líder en la producción de ganado en la comunidad Andina, y se distribuye así: el 57% a la producción de carne, el 3% a la leche y el 40% a los dos propósitos anteriores. Tomando unos datos de 2004, del NME. Proexport. Guía de inversión Extranjera. Sector económico. "Los productos nacionales abastecen aproximadamente el 98%, del consumo

⁷⁴ BUITRAGO BERMÚDEZ, Oscar. DÍAZ RIVERO, Gonzalo. PENSAMIENTO GEOGRÁFICO 9,2001.Editorial Libros & Libros. Bogotá. S.A. Estructura Económica de Colombia pág. 75 al 84.

interno de leche. En el 2003 la producción doméstica creció el 5% y pasó de 5890 millones de litros a 6269”

C. Minera.

El subsuelo Colombiano, es rico en minerales de diferentes especies, Colombia se destacó como productor de oro y esmeraldas, se extrae oro en Antioquia, Chocó, Caldas, Nariño, y Valle del Cauca; tiene las mejores esmeraldas del mundo, en los departamentos de Boyacá y Cundinamarca. Produce además carbón, petróleo y gas natural, siendo este uno de los menos favorecidos hoy, dado que a la fecha hoy 11 de junio de 2008, nos dice el ministerio de Minas y Energía en un noticiero Nacional, que este producto tiende a escasear y que solamente, habría gas hasta el año 2011.

El principal yacimiento de Carbón está en el Cerrejón, Guajira. Según la referencia nos dice que en el 2003, “Colombia contaba con 18.000 millones de toneladas, estimándose que, podría atender la décima parte Mundial”⁷⁵.

En la figura número 2. Encontramos la producción en toneladas de algunos productos minerales de 1999 a 2007.

Figura. 3 .Serie de Tiempo Anual

Serie de Tiempo Anual

Serie De Tiempo Anual – Período 01/01/1998 a 15/07/2008 - Tipo Serie

Series Históricas - Grupo Serie Producción

⁷⁵ ATLAS GEOGRÁFICO DE Colombia Y UNIVERSAL. 2003. Editorial OCEÁNO. impreso en España. PRINTED IN SPAIN, Edición 2003.

Con el ánimo de dar seguridad a la industria minera y establecer el período de licencias, el Gobierno nacional crea el código de Minas. Ley 681 de 2001.

El petróleo, es una de las reservas con que cuenta el territorio Colombiano, ocupa el sexto lugar en Latinoamérica, el 14% lo explota el Estado, el resto del porcentaje lo explotan compañías extranjeras.

Carbón. Colombia produce la mayor cantidad en América Latina. Después del petróleo el carbón es el producto que más se exporta, con destino a Europa y Estados Unidos.

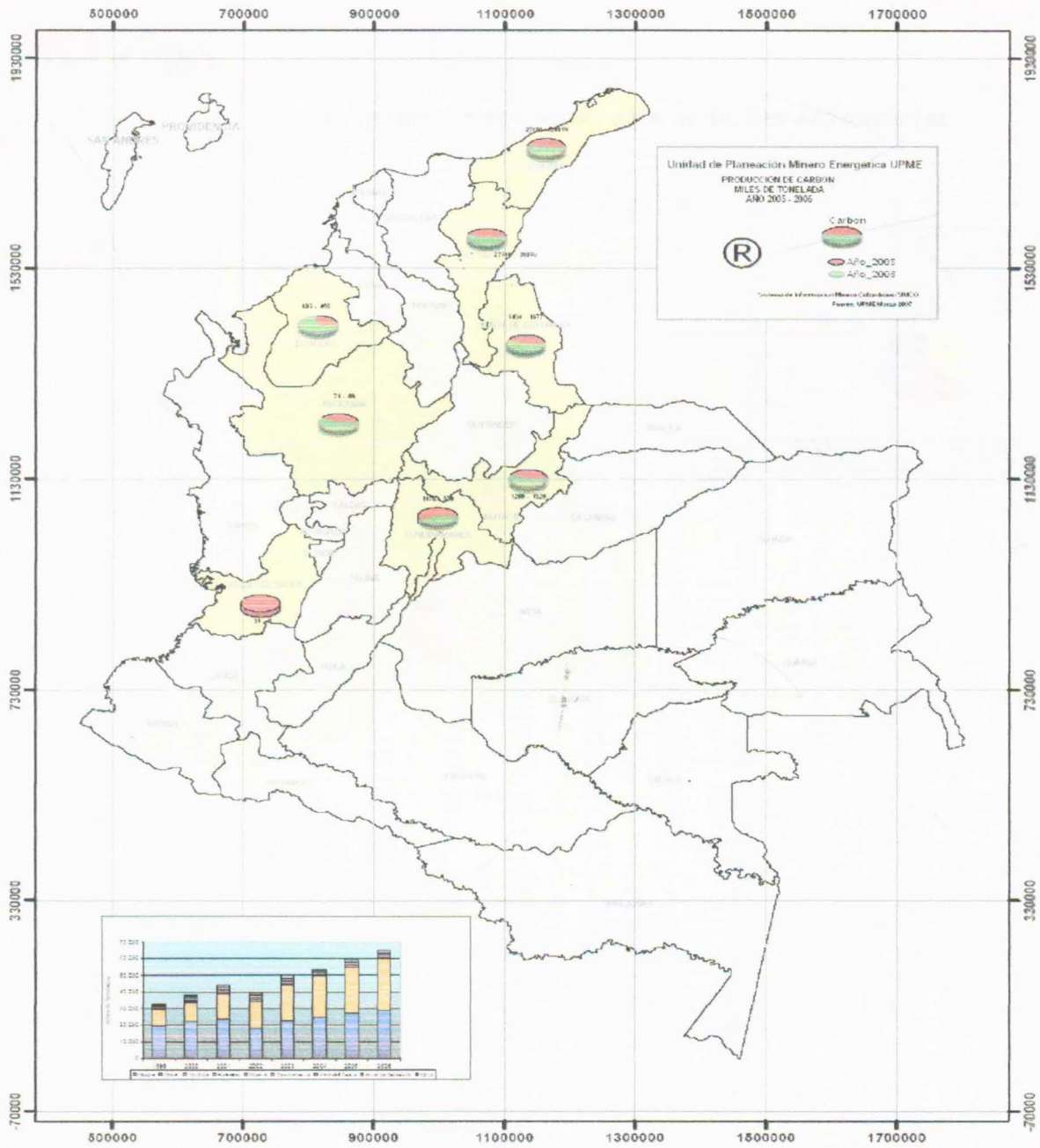
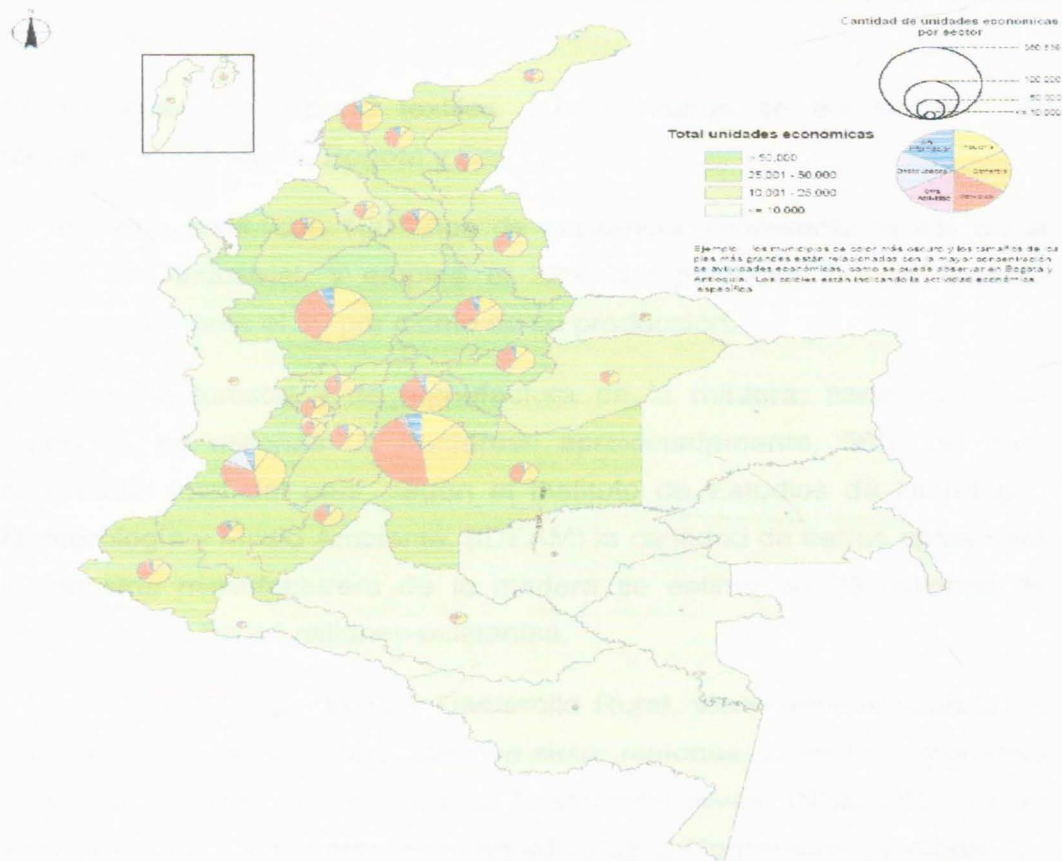


Figura. 15. Ubicación de departamentos productores de Carbón Fuente. Departamento Nacional de Planeación.2008

ACTIVIDADES ECONÓMICAS A NIVEL DEPARTAMENTAL



Departamento Nacional de Planeación. DNP. DDTS. 2008. Actividades económicas por departamento.

Figura 16 fuente de dato. Departamento nacional de planeación.DNP DDTS. 2008. Actividades económicas por departamento.

D. Industria.

La industria está muy diversificada, produce alimentos y bebidas, transformando productos del sector agrícola, cada departamento tiene una determinada actividad desarrollada de acuerdo a su capacidad. (Véase mapa anterior)

En Colombia se exporta textiles, sus industrias se encuentran en Medellín, Barranquilla, Bogotá y Cali.

La industria textil, con 100 años de existencia, representa el 9% de la producción industrial, y emplea el 22% del potencial laboral, exporta aproximadamente el 30 por ciento de su producción.

La industria forestal y de manufactura de la madera, tiene otro gran potencial, 64 millones de hectáreas aproximadamente, 56% del área continental total del país, según el Instituto de Estudios de Hidrología, Meteorología y Medio Ambiente, (IDEAM) la cantidad de tierras aptas para la industria manufacturera de la madera se estima en 25 millones de hectáreas, de los 64 millones existentes.

El Ministerio de Agricultura y Desarrollo Rural, viene implementando un núcleo de plantaciones forestales en siete regiones. Entre los programas están, el de investigación semillas forestales nativas, INSEFOR; el plan estratégico para el mejoramiento genético de la Corporación Nacional de Investigación y fomento Forestal (CONIF), además el Plan Nacional de desarrollo Forestal 2000. Estos programas forestales para la industria y manufactura de la madera tienen exenciones de impuesto sobre la renta, sobre las ventas, y certificado de incentivo forestal, que consiste en un reembolso, para estimular la producción.

E. Situación Comercial y Financiera.

El campo financiero de un país, tiene que ver con la hacienda pública, con los asuntos bancarios, la bolsa y los negocios mercantiles, está compuesto generalmente, por el Banco de la República, Sociedades de servicios financieros y establecimientos de crédito.

Servicios.

La Bolsa de Valores de Colombia⁷⁶, (BVC) fue fundada en julio de 2001, gracias a la fusión de tres Bolsas de valores existentes, La de Bogotá, Medellín y la Occidente. Esto dio impulso al mercado de capitales, instauró nuevos mecanismos de financiación y las empresas tuvieron mayores recursos, para su actividad comercial.

LA BVC, inició una serie de negociaciones de acciones, bonos, títulos de deuda pública y divisas. El Índice General de la Bolsa de Valores de Colombia, está muy reactivado, demostrando cada día un mejor dinamismo y con altos rendimientos en la inversión del mercado de valores. En el 2005 más de cien firmas emisoras de valores habían colocado acciones comunes y preferenciales en la Bolsa de Valores (BVC) con un monto de operaciones importante.

La BVC, ha servido para democratizar algunas empresas estatales y regionales, como ISA, la más grande empresa de energía del País, la ETB, empresa de Telecomunicaciones de Bogotá. Y empresas privadas como el grupo AVAL.

⁷⁶ Ibid. Economía.2007.sectores empresas.

La Banca.

En la crisis del sector financiero de 1999, cuando el Gobierno Nacional gastó US. 3400 millones, el sector bancario ha registrado una sostenibilidad financiera. A raíz de dicha crisis el Gobierno ha privatizado o cedido en venta algunas entidades Bancarias oficiales y ha reformado otras.

El banco de la República es el único, que en Colombia puede emitir billetes y monedas, y ejerce las funciones de políticas y manejo del crédito, y cambio de monedas del exterior.

Los establecimientos de crédito, tienen como finalidad, servir de entidades captadoras de ahorros y préstamo a particulares y empresas comerciales.

El mercado colombiano, viene posicionándose en el extranjero, es así como, las principales entidades bancarias extranjeras hoy en Colombia son:

Tabla.14.INSTITUCIONES BANCARIAS DE COLOMBIA

Instituciones bancarias de Colombia
»BBVA Banco Ganadero
»Banco de Bogotá
»Bancolombia
»Banco Santander Colombia
»Bancafé
»Banco Popular
»Megabanco
»Banco de Crédito
»Banco de Occidente
»Interbanco
»Banco Unión Colombiano
»Banco de la República Colombia
»Banco de Comercio Exterior de Colombia
»Banco Agrario de Colombia
Superintendencia de Bancos
»Superintendencia Bancaria de Colombia

Nota: Las páginas se abrirán en una nueva ventana. Estos enlaces no implican un reconocimiento por parte de Info Centro 24

Fuente: <http://info-centro-24.com/bancos-colombiahtml>

Los bancos extranjeros participan con el 18% de los activos del sector Bancario con US.32.600 millones de dólares⁷⁷.

Figura 5.2
Bancos Extranjeros en Colombia (junio 2004)
US\$ Millones

Nombre	Activos	Pasivos	Patrimonio
BBVA	2.400	2.184	216
Citibank	1.022	860	163
Banco Santander Colombia	977	859	117
Lloyd's Bank TSB	377	342	36
Banco Sudameris	321	293	28
Banco Tequendama	302	269	33
ABN-AMRO Bank	206	179	28
Banco Standard Chartered	98	76	22
BankBoston	86	62	25
Total	5.791	5.123	668

* US\$1 = COP\$2.716,55 (tasa de cambio a junio de 2004)
 Fuente: Superintendencia Bancaria

78

Tabla 15. Fuente. www.portafolio.com.com.co/economia-Economía.2007.

Existen gracias a la ley 100 de 1993, las Sociedades Administradoras de Fondos de Pensiones y Cesantías (AFPC)⁷⁹, en la actualidad funcionan 6, que son las que administran las cesantías de los trabajadores colombianos.

Las compañías aseguradoras, reguladas por el decreto 663 de 1993, que actualizó la Ley orgánica del sistema financiero, regula las compañías de aseguradoras y a los intermediarios. El sector comprende más de 50 compañías de carácter general y de seguros de vida.

⁷⁷ UPME. Proexport. Guía de Inversión extranjera. Sectores Económicos 2007.pág.48.

⁷⁸ Disponible. www.portafolio.com.com.co/Economía.2007.

⁷⁹ Ibid.-Economía.2007

F. Comunicaciones.

Las comunicaciones actuales en Colombia, presentan un buen desarrollo, sumando las comunicaciones vía celular.

Las comunicaciones son la fuente impulsadora del comercio dentro del País y con los extranjeros, y hacen que la economía sea mas dinámica. La comunicación telefónica, la prestan mas de 25 compañías estatales.

El servicio de televisión esta regulado por el estado, hay empresas propietarias de canales nacionales, existen los canales regionales y locales, así mismo la televisión por cable.

G. Transportes.

Hace parte del factor terciario, y comprende transporte de carga y de servicio Público, terrestre, aéreo y marítimo.

El sector de las cordilleras es donde se concentra en su mayor extensión la red vial de carreteras, por las cuales se desplazan los vehículos que transportan los pasajeros y la carga, que satisface el comercio dentro del país. Las vías no son las más optimas, dado que no existen o si las hay, son muy pocas las que tienen doble calzada, lo que hace el tránsito débil y lento.

Del transporte dependen la agricultura, la industria, el turismo y el comercio.

Las vías principales son, la central del norte que une a Bogotá con la costa Caribe, troncal de la Paz, que une a Bogotá con la costa Norte, bordea el río Magdalena, marginal de la selva, que proyecta unir al ecuador con Venezuela, carretera panamericana, que une a Ipiales en Nariño, el interior del país y llega hasta la frontera con Venezuela,

uniéndose a otras carreteras de menos importancia pero muy útiles en la comunicación de las ciudades del centro del país.

En cuanto al transporte aéreo todas las capitales de los departamentos cuentan con aeropuertos, y las ciudades intermedias cuentan con su terminal aérea. Entre los aeropuertos internacionales están, Bogotá, el de Rionegro que sirve a Medellín, Cali, Barranquilla, Cartagena, y Pereira.

Este servicio, se encuentra muy fluido entre las diferentes ciudades con la Capital de la república, por intermedio de compañías aéreas regionales y nacionales, cubriendo las necesidades regionales del comercio y transporte público.

Figura.7.Cubrimiento de vías pavimentadas por departamento.

El color verde señala departamentos con vías pavimentadas, en más del 80%

El Color beis del 60 al 80 %.

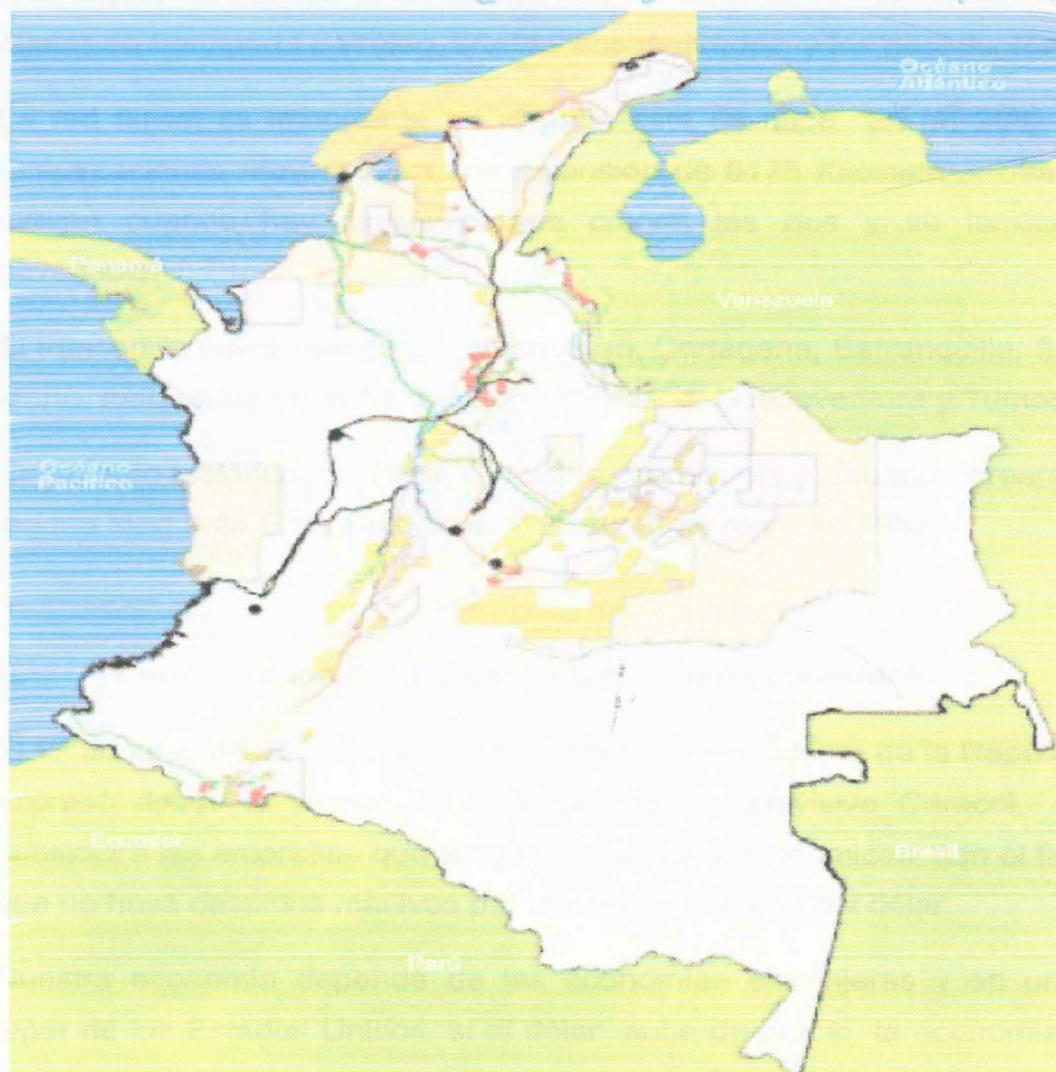
El amarillo del 40.1 al 60%.

El rojo del 20.1 al 40%.

El blanco menor del 20%.

El gris sin información.

Colombia: Áreas Asignadas y Red de Transporte



Red de Transporte	Áreas Asignadas	
— Combustible/Producto	Exploración	Producción
— Gas/Producto	Con ANH 8.141.849 Ha	Ecopetrol directamente 787.912 Ha
— Oleo/Producto	En asociación con Ecopetrol 2.548.611 Ha	En asociación con Ecopetrol 857.142 Ha
— Refinado	Ecopetrol directamente 1.894.163 Ha	Concesión 17.144 Ha
— Tubería de Propano	Acuerdo de Evaluación Técnica 8.110.103 Ha	Libre para Contratar
— Sin definir	Área Especial ANH 13.216.074 Ha	Total Disponible 86.750.456 Ha

Fuente: Agencia Nacional de Hidrocarburos

Figura 18. Fuente. Agencia Nacional de hidrocarburos.

El mapa anterior nos muestra la forma como se realiza el transporte de hidrocarburos en el país.

Otro medio de transporte de fluidos son los oleoductos, por medio de los cuales se transporta petróleo, crudo y sus derivados, y los gasoductos.

La red fluvial es importante en el país, esta se hace en un 20% por embarcaciones mayores, en una extensión de 6175 Kilómetros; otras se utilizan cuando hay lluvias porque crecen los ríos y se facilita su navegación.

El transporte fluvial cuenta con puertos en, Cartagena, Barranquilla, Santa Marta, todos ellos en el Caribe y en el Pacífico, Buenaventura y Tumaco.

Como dato histórico, en 1946, Colombia, Venezuela y Ecuador, crearon la marina Mercante Gran Colombia, Venezuela se retiró en 1953.

H. Conclusiones Militares del factor geo-económico.

El 17 de junio de 2008, a las siete de noche el Presidente de la República, expresó desde la ciudad de Cali, por medio televisivo Caracol, que subsidiará las empresas que tengan dificultades económicas, con el fin de que no haya despidos masivos por motivo de la caída del dólar.

Nuestra economía depende de las economías extranjeras y en primer lugar de los Estados Unidos, si el dólar sube de precio, la economía del país se estabiliza, porque favorece las exportaciones, si baja, se desquicia la economía y se convierte en un problema interno, causado por un agente exterior, la economía extranjera.

Como situaciones internas, las diferentes formas de la economía colombiana, nos muestra una serie de estadísticas, que son confiables, unas dadas por el DANE, otras por del Banco de la República, e investigaciones de connotados economistas del País y extranjeros, lo mismo que abundante bibliografía disponible, para encontrar todo aquello que es cuantificable dentro del desarrollo de la economía de un país.

Datos muy importantes, como el crecimiento del PIB, las líneas de exportación, el desarrollo de la infraestructura y el más notable, el de la construcción, nos dan idea del robustecimiento de la economía del país.

Pero no son cuantificables, los costos de los grupos ilegales. No se sabe con certeza cuantos hombres y mujeres están inmersos en este problema, cuanto dinero cuesta su sostenimiento, y no solo eso, cuanto daño le hacen a la economía del país.

Desde otro punto de vista, en un país, con la clase de problemática que vive Colombia, la economía no tiene como prosperar. El campo es el mayor afectado, allí se produce la agricultura, la ganadería, podría estar la industria próspera, las vías de comunicación en excelente desarrollo, la educación con cubrimiento adecuado, el transporte aéreo y el fluvial sin restricciones, podría haber energía eléctrica en todos los pueblos y caseríos; los servicios de salud, bancarios y comunicaciones serían mejores.

La solución de estos problemas le costará a Colombia mucho dinero, y como van los programas de gobierno, con miras a resolver algunos de estos asuntos será cuestión de tiempo.

La región Amazónica, hace parte de ese gran espacio socio geográfico que alberga un gran potencial de recursos naturales renovables y no renovables, en ecosistemas estratégicos, por una serie de materiales, de gran potencial que ameritan especial atención del Estado y se podrían aplicar de la siguiente manera:

RECURSOS HÍDRICOS

Industria embotelladora de refrescos y agua potable, transporte, energía eléctrica.

RESERVAS DE HIDROCARBUROS

Combustible, diversas industrias.

MATERIAL GENÉTICO

Industria farmacológica y biotecnológica,

FLORA DOMESTICADA

Industria de alimentos, textil, aceites, tintes, bélica. Frutas, tubérculos, hortalizas amazónicas en la agroindustria. Especies para el control biológico naturales en el suelo.

HIDROBIOLÓGICOS

Industria de alimentos, esparcimiento.

FOLCLOR

Industria audiovisual, espectáculo, del turismo.

FAUNA

Industria de alimentos.

FLORA SILVESTRE

Industria medicamentos, cosmética, jardinería, automotriz, aeronáutica. Nuevos productos para la industria textil, fibras y colorantes. Insumos en la elaboración de aceites, en la industria agroalimentaria.

SUELO

Antibióticos naturales, principios activos útiles en la química farmacéutica, agroquímica, nuevos biofertilizantes. Insumos para recuperación de suelos degradados, bioabonos, agricultura orgánica.

MINERALES

Tecnología de la información, telecomunicaciones, industria aeroespacial, microelectrónica, centrales atómicas, estaciones espaciales, donde el Coltan constituido por Columbita (Fe, Mn) Nb_2O_6 y Tantalita (Fe, Mn) Ta_2O_6 ; Columbio y Namibio: son minerales estratégicos.

Región de gran tamaño de difícil acceso y con un desarrollo limitado, que facilita la acción del enemigo y el tráfico de drogas.

Al ser una región poco desarrollada de gran valor estratégico y de difícil acceso por sus características, con muy pocas vías de comunicación terrestres en la mayoría de su extensión, la Fuerza Aérea y la Armada Nacional, deberán establecer un puente aéreo y fluvial, con el fin de integrarla con el interior del País, utilizando las pistas disponibles y ríos navegables respectivamente.

En este orden de ideas, las operaciones militares que se conduzcan, deberán realizarse con aeronaves de largo alcance, aeropuertos con facilidades para estas aeronaves, con el fin de darle una total cobertura a esta región. La Armada igualmente tomará el control de los ríos navegables, y así mismo deberá establecer puertos claves para sus barcos. El Ejército Nacional utilizará estos dos medios, para la consolidación de esta área con equipos especiales para selva, cuando sea requerido y la Policía Nacional hará presencia en las cabeceras municipales.

Se deben conformar bases Militares en los puntos más lejanos, cerca de los ríos y pistas aéreas, con el fin de facilitar el flujo constante la logística militar.

Se debe tener en cuenta que los habitantes de la región, colonos e indígenas, en su mayoría viven en condiciones precarias y han sido obligados a dejar sus cultivos poco productivos, por cultivos de coca, lo

cual no deja mucho campo de acción en cuanto a los recursos que pueda utilizar la tropa en determinado momento.

Al compartir una parte de la amazonía suramericana, con varios países, con los mismos intereses, se debe asegurar la presencia inmediata y permanente, de las instituciones del Estado Colombiano.

Con esto se le niega la capacidad de acción del enemigo, al no tener espacios de movilidad y de acción, impidiendo que efectúe su actividad ilícita del narcotráfico y el abuso de sus pobladores.

Teniendo en cuenta que la Región Andina se constituye como el principal centro de gravedad en donde gira las actividades económicas internas y externas por encontrarse en la capital del país en donde se encuentra su poder estatal y otras grandes capitales en donde existen grandes emporios económicos se hace necesario estudiar la cobertura de las unidades militares del Ejército, Armada y Fuerza Aérea, que se encuentran ubicadas en ese entorno y su misión adicional que cumple en coordinación con la Policía Nacional para garantizar la seguridad de los principales emporios económicos que se encuentran en la Región Andina ante las situaciones actuales de la amenaza tanto interna como externa y sus intenciones sobre esta región.

El factor geo-económico de la Región Andina se constituye como una área vital para la comercialización de sus diferentes sectores económicos hacia otras regiones del país y del exterior en el manejo de importaciones y exportaciones, es por ello que las unidades militares ubicadas en la Región Andina y en Coordinación con la Policía Nacional deben desarrollar un trabajo conjunto de planeamiento tanto en personal como en medios y capacidad tecnológica que permitan dar una pro actividad de seguridad de los recursos económicos potenciales para el país enmarcados dentro de la política de seguridad democrática de Estado.

Los diferentes emporios económicos ubicados en la Región Andina deben realizar un análisis conjunto con la fuerza pública destacadas en sus entornos con el fin de determinar los niveles de riesgo ante una eventual amenaza llámese interna o externa hacia esos renglones económicos ubicados en la región y determinar las prioridades de protección de los mismos de acuerdo a la incidencia y afectación de ellos en el desarrollo geo-económico de la Región Andina.

La explotación de los recursos de esta región es un renglón importante en la economía nacional, su afectación implicaría un impacto socioeconómico.

Es necesario que el Estado emprenda una diversificación económica en diferentes zonas, con miras a desarrollar actividades económicas diferentes a la minería.

Existen en otras zonas objetivos económicos de carácter estratégico para la economía nacional, Puerto Bolívar, plataformas de Chuchupa, Sociedad portuaria en Santa Marta, puntos que requieren mayor seguridad.

RECURSOS ECONÓMICOS: Agricultura, ganadería, industria, comercio, minería, ramos energéticos.

Las cosechas son cíclicas, no definidas por cambios de clima, con lo cual no se presentan migraciones poblacionales por cosecha. Se garantiza la presencia de población durante todo el año.

Los principales centros industriales se reubican sobre los departamentos de Valle del Cauca y Nariño. En el departamento del Valle del Cauca son; Buenaventura y Jumbo.

La principal capacidad de apoyo económico del país al esfuerzo bélico se ubica en la producción de aceites, pinturas y derivados y ganado en pie.

El desarrollo económico se focaliza y no cubre la extensión litoral de los departamentos que conforman el área.

Incremento del factor delincencial y de narcotráfico, explotado y empleado como herramienta de la subversión, afectando directamente los indicadores económicos y poblacionales.

La concentración de servicios determina que la cobertura de los servicios públicos domiciliarios es notoriamente baja en especial sobre el litoral.

En el sur el departamento de Nariño existe el fenómeno de la comercialización exterior con Ecuador.

VÍAS Y MEDIOS DE COMUNICACIÓN

Las vías de comunicación se concentran sobre los departamentos de Valle del Cauca y Nariño, desde el centro al litoral y de norte a sur es vital el trazo de la vía panamericana. Este hecho afecta negativamente la flexibilidad para la realización de maniobras.

La costa permite el empleo de grandes naves uniendo los departamentos de la costa pacífica.

Las vías y ubicación geopolítica obliga a un desplazamiento enemigo desde occidente a oriente empleando necesariamente las rutas; Buenaventura, Cali, Tumaco y Nariño.

Capacidad para los transportes operativos tanto en mar, tierra y aire, en relación a la magnitud de los medios de transporte que en ella se utilicen y las distancias por recorrer.

Cauca y Valle del Cauca son las regiones más urbanizadas y concentran la presencia de fuerzas armadas. Las vías disponibles para el transporte de tropas hacia la zona litoral solo se logra adecuadamente sobre las rutas; Cali - Buenaventura e Ipiales - Tumaco.

La poca riqueza agropecuaria, las escasas vías y medios de comunicación hacen del archipiélago un lugar geoestratégicamente difícil para las fuerzas militares en el abastecimiento transporte y movilidad, para desarrollar operaciones.

En el archipiélago a pesar de tenerse contacto con el núcleo vital de la población, la influencia política y militar es escasa, mantienen sus propias costumbres y formas de vida; hasta el momento no se conoce presencia de organizaciones terroristas.

VI. FACTOR POLÍTICO.

A. ESTRUCTURA DEL ESTADO.

La constitución de 1886, establece en su artículo 57 el principio de separación en los poderes en los siguientes términos "Todos los poderes públicos son limitados y ejercen separadamente sus respectivas atribuciones.⁸⁰" En el año de 1936 según acto legislativo No.1, no se habla de poderes sino órganos del Poder Público, y fuera de ello se dijo que debía haber una cooperación armónica, haciendo historia para el año de 1945, en otro acto legislativo el No. 1 se dijo que se mantendría la clasificación clásica Ejecutivo, Legislativo y Judicial, pero se denominarían Ramas del poder publico.

Para ser un poco elementales pero teniendo en cuenta cuales son sus atribuciones y quien las desempeña, la constitución de 1886, prescribió que el jefe del ejecutivo sería el Presidente de La República, más tarde la rama del poder Ejecutivo estaría conformada por el presidente y los ministros, esto en 1936, pero en el año de 1945, se incluye en la rama Ejecutiva a los jefes de departamento administrativos.

El Legislativo está conferido especialmente al Congreso de la República, el cual es un órgano bicameral, Senado y Cámara de Representantes, encargado de hacer las leyes, así mismo al congreso le corresponde reformar la Constitución y ejercer control político sobre el gobierno y la administración art. 114 de la C.N⁸¹.

⁸⁰ MANRIQUE REYES. Afredo. LA CONSTITUCIÓN DE LA Nueva Colombia. 1991 .Fondo Editorial CEREC, Noviembre de 1991. CAPÍTULO I. De la Estructura del Estado. pág.82.

⁸¹ Ibíd.. De la Estructura del Estado. art.114.pág.96.

La Corte Suprema de Justicia, los tribunales y los juzgados, representan la rama judicial del poder público, y la cámara de representantes que ejerce algunas funciones judiciales. En 1945 la justicia se calificó como un servicio público a cargo de la nación.

Es imperioso manifestar que existen algunos organismos de control, que no dependen de ninguna de las ramas del poder público, y son ellos La Contraloría, el Ministerio Público y la Organización Electoral. La Constitución de 1886 no previó o no vio necesario incluir estos organismos de control, pero a medida que el estado fue creciendo, las necesidades de vigilancia de gestión fiscal, y en 1945, en el acto legislativo no.1ⁱ, se crea la Contraloría General de la República y determinó que su elección la hace la cámara de representantes, para un período de dos años que más tarde en 1968 fue elevado a cuatro años.

Caso igual sucede con el procurador, tampoco la constitución de 1886, lo incluye en este capítulo, a partir de 1945 en el acto legislativo que venimos mencionando, lo ubica y le da la importancia, en período y hasta remuneración, y sería quien vigila las actuaciones de los funcionarios del Estado.

La organización electoral, regula lo relativo a elecciones, escrutinios, definición de delitos y sanciones correspondientes.

El Estado, en su organización moderna no corresponde a la teoría general del Estado, ni en la organización ni en sus funciones, el Estado de hoy es más dinámico, ha crecido más su estructura, teniendo la ventaja del crecimiento, pero también los inconvenientes de su manejo. Es por lo que no son suficientes, las tres ramas del poder que inicialmente se crearon y nos impusieron la constitución de 1886; la rama Ejecutiva, la Legislativa y la Judicial, por eso en las reformas constitucionales de de 1910, 1945, 1968, y la propia constitución de 1991, nos traen unos aparatos u organismos, se puede decir paralelos a las tres ramas del poder, como

son los que hemos mencionado, contraloría, la procuraduría, y el mismo organismo electoral.

Ramas del Poder Público⁸².

La Rama Ejecutiva.

Está representada por el Presidente de La República, como suprema autoridad administrativa y jefe del Gobierno. Es elegido por votación popular, para un período de cuatro años. Y es reelegible, para un período inmediato; para que esto ocurriera fue requisito indispensable que el congreso de la República dictara un acto legislativo que reformó la Constitución, hecha la reforma constitucional, entra el presidente que esté ejerciendo el cargo a presentarse como candidato a la presidencia, es el caso que tiene Colombia, con el actual presidente de la República, es su segundo período presidencial sucesivo.

El Vicepresidente, hoy en Colombia existe esta figura dentro del Ejecutivo Nacional, antes a esta figura, se tenía la designatura, y es la persona que actúa en ausencia temporal del presidente de la República.

Dentro de la legislación existente, el presidente dice que no podrá salir del país sin dar aviso al senado, si este está en receso dará aviso a la Corte Suprema de Justicia.

El Presidente durante el, período para el cual fue elegido, no podrá ser juzgado por delitos, ni perseguido, sino por acusación de la Cámara de Representantes, y cuando el Senado haya declarado que hay informe de causa.

⁸² MANRIQUE REYES. Afredo. LA CONSTITUCIÓN DE LA Nueva Colombia. 1991.Fondo Editorial CEREC, Noviembre de 1991.CAPÍTULO I. De la Estructura del Estado. pág.17 a 208.

“La constitución consagra la definición política y el significado del presidente de la República, al contemplar que el simboliza la unidad Nacional. Además de ser el responsable de garantizar las libertades y los derechos de todos los ciudadanos Colombianos”, nos dice Alfredo Manrique Reyes, al iniciar los comentarios al desarrollo de la Constitución del 1991, en el Capítulo 1 sobre el presidente de la República, dándole la importancia que tiene el art. 188, sobre el mismo contenido.

Tiene como funciones generales el presidente y de acuerdo con el art.189 de Constitución Política de Colombia. Veamos algunas:

Nombrar y separar sus ministros del despacho, nombrar los agentes diplomáticos, y consulares, dirigir la fuerza pública, conservar el orden en todo el territorio, dirigir operaciones de guerra, proveer a la seguridad exterior de la república, permitir en receso del senado, previo el concepto del consejo de estado el paso de tropas extranjeras por el territorio de la república, instalar y clausurar el congreso de la República, sancionar las leyes, promulgar las leyes y velar por el cumplimiento, presentar informe al congreso, nombrar directores y presidentes de sociedades, distribuir negocios en los distintos ministerios, conferir grados a los miembros de la fuerza pública, velar por la recaudación de impuestos y administración de rentas, ejercer control y vigilancia a la educación y a los servicios públicos, personas que realicen actividades financieras; organizar el crédito publico.

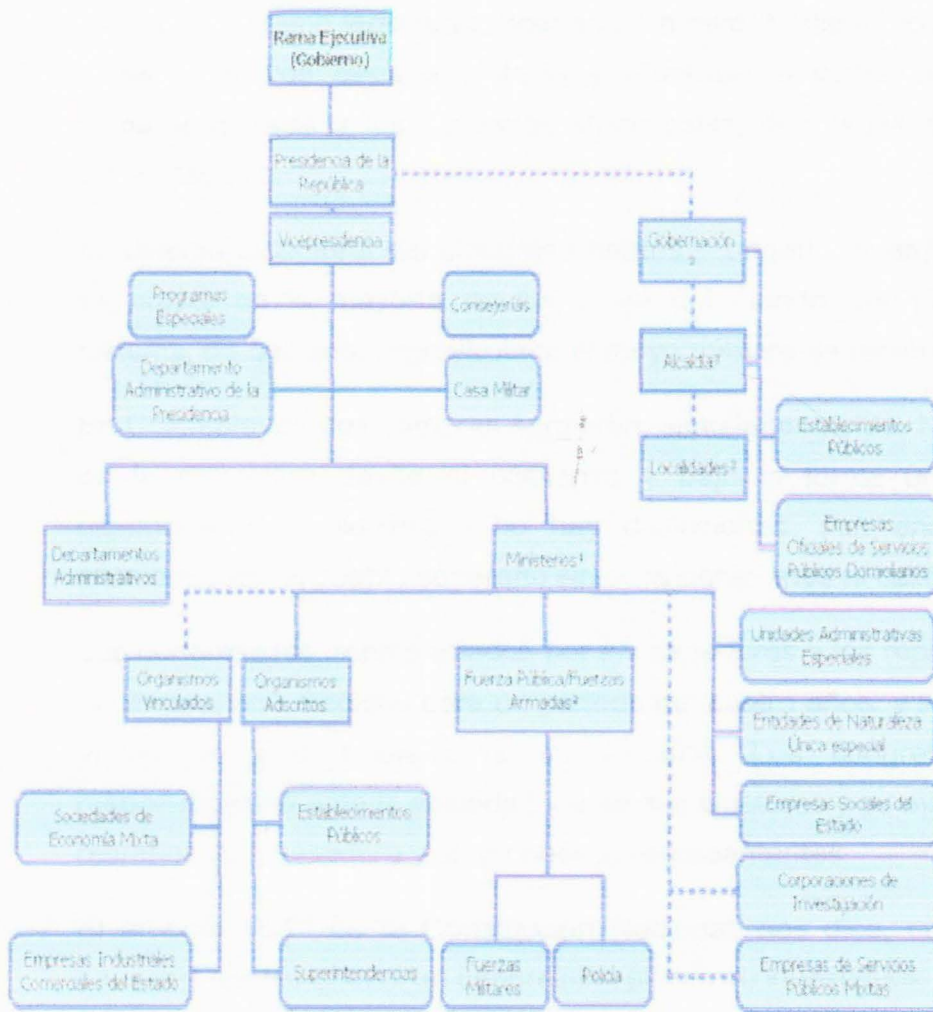
El ejecutivo está representado a nivel Nacional por el presidente con todos sus ministerios y los directores de departamentos administrativos, DANE, DIAN, DAS. Museo Nacional.

Pertenecen también a la rama Ejecutiva, los gobernadores de los departamentos y los alcaldes municipales.

Fuera de las anteriores hay unas entidades Nacionales independientes.

El siguiente cuadro de EDUTEKA. De Fundación Gabriel Piedrahita Uribe. Muestra un proyecto de organigrama, que va dirigido hasta los Municipios y localidades. Figura.1.

Tabla. 16. Organigrama de la Rama Ejecutiva.



EDUTEKA. www.eduteka.org/proyecto estructura de las ramas del poder público/. Rama Ejecutiva.

Rama Legislativa.

La Rama Legislativa, está conformada por el Congreso de la República, le corresponde dictar las leyes y reformar la Constitución Nacional y ejerce el control sobre el gobierno y la administración, está conformado por el Senado y la Cámara de Representantes, tiene excepcionalmente funciones judiciales cuando juzga a altos dignatarios del gobierno. En cuanto a la Rama legislativa, solo actúa a nivel Nacional, dado que otros entes colectivos departamentales y Municipales como La Asambleas Departamentales y los Concejos Municipales, son entes de naturaleza administrativa.

El sistema bicameral del Congreso tiene su origen Inglés, este sistema es propio de la mayoría de los países del mundo. Se trata con este sistema, de que este representado el mayor número de regiones del país.

En Colombia las dos cámaras surgieron, simultáneamente, han sido parte de la estructura desde el comienzo y bajo la forma unitaria. En el bicameralismo Colombiano no hay distinciones, nos encontramos el mismo sujeto, el pueblo soberano sin consideraciones ni calificaciones.

Los congresistas, representados por los senadores y los representantes a la cámara, son elegidos para un período de cuatro años, y se posesionan el 20 de julio siguiente a su elección. Los congresistas tienen responsabilidad ante la sociedad y ante sus electores y su mandato puede retirarles su investidura y elegir nuevos representantes.

El artículo 183⁸³ de la Constitución Nacional, nos dice, cuales son las causales por las cuales un congresista pierde su investidura:

Por violación al régimen de Inhabilidades e incompatibilidades, o al régimen de conflicto de intereses.

⁸³ MANRIQUE REYES. Afredo. LA CONSTITUCIÓN DE LA Nueva Colombia. 1991.Fondo Editorial CEREC, Noviembre de 1991.CAPÍTULO I. De la Estructura del Estado. Pág. 135 cometarios al 183.

Por inasistencia a seis sesiones plenarios en un mismo período, en las que se voten proyectos de ley o mociones de censura.

Por indebida destinación de dineros públicos.

Por tráfico de influencias comprobado.

Como función de control político del Congreso, se busca que no se abuse de las facultades que da la ley a los funcionarios públicos, o por el contrario cuando se actúa con la debida diligencia que les corresponde.

Entre los elementos de control político están, requerir a ministros, para que expliquen el porque de sus acciones políticas o el desarrollo de sus programas, también las inquietudes que generen actuaciones públicas.

Proponer mociones de censura a los ministros por acciones propias del cargo.

Citación a particulares, o entidades jurídicas para que expliquen las actividades o acciones que estén perjudicando el bien público. Esto lo realizan comisiones constitucionales del congreso pero esas citaciones no pueden ser ajenas al pleno de la corporación.

Cada uno de sus cuerpos de servicio tiene su propio reglamento y funciones específicas.

La función principal del congreso es hacer las leyes.

Cuadro siguiente:

CUADRO BÁSICO. FUNCIONES DEL CONGRESO.

¿Cuáles son las funciones del Congreso?

El Congreso cumple varias funciones según la Constitución y las leyes. Dentro de estas funciones podemos encontrar las siguientes:

- **Función constituyente:** Esta función es la que le permite al Congreso realizar reformas a la Constitución Política mediante un tipo de proyectos denominados "actos legislativos".
- **Función legislativa:** Se dice que ésta es la primera función del Congreso y por medio de ella elabora las leyes, las interpreta, las reforma o en algunos casos las deroga.
- **Función de control político:** Por medio de esta función el Congreso puede llamar e interrogar a los ministros y demás autoridades a fin de conocer sus actuaciones dentro del cargo y las acusaciones que se les formulen.
- **Función judicial:** El Congreso también puede ejercer una función jurisdiccional en forma excepcional para juzgar, desde el punto de vista político, a los altos funcionarios del Estado.
- **Función electoral:** Aunque pueda sonar extraño, el Congreso también tiene una función electoral, ya que le corresponde elegir al Contralor General de la República, Procurador General de la Nación, Magistrados de la Corte Constitucional y de la Sala Jurisdiccional Disciplinaria del Consejo Superior de la Judicatura, al Defensor del Pueblo, así como al Vicepresidente de la República cuando hay falta absoluta de este.

Función administrativa: Esta función la ejerce el Congreso al interior cuando establece la organización y funcionamiento del Congreso Pleno, el Senado y la Cámara de Representantes

- **Función de control público:** Esta función le da la oportunidad al Congreso de llamar a cualquier persona para que rinda declaraciones sobre asuntos o hechos que investiguen las comisiones.
- **Función de protocolo:** Esta función se da cuando se reciben jefes de Estado o de gobierno de otras naciones.

El artículo 150 de la C.N. dice."Corresponde al congreso hacer la ley. Por medio de ellas ejerce específicamente las siguientes funciones.

1. Interpretar y reformar y derogar las leyes.
2. Expedir códigos en todos los ramos de la legislación y reformar sus disposiciones.
3. Aprobar el plan nacional de desarrollo y de inversiones públicas que hayan de emprenderse o continuar, con la determinación de los recursos y apropiaciones que se autoricen para su ejecución, y las medidas necesarias para impulsar el cumplimiento de los mismos.
4. Definir la división general del territorio con arreglo a lo previsto en la Constitución, fijar las bases y condiciones para crear, eliminar, modificar o fusionar entidades territoriales y establecer sus competencias.
5. Conferir atribuciones especiales a las asambleas departamentales.
6. Variar, en circunstancias extraordinarias y por graves motivos de conveniencia pública, la actual residencia de los altos poderes nacionales.
7. Determinar la estructura de la administración Nacional y crear, suprimir o fusionar ministerios, departamentos administrativos, superintendencias, establecimientos públicos y otras entidades de orden Nacional, señalando sus objetivos y estructura orgánica, reglamentar la creación y funcionamiento de las Corporaciones Autónomas Regionales dentro de un régimen de autonomía; así mismo, crear o autorizar la creación de empresas industriales y comerciales del estado y sociedades de economía mixta.
8. Expedir las normas a las cuales debe sujetarse el gobierno para el ejercicio de las funciones y vigilancia que le señale la constitución.
9. Conceder autorizaciones al gobierno para celebrar contratos, y enajenar bienes nacionales. El gobierno rendirá periódicamente informes al congreso sobre el ejercicio de estas autorizaciones.
10. Revestir hasta por seis meses al presidente de la República de precisas facultades extraordinarias, para expedir normas con fuerza de ley

cuando la necesidad lo exija o la conveniencia pública lo aconseje. Tales facultades deben ser solicitadas expresamente por el gobierno y su aprobación requerirá la mayoría absoluta de los miembros de una y otra cámara.

El congreso podrá, en todo tiempo y por iniciativa propia, modificar los decretos y leyes dictados por el gobierno en uso de facultades extraordinarias.

Estas facultades no se podrán expedir para dictar códigos, leyes estatutarias, orgánicas, ni las previstas en el numeral 20 del presente artículo, ni para decretar impuestos⁸⁴.

Tiene otras funciones generales incluidas en los 26 numerales del art.150 como:

Establecer rentas nacionales, establecer contribuciones fiscales, determinar la moneda legal, aprobar o improbar los contratos que por razones de evidencia nacional hubiera realizado el gobierno, decretar honores ciudadanos, aprobar o improbar tratados que el gobierno celebre con otros países, conceder amnistías o indultos, dictar normas sobre recuperación o apropiación de tierras baldías, dictar normas que señalen objetivos al gobierno en cuestiones financieras, educativas, régimen salarial, prestaciones sociales, y régimen de contratación estatal.

La rama Judicial.

La Constitución de 1991, consagra las siguientes jurisdicciones dentro de la rama judicial:

Jurisdicción Ordinaria. Corte Suprema de Justicia.

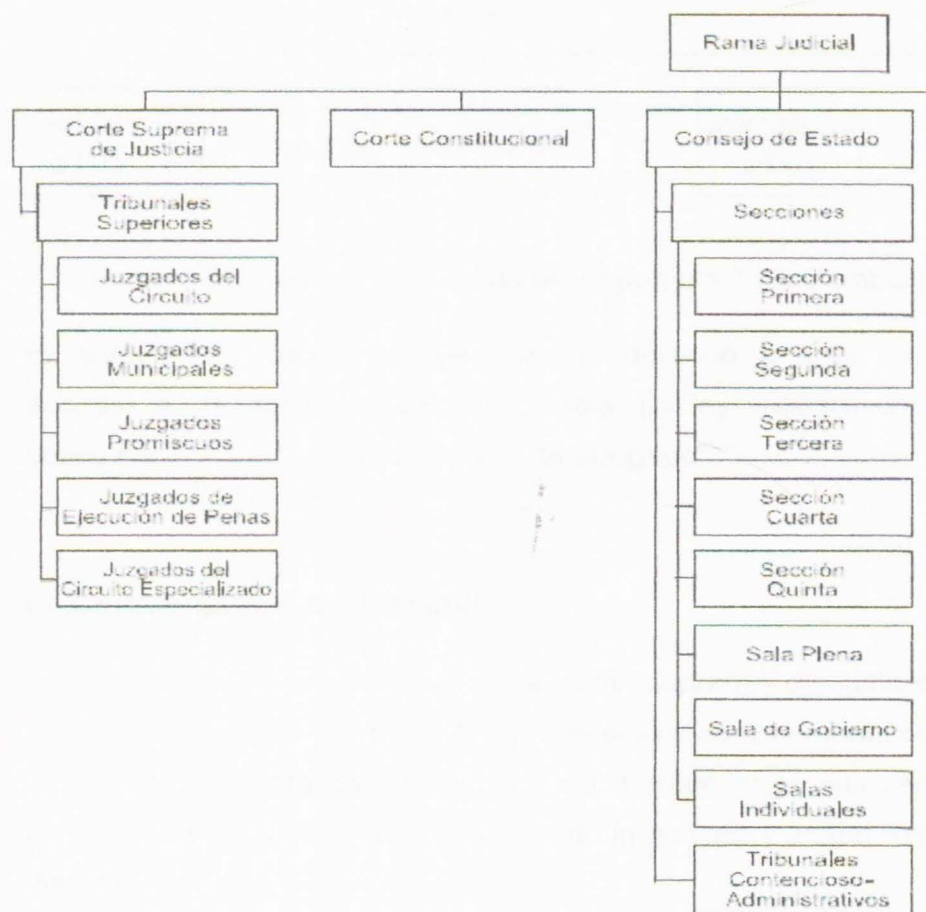
Jurisdicción Contencioso Administrativo. Consejo de Estado.

⁸⁴ MANRIQUE REYES. Afredo. LA CONSTITUCIÓN DE LA Nueva Colombia. 1991.Fondo Editorial CEREC, Noviembre de 1991.CAPÍTULO 3. De las Leyes. págs.119,120,121

Jurisdicción Constitucional. Corte Constitucional.

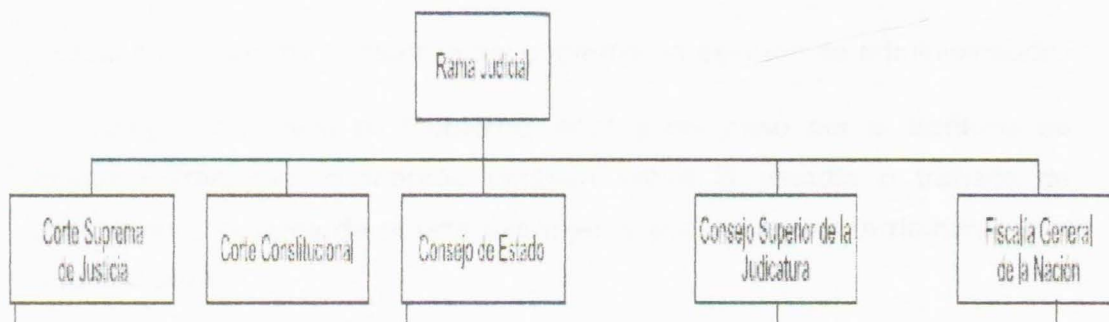
Jurisdicciones Especiales.

Tabla. 17 Máximos organismos de la Rama judicial, excluidas la Fiscalía General de la Nación y el consejo Superior de la Judicatura.



Fuente. <http://www.cejamericas.org/report.pdf.110colombia.pdf>

Tabla.18.Máximos organismos de la Rama judicial, incluida la Fiscalía General de la Nación y el Consejo Superior de la Judicatura.



Fuente. [http://.www.cejamericas.org/report.pdf.110colombia.pdf](http://www.cejamericas.org/report.pdf.110colombia.pdf).

El artículo.229, dice: "Se garantiza el derecho a toda persona para acceder a la administración de justicia. La ley indicará en que casos podrá hacerlo sin la representación de abogado⁸⁵"

La Corte Suprema de Justicia.

La jurisdicción ordinaria, tiene a la corte suprema de justicia como su máximo organismo, y son sus funciones actuar como tribunal de casación, juzgar al Presidente de La República o a quien haga sus veces y a los altos funcionarios del estado, así mismo investigar y juzgar los miembros del Congreso.

Conocer todos los negocios contenciosos de los diplomáticos, acreditados ante el Gobierno de la Nación.

⁸⁵ Ibíd. TITULO VIII. CAPÍTULO 1 ART.229. PÁG. 176.

El Consejo de Estado.

Resuelve acerca de la constitucionalidad de los decretos que dicta el Gobierno, cuya competencia no corresponda a la Corte Constitucional.

Actuar como cuerpo consultivo del gobierno en asuntos de administración.

Es cuerpo consultivo de Gobierno, acerca del paso por el territorio de tropas extranjeras, conceptúa también sobre la estadía o tránsito de aeronaves o buques de guerra extranjeros por las aguas territoriales o el espacio aéreo.

Presentar proyectos de actos reformativos de la Constitución y proyectos de ley.

Conoce de la pérdida de investidura de congresistas.

Suspender provisionalmente los actos administrativos.

Corte Constitucional.

Es la que guarda y hace que los principios de la Constitución permanezcan inviolables.

Atiende demandas sobre inconstitucionalidad, decide sobre constitucionalidad de las leyes y referendos, de consultas populares, revisar las decisiones judiciales sobre tutelas.

El procurador general de la nación interviene como parte en todos los procesos ante la corte Constitucional.

Jurisdicciones Especiales.

Los indígenas en su territorio podrán ejercer funciones jurisdiccionales dentro de su ámbito territorial, de conformidad con sus costumbres y normas y con sus propios procedimientos. Estos en sus cabildos, instituciones de origen hispánico, han constituido elementos de cohesión, que han servido para mantener y conservar algunas culturas dentro del territorio.

La ley podrá crear jueces de paz. Pueden también elegirlos por votación popular.

La evolución de las instituciones democráticas, hace que la resolución de conflictos, puedan resolverse sin que tengan que acudir a un proceso judicial que implica tiempo y muchas veces pérdida de dinero. Estos resuelven en equidad tanto individual como colectivamente.

El Fiscal General de la Nación.

El Capítulo VI de la Constitución, habla de la Fiscalía General de la Nación, la cual está integrada por el Fiscal General de la Nación y sus fiscales delegados. Este funcionario tiene un período de cuatro años, es elegido por la Corte Suprema de Justicia de terna que le envía el presidente de la República.

Forma parte de la Rama judicial y tiene autonomía administrativa.

Sus funciones generales son investigar todos los delitos y acusar ante los jueces y los tribunales a los infractores. Procuran igualmente el aseguramiento de los infractores como la indemnización ocasionada por los delitos.

Se exceptúan de estas investigaciones los delitos cometidos por la Fuerza Pública, quienes tienen su propia jurisdicción para esta clase de investigaciones.

Los miembros de la Corte, del Consejo de Estado y la Corte Constitucional se llaman magistrados.

La Rama Judicial a nivel departamental, la componen los Distritos judiciales departamentales, los Distritos judiciales de las principales ciudades del país, y Los Tribunales administrativos. Sus funcionarios principales se denominan magistrados.

En el ámbito municipal, tenemos los jueces civiles y los penales municipales, los jueces del circuito en lo penal, civil, laboral y administrativo, además los fiscales seccionales y los fiscales locales.

Como función general a cada uno de ellos desde las cortes hasta los jueces municipales le corresponde la administración de Justicia. Como principio, los jueces para dictar sus providencias solo están sometidos al imperio de la ley, son sus auxiliares; la jurisprudencia, la doctrina, los principios generales del derecho.

El Consejo superior de la judicatura.

No es otra rama del poder, ni resuelve asuntos judiciales, es la encargada de elaborar listas para la designación de funcionarios judiciales, examina sus conductas y sanciona las faltas, lleva el control de rendimiento de las corporaciones. Elabora proyecto de presupuesto de la Rama judicial.

Tiene además las funciones de fijar las jurisdicciones de los distintos distritos judiciales en el país, ubica y distribuye los despachos judiciales de acuerdo a la necesidad, dicta los reglamentos para eficaz administración de justicia.

B. POLÍTICA INTERNA.

Remontémonos, a lo que se llamó la revolución en marcha.

“Entre 1930 y 1934, Enrique Olaya Herrera Ocupó la presidencia, al frente de un gobierno conciliador en el que participaron liberales y conservadores. Su mando allanó el camino para las dinámicas reformas del liberal Alfonso López Pumarejo, conocidas como revolución en marcha⁸⁶”

Desde los años veinte, el país tuvo una serie de conflictos sociales, los cuales se agudizaron y se tornó difícil la gobernabilidad, pero surge la Revolución en marcha, liderada por López Pumarejo, en este proceso intentan exportar productos, se vuelven aliados de los sindicatos, reconoce el arrendamiento de tierras a colonos que las estaban trabajando. En asuntos laborales el gobierno colabora con los sindicatos y por ende con trabajadores.

En 1936 se hace una reforma constitucional, que socializa las tierras y le da una verdadera función social. Fortaleció la educación, creando más escuelas, bibliotecas y almuerzos para los escolares, en este momento ya era presidente López Pumarejo.

Con motivo de las políticas del gobierno de López Pumarejo, los conservadores reaccionan y es acusado por este y la Iglesia de introducir régimen comunista, los liberales de clases altas también vieron amenazados sus intereses y votaron en la próxima elección para presidente por Eduardo Santos, este era el director del tiempo que puso un poco de freno a la “revolución en marcha”. López fue reelegido en el 1940, y se constituye el único presidente reelegido en esa época.

⁸⁶ LOZANO, Mónica. CUELLAR MONTAÑA Jimena, MONTAÑA IBÁÑEZ Francisco, SÁNCHEZ PARDO Clara Magdalena. PRIMARIA ACTIVA. Enciclopedia escolar Colombia, Editorial océano impreso en España, 2004. Sin Fecha. Pág. 122.

Surge Jorge Eliécer Gaitán el cuales es asesinado el 19 de abril de 1948, como este era el prospecto para los liberales, surge lo que llamó la violencia que inicia con el Bogotazo.

Antes en el año de 1946, había subido a la presidencia Mariano Ospina Pérez, al que lo liberales atribuyeron la muerte de Jorge Eliécer Gaitán y le exigieron la renuncia, pero Ospina siguió en el gobierno y cedió algunos puestos a liberales que no estaban de acuerdo con Gaitán.

Sube al gobierno Laureano Gómez, los partidos no concilian bien, y resuelve decretar la censura, y el estado de sitio.

Los liberales no contentos con el gobierno se organizan y se forman unos grupos guerrilleros en Tolima y los Llanos.

Dictadura de Rojas Pinilla.

Esta crisis del Gobierno de Laureano Gómez, el cual estaba dirigido por el presidente interino Roberto Urdaneta Arbeláez.

Al mando de las Fuerzas Armadas dirige el golpe de Estado, e inicia la dictadura Rojas Pinilla en 1953, el cual trato de conciliar con las guerrillas y ofreció amnistía. Durante su gobierno se produjeron bastantes disturbios los cuales fueron tratados con la fuerza, se cerraron periódicos, creció la deuda externa, aumento la corrupción, se hicieron algunas obras públicas de importancia.

Posterior a la dictadura que termina en 1957, por otro golpe de estado que dieron al Dictador Gustavo Rojas Pinilla, entra a gobernar una junta Militar.

Luego asume como presidente Alberto Lleras Camargo, que ya había sido presidente.

Frente Nacional.

Por una coalición entre el partido liberal y el conservador, con el fin de procurar estabilizar un poco los ánimos y que pudiera haber gobernabilidad, se crea lo que se llamó el Frente Nacional, donde el partido conservador y el liberal se alternan la presidencia de la República.

Inicia un liberal Alberto Lleras Camargo hasta 1962, lo sigue Guillermo León Valencia hasta 1966, toma el poder luego Carlos Lleras Restrepo hasta el 1970, y por último Misael Pastrana Borrero hasta 1974, a este último le toca competir con Gustavo Rojas Pinilla que estaba en la oposición, al decir de la historia fue muy discutido su triunfo.

Desde esta época hacia acá, se ha venido eligiendo presidente sin ningún compromiso entre los partidos.

A partir de la Constitución del 1991, ya hay derecho a formar y organizar su propia ideología partidista, siempre que prime el interés general sobre el particular, y se propenda por el bienestar de la ciudadanía y la defensa de los derechos fundamentales y patrimoniales.

Grupos de oposición.

Quien no es de la misma corriente del presidente de la República está en grupo de oposición, los cuales observan milimétricamente cada una de las actuaciones del gobierno, ya sea la del presidente o de cada uno de sus ministros o jefes de departamentos. Estos generalmente se encuentran dentro de los cuerpos colegiados, Senado de la República y Cámara de Representantes.

Existen otros grupos de presión como la prensa, los cuales difunden su propia opinión y la de los opositores al Gobierno.

Las ONG, las cuales se fundan con el fin de propender por la defensa de los de los derechos humanos, o grupos de ciudadanos, a la postre son fuerzas, que siempre van en contra de las políticas del gobierno, la razón es que cada una tiene su propia ideología.

C. POLÍTICA EXTERNA.

Colombia como país democrático por tradición siempre ha tenido gobierno presidencialista, que ha confirmado con certeza la Constitución de 1991.

Busca y es el propósito del Gobierno y del Ministro de Relaciones Exteriores, el fortalecimiento de relaciones con la OEA, la ONU, y otros organismos regionales, defensa de los derechos Humanos, lucha contra el problema mundial de las drogas y el terrorismo, cooperación internacional, corroborado por las palabras del presidente y la exministra de la Relaciones Exteriores.

El ministerio de Relaciones exteriores, tiene como Lema: Gobernabilidad democrática, Responsabilidad compartida y solidaridad. Dice el señor Presidente de la República. "En los frentes internos y externos es fomentar la gobernabilidad democrática⁸⁷".

El presidente en este mismo documento expresa que la política de gobierno exterior está íntegramente articulada con los propósitos de la política interior, y refiere que se hacen grandes esfuerzos con los demás países, para que con su apoyo solidario, contribuyan con la derrota del terrorismo.

Los objetivos de las políticas externas, son⁸⁸:

Defensa permanente de la soberanía Nacional; mejoramiento integral de todas las fronteras.

⁸⁷ [www.Colombiainternacional.org/doc/Política exterior.2002](http://www.Colombiainternacional.org/doc/Política%20exterior.2002), 2006.Pág.7

⁸⁸ *Ibíd.* Política exterior. 2006.Pág.8,9,10

Ensancha la comprensión del país a nivel internacional.

Apoyo a las comunidades colombianas residentes en el exterior.

Consolidar relaciones bilaterales estratégicas.

Defender y promover los intereses nacionales en el escenario multilateral, y fortalecer el Ministerio de relaciones exteriores.

A su turno la que fuera Ministra de relaciones exteriores, Carolina Barco Isakson.

Orientar la política exterior por parte de las embajadas.

Propiciar un mayor entendimiento de la política exterior, por parte de los empresarios, la comunidad académica, las comunicaciones y la sociedad civil.

Promover un mayor entendimiento de la realidad colombiana y de las políticas del gobierno en la comunidad internacional.

Mostrar los fundamentos de la política exterior y sus resultados⁸⁹.

Colombia tiene dificultades con las relaciones principalmente con sus países limítrofes, Venezuela, Ecuador, Nicaragua, en otra época las ha tenido con Panamá y el Perú.

Dice, María Teresa Romero, profesora de relaciones internacionales de la Universidad Central de Venezuela, hablando de la relaciones de Colombia y Venezuela, "Bajo los gobiernos de Álvaro Uribe y Hugo Chávez, entre Venezuela y Colombia se ha reforzado una relación político diplomática inestable y pendular que no solo mantiene en jaque la buena marcha de

⁸⁹ Disponible. [www.Colombiainternacional.org/doc. Política exterior.2002](http://www.Colombiainternacional.org/doc_Pol%C3%ADtica%20exterior.2002), 2006.Pág.8,9,10

las relaciones bilaterales sino la precaria inestabilidad de la región Andina⁹⁰”

Agrega la profesora, que las relaciones pendulares entre Colombia y Venezuela, las más próximas en el mes de marzo de este año, la cual obedeció a una circunstancia indirecta, la incursión de Colombia en territorio Ecuatoriano, a un campamento de la FARC. Las cuales han oscilado entre períodos de entendimiento y fuerte tensión, las últimas se vieron tan fuertes que las relaciones estuvieron ad portas de un conflicto bélico, con incidencia en toda la región y por ende de consecuencias hemisféricas. Ahora ambos presidentes se preparan para una cumbre donde seguramente las relaciones se estabilizarán, y las relaciones se pueden normalizar en corto plazo.

Es de entender que las relaciones entre Colombia y Venezuela, no han sido las mejores, gracias a situaciones limítrofes, que siempre ha tenido como daño adicional el problema de las relaciones comerciales, porque los dos países establecen un intercambio económico que es muy importante para los dos. A partir de 1989 y 1990, con la firma de la declaración de Ureña y el Acta de san Pedro Alejandrino, entre los presidentes Carlos Andrés Pérez de Venezuela y Virgilio Barco de Colombia, bajo la tesis de la “DESGOLFIZACIÓN” que permitió limar las asperezas fronterizas y limítrofes, dándole primer lugar a la economía financiera y cultural.

Agrega la profesora, que desde el inicio del Gobierno de Chávez siempre se propuso una política, de un proyecto nacional, regional e internacional de izquierda radical, que llamó el socialismo del siglo XXI, proyecto que difiere de las políticas del presidente Uribe, que es una democracia representativa y prevaleciente, han ido deteriorando las relaciones,

⁹⁰ ROMERO, María Teresa, REAL INSTITUTO EL CANO. ARI.40/2008. Área América latina. EL FRÁGIL ENTENDIMIENTO ENTRE COLOMBIA Y VENEZUELA. 9/04/2008. Pág.1

aunque no con la fuerza suficiente para que se produzca una ruptura importante.

Apunta esta misma comentarista, que la relaciones entre Andrés Pastrana y Hugo Chávez, fueron buenas hasta cierto momento, toda vez que ayudó a que Pastrana se entrevistara con Fidel Castro buscando establecer un contacto con la guerrilla de las FARC, el presidente Venezolano siempre estuvo desde esa época con ánimo de servir de intermediario entre la guerrilla y el gobierno Colombiano, pero se dividieron cuando Pastrana aceptó el plan Colombia por medio de cual Estados Unidos invertía "7.500 millones de dólares"⁹¹.

En el período 2002,2007, fechas del gobierno de Uribe, las relaciones con el Gobierno de Venezuela se agudizan por el apoyo que Uribe da a la invasión de Estados Unidos a Irak, y la estrategia antiterrorista de Bush, por el aumento de los aportes para el plan Colombia y sus efectos en los países vecinos, la defensa de la apertura económica y la no politización de la comunidad andina de naciones(CAN) de la cual Venezuela había salido en el 2006, además por los supuestos comunicados de prensa de Colombia donde decían de nexos del presidente Chávez con la Guerrilla Colombiana y la intervención de Chávez en forma muy directa con la emisión de conceptos en asuntos de la política Colombia, como la de que Colombia debía darle el estatus de beligerancia a la guerrilla de Marulanda.

En la cumbre de río de este año, hubo moderación, y por el contrario trató de ser moderador entre Colombia y Ecuador que venía y está en desacuerdo con la incursión a ese País, en busca de un campamento de guerrillero que terminó con la muerte de Reyes de las FARC.

⁹¹ ROMERO, María Teresa, REAL INSTITUTO EL CANO. ARI.40/2008. Área América latina. EL FRÁGIL ENTENDIMIENTO ENTRE COLOMBIA Y VENEZUELA. 9/04/2008.Pág.2

Las relaciones con Nicaragua, por asuntos limítrofes, están en la corte internacional, las relaciones con el Ecuador por efecto de la incursión Colombiana con el fin de encontrar al guerrillero Reyes, y el efecto que viene produciendo las fumigaciones a los cultivos ilícitos. Son temas que aún tienen con cuidado las relaciones de Colombia con estos países, mientras de paso se puede decir de las buenas relaciones que tiene Colombia en el ámbito internacional europeo, pero mejor las relaciones diplomáticas que tiene con los Estados Unidos.

D. SEGURIDAD NACIONAL.

Los últimos cincuenta años demuestran que en Colombia se ha vivido, un problema de inseguridad, primero por la violencia política, y con el correr de los años por otros fenómenos, en los que están la guerrilla de las FARC, EPL, ELN, M19, el narcotráfico, y los paramilitares; al final ha resultado una combinación de unas y otras, que hace muchas veces imposible la gobernabilidad del pueblo colombiano.

Toda esta serie de factores, ha requerido de las distintas fuerzas del país, Fuerzas Militares, Policía, Das y el pueblo colombiano.

No obstante este fortalecimiento de las fuerzas del orden, el país ha vivido un trauma grande en el sentido de que por las carreteras de Colombia no se podía transitar. Pero este último gobierno con la política de la seguridad democrática, le ha devuelto un poco la tranquilidad a las personas que transitan las carreteras del país, aunque los atentados en la ciudades, las minas antipersona, siguen maltratando el pueblo colombiano.

Aunque la fuerza pública se ha tecnificado, y tiene mejores armas, le queda al gobierno, implantar una estrategia para defender al pueblo de los ataques de la violencia guerrillera, del narcotráfico, de la delincuencia común, los cuales superan por su forma de actuar, la vigilancia que ofrecen estos organismos asistenciales de la seguridad.

Y es necesario no solo establecer políticas a corto plazo, buscando contrarrestar los embates actuales de la subversión, se debe incrementar las políticas de mediano plazo, haciendo campañas de orientación ciudadana; y las de largo plazo proponiendo en el currículo escolar un plan coherente y consecuente con miras a socializar la problemática que se vive.

E. CONCLUSIONES MILITARES DEL FACTOR POLÍTICO.

El estado Colombiano, con su sistema de seguridad democrática, se está posicionando en el territorio nacional. Gracias a la lealtad del Ejército colombiano. Pero es necesario que utilice el aparato general del Estado, comprendido por las tres ramas del poder público, donde se genere un entendimiento, se mantenga la independencia, pero se vaya en una misma dirección para que el orden jurídico nacional, no se entorpezca por ningún motivo.

El gobierno debe propender por el orden laboral, la garantía de los trabajadores, la educación, el mejoramiento de los servicios públicos y la salud, no sea que las fuerzas de oposición, los grupos radicales de izquierda y la guerrilla, tomen estas deficiencias del Estado como bandera para tener por donde combatir al gobierno.

Debe darle un tratamiento especial a los desplazados, estos son una fuerza indirecta que aprovecha la misma guerrilla, y los grupos de presión, especialmente alguna prensa, para desprestigiar al gobierno.

Hay que aprovechar los medios de comunicación, la infraestructura que existe, en cuestión de vías, energía eléctrica, hidrocarburos, la empresa privada nacional y extranjera para implantar programas para las personas que no hacen parte de la guerra pero que están afectados por ella.

Utilizar además la inteligencia de las fuerzas militares, para establecer planes y programas, para combatir tanto la guerrilla como el narcotráfico y la delincuencia común, la que aprovecha toda circunstancia para desestabilizar la tranquilidad del pueblo permanentemente.

No olvidar los conflictos de naturaleza laboral, el entendimiento de los sindicatos, que son una fuerza que está trascendiendo, justificada o injustificadamente las fronteras del país, haciendo ver al gobierno Colombiano como una democracia que persigue el sindicalismo.

No dejar de lado los familiares y amigos de las personas que están secuestrados, hay que atenderlos, y oír sus inquietudes, esto se convierte en una fuerza de presión, que afecta tanto el orden interno como externo del país.

Existen otros problemas, que son comunes, con los cuales también hay que ejercer acciones, y los que de manera formal se tienen en cuenta por parte de la organización estatal, ellos son:

Ésta generalmente es la problemática ordinaria, contra la cual el gobierno debe implantar acciones para tratar de garantizar los derechos y las libertades individuales de las los ciudadanos.

El consumo de drogas ilícitas, es otro flagelo contra el cual esta enfrentado el estado Colombiano, donde la juventud, e incluso personas adultas, están enfermas y demuestran su dependencia, con el pretexto de poder desarrollarse y actuar en éste mundo tan congestionado. Cuando hay demanda, los productores y vendedores, tienen razón para continuar con el tráfico.

Procesos electorales en áreas históricas de las FARC.

El abandono estatal favorece la intención de los bandidos.

Las operaciones repliegan a las FARC a países vecinos.

La Amazonía es una región con tres fronteras favorece tráfico.

Estabilidad frágil por posibilidad de marchas y paros cocaleros.

Diversidad de partidos emergentes facilita infiltración PACOCLAN.

La consolidación de los corredores de movilidad y la ubicación de las estructuras de los bandoleros a lo largo de las cordilleras occidental, central y oriental están como objetivo principal dentro del plan estratégico de la ont FARC, con lo cual garantizan el tráfico de armas, logística, narcotráfico y movimientos de cabecillas. Igualmente el paso en la frontera hacia áreas campamentarias de las FARC en el Ecuador y Venezuela, por esto la acción de la Fuerza pública se vera restringida y seguirá generando tensión diplomática por el actuar Constitucional dentro del territorio nacional.

Los principales objetivos políticos de las FARC son los municipios, donde estos grupos luchan por mantener el dominio "Co-Gobierno" ya sea por adoctrinamiento de los gobernantes o por intimidación.

Aunque la política de seguridad democrática ha mostrado resultados contundentes, las organizaciones terroristas no han modificado su objetivo final, la toma del poder, es vital el control de la población civil que se encuentra sobre la cordillera oriental, siendo un objetivo político que el Estado debe neutralizar, de lo contrario lo ganado militarmente se perderá políticamente.

El surgimiento de nuevos grupos políticos a nivel regional y su consolidación en las administraciones locales no han sido la solución de los múltiples problemas que esperaba la población civil, lo que ha creado

un ambiente de desesperanza y resignación ante el olvido que en determinadas regiones los tiene sometido el Estado.

El proceso de desmovilización de las Autodefensas ilegales ha dividido la opinión en dos: la primera es que el proceso de paz con esta organización es simplemente una forma impune de legalizar sus mal habidas riquezas y sus delitos atroces, y, la segunda el recrudecimiento de las acciones violentas contra la población civil por territorios que anteriormente controlaban las AUC y están siendo retomadas por parte de las ont FARC.

La aparición de nuevos actores armados y/o fortalecimiento de algunos ya existentes en zonas antes controladas por grupos desmovilizados, que responden a disímiles intereses no deja de ser preocupante para las FFMM. Existe el riesgo de reagrupación de población desmovilizada así como de reclutamiento de nuevos combatientes en lugares en donde existe una economía ilícita consolidada.

La ubicación de campamentos, desplazamientos de cuadrillas, presencia de algunos cabecillas de las FARC y el trabajo de organización política para fortalecer su reducto armado en la frontera con Ecuador y Venezuela busca la consolidación de la denominada "Área Estratégica Fronteriza", como factor desestabilizador de la zona.

Se ha visto el crecimiento de adeptos al partido del PDI, especialmente en La Guajira, sin embargo la mayoría de la población de esta región conserva las raíces de su procedencia política.

La desmovilización de las estructuras de las Autodefensas ilegales ha traído una tranquilidad relativa en la región, se incremento el interés de las FARC por ocupar este territorio.

Los grupos armados al margen de la ley continúan su accionar pero han perdido sustancialmente el espacio político que habían ganado durante años.

Grupos políticos de Venezuela buscan establecer asentamientos en la región específicamente con los indios (doble nacionalidad) subsidios etc., haciendo proselitismo.

Se evidencia, con las intenciones constitucionales de Venezuela prolongar sus fronteras en detrimento de nuestra soberanía.

Se debe fortalecer con acción integral en la frontera colombo-venezolana, amor por la patria y un compromiso nacionalista y respeto por nuestra soberanía.

En la región se experimenta la lucha frontal entre las FARC, ELN y las Bandas emergentes al servicio del narcotráfico por el dominio de las zonas de producción y distribución de narcóticos en la costa principalmente en el departamento de Nariño, Buenaventura y el cañón de Garrapatas en el departamento del Valle.

Pero aun es necesario mejorar las condiciones de seguridad de la costa pacífica norte ya que la misma necesidad de financiación conlleva a los terroristas a utilizar prácticas de secuestro y extorsión que no son muy rentables y las condiciones del terreno dificultan la movilidad con personal privado de la libertad.

Igualmente el paso en la frontera hacia áreas campamentarias de las FARC en el Ecuador y la acción de la Fuerza pública por su neutralización seguirá generando tensión diplomática por el actuar Constitucional dentro del territorio nacional.

Así mismo, se vislumbra una continuidad en su presión delictiva dentro de las áreas de tensión para mantener activas sus zonas de control y facilitar libertad de movimiento en los corredores hacia las capitales de los Departamentos, el centro del país y su salida hacia el mar por Nariño y Choco con el Narcotráfico.

La apertura de licitaciones petroleras por parte de Nicaragua al oriente del meridiano 82, un paso calculado de ese país en el contexto de la demanda ante la Corte Internacional de La Haya.

La intangibilidad de los tratados internacionales, el arma más sólida de la posición colombiana sobre San Andrés y Providencia.

VII. CONCLUSIONES FINALES

A. CONCLUSIONES GEO-MILITARES

Los militares siempre deben estar pensando en la guerra para lo cual fueron entrenados y no se deben colocar en otro ambiente que no sea el militar, se debe estar preparados para contrarrestar no sólo los grupos terroristas sino también estar preparados para una confrontación regular de tal magnitud con otros países que deseen expansionismo, apoderarse del Amazonas, buscar salidas hacia el pacífico, o dominar las islas de San Andrés y Providencia.

No se puede olvidar lo ocurrido con la ciudad de Panamá, para aquel entonces se tenía un socio, pero infortunadamente se sobrepusieron otros intereses que el de ser meramente un aliado. En este punto no se debe olvidar la historia y hacer mención con dos ejemplos claros y el primero se remonta a la guerra de Argentina con Inglaterra, donde los militares argentinos pensaron que tenían como amigo a los EE.UU por el hecho de haber derrotado en alianza la guerrilla de ese País y estaban instruyéndolos sobre este flagelo, pero no fue así. El otro ejemplo fue cuando los CONTRA nicaragüenses estaban arrinconando el Ejército Popular Sandinista y les cortaron la ayuda económica; con esto lo que se aprecia es que en este mundo tan globalizado priman más que nunca los intereses de cada país en busca de una mejor calidad de vida para sus habitantes, mas que el solo hecho de ser como ahora lo denominan ALIADOS ESTRATÉGICOS.

Por otro lado, se puede apreciar como los materiales bélicos aéreos con que cuenta Colombia son en la mayoría de fabricación Rusa, como en el caso específico de los helicópteros, será que este país en una confrontación regular tendrá preferencias con las Fuerzas Militares colombianas a sabiendas que su principal socio económico en Suramérica es Venezuela, es por eso que cuando se incline la balanza lo hará al

mejor postor y en este caso será el país que en la actualidad está comprando conciencias con petróleo.

La mejor forma de contrarrestar una confrontación que provenga del exterior es realizarlo con las tácticas de guerra que se han podido aprender durante estos casi cincuenta años, pero con el ingrediente de dotar unidades altamente móviles y que puedan llegar al momento circunstancial de darle un giro a la guerra, específicamente con relación a la adquisición de anti-tanques, la inteligencia debe estar preparando un plan de vigilancia sobre los pilotos de los últimos aviones de combate, como ya se ha podido analizar, capacitarlos para que tengan una efectividad del 100% con una demora aproximadamente 5 años y para poder hacer una neutralización en cuestión de minutos, sobre todo para aquel país cuyo gobernante tiene en su mente la idea expansionista.

Convertir las Brigadas Móviles que se encuentran consolidando áreas de retaguardia estratégica y cuyos municipios ya se encuentran consolidados en unidades regulares para que permanezcan allí y se genere un ambiente protectorio de la población en general, esto previendo una disminución de la fuerza en años venideros.

Los ingenieros militares deben a su vez asumir con todo el engranaje de perforación de pozos a la Guajira, esto para contrarrestar la acción social del vecino sobre las tribus que habitan en esa región, no se puede por ningún motivo permitir lo que hasta el momento se está estableciendo en Bolivia, Georgia y Kosovo, donde las regiones le apuntan a la independencia. Esto sería aprovechado por el vecino para quedar más cerca del océano pacífico y volcar su economía hacia los países asiáticos.

La Amazonía es trascendental por su posición geográfica y por tener límites fronterizos con Brasil, Ecuador y Perú; además por su cercanía al océano pacífico. Igualmente es un punto estratégico para el desarrollo de la región amazónica.

La Región Andina por su ubicación la hace ser el polo de desarrollo de las demás regiones naturales, siendo este el objetivo primordial en relación a que concentra los centros de poder económico, político y cultural.

Esta misma ubicación geopolítica la hace albergar el corazón vital, rodeada a su vez por diferentes hinterland que la resguardan y abastecen, siendo por su conformación el lugar ideal para ejercer como el heartland de Colombia.

De igual forma su diversidad geográfica conformada por variadas alturas montañosas y valles interandinos, facilitan la concentración de tropas en diferentes áreas destacándose los valles del río Magdalena y Cauca, así como en la planicie Cundiboyacense.

Los principales ejes de desplazamiento dependen de su variada topografía llena de accidentes naturales que dificultan el desplazamiento de tropas a lo largo de sus tres cordilleras, a diferencia de sus dos valles el del Magdalena y el del Cauca.

Su alta topografía hace muy difícil el adelantar operaciones en las montañas de sus tres cordilleras, debido a los diferentes pisos térmicos, terreno abrupto y dificultad para el apoyo aéreo. Se recomienda adelantar operaciones en sus valles y terrenos montañosos que no sobrepasen los dos mil metros, el hacerlo sobre alturas mayores requiere de equipo especial y limitan el apoyo.

Posee zonas de valor estratégico excepcionales como lo son Barrancabermeja, Muzo, Cajamarca, Tibú, la zona industrial y textil de Medellín las cuales requieren desarrollar una defensa de punta a fin de garantizar su seguridad y sostenibilidad para el desarrollo de la Nación.

Sus fronteras naturales con países como Venezuela y Ecuador requieren especial atención desde el punto de vista militar y social, aunque en la actualidad no presenta conflictos, estos se pueden generar en cualquier momento sino se atiende una política especial fronteriza en estas áreas.

Su variada riqueza natural, su gran densidad de población, su rica historia, su variado clima, su gran recurso hídrico requieren que el gobierno nacional le brinde una mayor atención en factores de desarrollo y presencia estatal, que garantice su sostenibilidad en el tiempo y un uso adecuado y seguro de todas sus riquezas para el bienestar de la nación.

La presencia militar sobre el río Guaviare y el control eficaz, permitirá que los gastos económicos sobre el área general de Puerto Inírida bajen ostensiblemente los costos de transporte ya que no se presentarán falsos retenes ilegales por parte de los grupos terroristas que cobran "vacunas" a todo lo que se desplazara por el mencionado eje fluvial.

Teniendo en cuenta que la Región Andina se constituye como el principal centro de gravedad en donde giran las actividades económicas internas y externas, por encontrarse la capital del país en donde se encuentra su poder estatal y otras grandes capitales en donde existen grandes emporios económicos se hace necesario estudiar la cobertura de las unidades militares del Ejército, Armada y Fuerza Aérea, que se encuentran ubicadas en ese entorno y su misión adicional que cumple en coordinación con la Policía Nacional para garantizar la seguridad de los principales centros económicos, culturales que se encuentran en esta Región Andina ante las situaciones actuales de la amenaza tanto interna como externa y de las intenciones de los terroristas sobre esta región.

El factor geoeconómico de la Región Andina se constituye como una áera vital para la comercialización de sus diferentes sectores económicos hacia

otras regiones del país y del exterior en el manejo de importaciones y exportaciones, es por ello que las unidades militares ubicadas en la Región Andina y en Coordinación con la Policía Nacional deben desarrollar un trabajo conjunto de planeamiento tanto en personal como en medios y capacidad tecnológica que permitan dar una pro actividad de seguridad de los recursos económicos existentes y potenciales para el país enmarcados dentro de la política de seguridad democrática de Estado.

Los diferentes emporios económicos ubicados en la Región Andina deben realizar un análisis conjunto con la fuerza pública destacadas en sus entornos con el fin de determinar los niveles de riesgo ante una eventual amenaza llámese interna o externa hacia esos renglones económicos ubicados en la región y determinar las prioridades de protección de los mismos de acuerdo a la incidencia y afectación de ellos en el desarrollo geoeconómico de la Región Andina.

Existe un número importante de puertos a través de los cuales se desarrollan actividades de movilización de carga y pasajeros.

Las altas temperaturas de la zona exigen un esfuerzo logístico para las unidades que operen en la zona.

El entrenamiento de las tropas se debe realizar teniendo en cuenta la vegetación, clima, morfología y el factor montañoso.

El régimen de lluvias, depresiones, dificultan actividades militares.

Empleo de unidades especiales por área.

En las épocas de lluvia, los ríos de la zona aumentan su caudal convirtiéndose en un verdadero obstáculo para el desarrollo de las operaciones militares, se hace necesario la creación de "Nodrizas" cuya

capacidad no sea la de transportar 100 hombres como en la actualidad la posee, se debe pensar con COTECMAR para que la capacidad supere los 200 hombres, la razón es que para la realización de una operación terrestre una unidad no puede ser inferior a esta capacidad.

Para el caso de las operaciones en los climas fríos que encontramos en la cordillera, el Comandante militar debe prever, además del equipo especial para las frías temperaturas las limitaciones que presenta este aspecto a los apoyos aéreo tácticos

Debido a sus características, la zona selvática ofrece a las propias tropas (y también al enemigo) protección contra la observación terrestre, aérea, y al fuego de todas las armas, aspecto que favorece situaciones especiales como una infiltración, golpes de mano pero también las acciones de la guerrilla, por eso es importante establecer la adquisición de elementos bélicos donde exista detectores de calor que puedan penetrar la selva densa, estos materiales garantizan el ejercer la soberanía en estas zonas y pueden también ser utilizados como apoyo a la guerra irregular y a una confrontación regular pero operando irregularmente.

Debido a la importancia estratégica de la frontera con el Ecuador y Panamá, se requiere mejorar la movilidad de la fuerza pública. Los aeródromos con que cuenta la región son muy restringidos en cuanto a distancia de las pistas y operación, se deberían mejorar las condiciones de éstas para brindar un mejor apoyo aéreo a la fuerza pública y así neutralizar al enemigo a nivel estratégico, bélico y económico en razón a que es por éstas áreas donde ingresan los apoyos del mismo.

La corrupción política, escudada muchas veces en el brazo "protector" del paramilitarismo y el narcotráfico. Los presupuestos destinados a la educación y la salud son los más afectados.

Inadecuada participación del gobierno central, departamental y municipal para la atención de servicios básicos para la población.

Los partidos políticos tradicionales han perdido la hegemonía dentro del electorado, haciendo perder el terreno ganado a los grupos al margen de la ley sobre todo en los Departamentos de Cauca y Choco donde tenían una fuerte influencia.

San Andrés cuenta con grandes tanques de almacenamiento de combustible

En Providencia se tiene una capacidad menor de almacenamiento

El abastecimiento de víveres frescos proviene del Continente, Costa Rica y Norteamérica lo cual hace dependiente el área de sus líneas de comunicaciones marítimas y aéreas.

Por su alta ocupación turística este apoyo se requiere en forma permanente.

El puerto cuenta con un muelle para embarcaciones de tonelaje medio se debe pensar en aumentarlo ahora antes de que quede muy pequeño a las exigencias del futuro.

Providencia y Santa Catalina, al igual que los cayos e islas menores dependen totalmente de los abastecimientos que reciben de San Andrés.

Desde los puertos de Cartagena y Barranquilla, recibe los combustibles y sus derivados, agua y carga en general.

San Andrés y Providencia se consideran como puntos focales del tráfico marítimo, pues son paso obligado de las rutas del Golfo de México y los EEUU hacia o desde Panamá, es por eso que se debe realizar una ofensiva de acción integral donde se le muestre a esta población que anda alejada de la realidad de Colombia por su posición geográfica de la igualdad y barbarie que se comete con el tráfico de armas o narcóticos y lo que incide esto en el interior del territorio colombiano, equiparar narcotráfico vs. Terroristas.

Adicionalmente son puntos focales importantes en el Caribe para la actividad del narcotráfico.

Rutas Aéreas.

En San Andrés está el aeropuerto internacional "GENERAL GUSTAVO ROJAS PINILLA", cuya pista posee 2.500 metros de longitud.

En Providencia está el aeropuerto "EL EMBRUJO" con una pista de 1.190 metros.

Se debe pensar que en un futuro San Andrés islas, Providencia y Santa Catalina se pueden convertir en un portaviones de cualquier potencia, no descartemos que cualquier país puede tomar posesión de estas sino tenemos planeado en un futuro como se van a defender, la historia no está muy lejos y son las islas Malvinas que son una disputa por el control de un territorio estratégico.

Las rutas comerciales nacionales desde el continente proceden de Bogotá, Cali, Medellín, Cartagena, Barranquilla y las internacionales de Panamá, Costa Rica, Honduras, Cuba y Estados Unidos con una frecuencia diaria.

Rutas Terrestres.

San Andrés y Providencia poseen una buena carretera circunvalar, transitable en todo tiempo con una red de 92 Km. en vías.

Objetivos geográficos, económicos y políticos.

Tendencias geopolíticas espaciales.

Zonas que permiten una concentración militar.

Ejes naturales para desplazamientos.

Zonas aptas para operaciones militares.

Incidencia de la geografía militar en el desarrollo de:

Operaciones aéreas

Operaciones antiaéreas

Operaciones de superficie

Empleo de minas navales

Incrementar los cursos de Operaciones submarinas y antisubmarinas

Operaciones de proyección (ofensivas tácticas y ofensivas estratégicas)

Plataformas aéreas en:

Operaciones de Inteligencia ELINT y COMINT – DF, vigilancia y reconocimiento

Operación radares (Capacidad de detección contactos aéreos y de superficie)

Detección plataformas dedicadas a la explotación ilegal de recursos en ZEE

Detección de pesqueros y otras embarcaciones dedicadas al narcotráfico

Empleo bombas de gravedad y de bombas guiadas por láser • Empleo de misiles antibuque

Empleo de sistemas de detección de misiles en aproximación

Detectabilidad plataformas aéreas

Firma radar

Firma electro óptica IR • Indiscreción electrónica

Detección de blancos aéreos:

Aeronaves a gran altura • Aeronaves en vuelo rasante

Detección aeronaves de inteligencia, vigilancia y reconocimiento

Aeronaves en actividad de sembrado de minas

Aeronaves lanzando paracaidistas

Aeronaves desembarcando tropas desde plataformas navales.

Detección emisiones electromagnéticas (causada por indiscreción).

Jamming radares para contrarrestar su posibilidad de empleo de misiles.

Empleo de misiles antiaéreos pasivos, semiactivos y de guiado de comando.

Empleo de proyectiles de artillería antiaérea con espoleta de proximidad de RF.

Detección de aeronaves del narcotráfico

Se debe considerar la protección del radar de vigilancia aérea y de la pista.

Empleo de buques de guerra para:

- Operaciones de inteligencia ELINT y COMINT-DF.
- Vigilancia aérea y de superficie
- Ataque sobre blancos de superficie
- Defensa antiaérea y antimisil
- Detección amenazas antisubmarinas
- Ataque a blancos en tierra
- Empleo de lanchas rápidas para atacar unidades mayores de superficie
- Operaciones contra el narcotráfico
- Detección de motonaves y de lanchas go-fast.
- Operaciones de BYR.

Control del tráfico marítimo desde estaciones de guardacostas

Dónde se pueden sembrar minas

- Minado ofensivo
- Minado defensivo
- Métodos de sembrado de minas
 - ✓ Desde aeronaves
 - ✓ Desde buques
 - ✓ Desde submarinos
- Tipos de minas que pueden ser utilizadas

- ✓ Magnéticas
 - ✓ De contacto
 - ✓ De presión
 - ✓ Sísmicas
- Tipos de blancos afectados por minas

- Operaciones de contraminado

Incidencia del medio ambiente en las firmas:

- Radar
- Acústica (factores hidroacústicos como gradientes, tipos de fondo)
- Infrarroja (En operaciones de snorkeling)
- Magnética
- Sísmica
- Indiscreción electromagnética
- Transparencia del agua

Empleo de buques de submarinos para:

- Operaciones de inteligencia ELINT y COMINT-DF
- Vigilancia aérea y de superficie
- Ataque sobre blancos de superficie (capacidad de detección, alta discreción)
- Posibilidad de lanzar Fuerzas Especiales

Consideraciones para guerra antisubmarina:

- Alta vulnerabilidad de plataformas de superficie
- Empleo de submarinos o de helos para contrarrestar submarinos enemigos

Ofensivas tácticas:

Posibilidad de empleo de Fuerzas Especiales lanzadas desde un submarino, una plataforma de superficie, una plataforma aérea (inserción de paracaidistas) para destruir blancos remunerativos en alguna de las Islas.

Ofensivas estratégicas:

Ataque de fuerzas aéreas sobre blancos remunerativos de nivel estratégico (lo cual se trato en la parte de operaciones aéreas y antiaéreas), desembarcos anfibios.

Implementación de Defensa de Costa:

emplazamiento armas de acompañamiento, obstáculos en la playa y sumergidos cerca de la costa, sistemas de misiles antibuque basados en tierra, empleo de misiles antitanque

El inadecuado empleo de comunicaciones en tierra puede permitir mediante COMINT DF (triangulación) la localización de centros de comando y control por parte de plataformas aéreas, de superficie y submarinas.

Las Fuerzas militares de Colombia hoy en día fortalecidas, gracias a la puesta en actividad de cada vez más pie de tropa, aumento de su movilidad terrestre, marítima y aérea, adquisición de nuevo material de guerra con tecnología superior en las diferentes aéreas del territorio Colombiano, ha afianzado y proyectado las Fuerzas, como un elemento

primordial con capacidad operacional, para lograr la derrota militar de las organizaciones narcoterroristas, dentro de la confrontación armada.

Lo anterior gracias a la estrategia militar, implementada, incluida y respaldada, por la Política de Seguridad Democrática del actual Gobierno Nacional.

Con respecto a las expectativas actuales, que tiene la Fuerza Pública, hoy con mayor sentido de pertenencia y de confianza por parte del pueblo colombiano, están, continuar con la política de Seguridad Democrática y esforzarse por la etapa de "Consolidación" de dicha política, en la cual se encuentra el país. Es así, como se hace imprescindible la protección de los derechos humanos, de los medios económicos del estado y privados. Continuar disminuyendo la voluntad de lucha de las organizaciones al margen de la ley, provocando así la desmovilización cada vez mayor de estos; resumiendo fortalecer la capacidad de disuasión.

En esta etapa de definición de la lucha contra el narcoterrorismo, es necesario propender por la consolidación del terreno ganado a los terroristas, ejerciendo control, y avanzar hacia aquellas regiones donde actualmente se tiene la amenaza.

Dentro de los aspectos más importantes para continuar y reforzar, es el concepto de unidad dentro de las Fuerzas Militares y de Policía, es así como hoy en día, se observan múltiples operaciones con resultados previstos y exitosos, gracias a una complementación o sinergia de las diferentes fuerzas como, la aérea, marítima y terrestre y mas aún, la integración de un pueblo con confianza en el país y cada vez mas convencido de la legitimidad de sus fuerzas militares, con apoyo importantísimo para la tropa en lo moral y operacional.

Igual eficacia tienen las campañas realizadas, para aumentar el sentido de pertenencia hacia las instituciones, a los bienes comunes y ajenos, protegiendo así la infraestructura económica.

Lo anterior se refuerza, mediante el concepto de Consolidación de la Política de Seguridad Democrática, expresado en el Plan Nacional de Desarrollo 2006-2010, que enmarca las siguientes estrategias:

Control del territorio y defensa de la soberanía nacional.

Combatir al problema de drogas ilícitas y el crimen organizado.

Brindar convivencia y seguridad ciudadana para la Consolidación de la Política de Defensa y Seguridad Democrática.

B. CONCLUSIONES GEO-ESTRATÉGICAS.

Iniciar desde ya una ofensiva diplomática con los agregados militares colombianos con temas explícitos y presentaciones aprobadas por el gobierno.

Colombia como país que hoy en día, libra una lucha armada en contra de las organizaciones narcoterroristas y que dicha se encuentra en la fase de Consolidación, de acuerdo a lo dispuesto por las políticas del Gobierno Nacional y sus Instituciones, debe continuar con su esmero de tener y acrecentar la opinión favorable y respaldo internacional, gracias entre muchos otros aspectos a la garantía y respeto por los Derechos Humanos que ejerza la Fuerza Pública. Así se obtendría una cooperación permanente en la parte económica y política por parte de diferentes Estados.

De acuerdo a lo anterior, se hace imprescindible un trabajo constante por respetar los Derechos Humanos.

El país no debe perder protagonismo a nivel internacional, aumentando sus acciones para detallar en el exterior, por medio de recursos diplomáticos el respeto y garantía de los Derechos Humanos, de los éxitos operacionales militares contra las organizaciones al margen de la ley, narcotráfico, narcoterrorismo y delincuencia común. Es sabido que el

flagelo del narcotráfico afecta a diferentes países y puede llegar a ser factor desestabilizador para la seguridad e integridad nacional. Tal es el caso de México, país en el cual se ha incrementado el negocio del narcotráfico dejando como consecuencia el aumento de la criminalidad.

Dentro de las acciones debido a la cooperación internacional, se debe ver reflejado un aumento en la seguridad de las fronteras, para impedir el tráfico ilegal de armas y drogas, el uso de ejes viales para el paso de terroristas con campamentos o sitios de paso en países vecinos, haciendo especial énfasis en la lucha por ganar territorio, con un mayor control sobre zonas como, el pacífico y sus fronteras hoy en día constituido como un lugar en el cual se libran batallas entre los carteles de las drogas y grupos narcoterroristas, para obtener el monopolio en cultivo y envío de drogas ilícitas, a través del océano pacífico, territorio especial de la geografía colombiana, ya que por sus puertos salen grandes producciones internas ilícitas hacia el exterior, influyendo directamente con el factor económico, laboral y seguridad de Colombia.

Una vez más se debe reforzar la política de descrédito a las organizaciones ilegales a nivel internacional, tarea del gobierno, reforzando la unidad con países como los Estados Unidos, Perú y Brasil. Explorar posibles avances en la construcción de unidad con países en Europa y demás continentes.

El factor primordial en la lucha que libran los colombianos, es la cooperación interna e internacional, para que la consecución de los objetivos alcanzados, sean un elemento decisivo en la obtención de la tan anhelada Paz.

espacio geográfico que alberga un gran potencial de recursos naturales renovables y no renovables, en ecosistemas estratégicos, por una serie de materiales, de gran potencial que ameritan especial atención del estado

Las islas de San Andrés y Providencia se pueden constituir en una posición estratégica, dependiendo del tipo de amenaza externa que se llegue a materializar.

Tendría que ser configurada para que durante el eventual conflicto se pueda emplear como lugar de abastecimiento para aeronaves, para buques de guerra y para submarinos.

Debe tener autosuficiencia en cuanto a su capacidad de defensa

Puede además emplearse sólo como fondeadero de guerra si el teatro de operaciones está relativamente lejos del archipiélago.

Su principal problema lo constituye el abastecimiento logístico

Si se constituye en objetivo estratégico para algún eventual adversario externo se pudiera materializar una operación de invasión.

En cuanto a su utilización por parte de las redes del narcotráfico, se constituye en un punto focal

Intereses y objetivos nacionales especiales.

Los intereses nacionales involucrados en la región insular están directamente relacionados con la defensa de la soberanía, la independencia nacional y la integridad territorial

Áreas de tensión y conflicto existentes.

La situación regional hace que una hipótesis de conflicto pueda configurar una nueva hipótesis de guerra que complementarí a la actual X2.

Posibles actitudes y aspiraciones futuras. Tendencias de la voluntad general y política.

Colombia posee sólo objetivos estratégicos de carácter negativo y sólo hará uso de la fuerza para defender la integridad territorial, la soberanía nacional y la independencia de nuestro país.

B. CONCLUSIONES GENERALES DE PODER NACIONAL.

Convertir la Política de Seguridad Democrática del actual gobierno en una POLÍTICA DE ESTADO, donde se dé a conocer al pueblo colombiano quien es el que ejerce el poder soberano que esta política es necesaria para el desarrollo del país y por ende el progreso de su gente.

Los principales núcleos económicos se focalizan sobre los departamentos de Valle del Cauca y Nariño. En el departamento del valle del cauca son; Buenaventura y jumbo. Estos dos centros urbanos concentran gran cantidad de población y mano de obra que en un periodo de crisis afectará el desarrollo del conflicto, en el futuro del país se requiere su desarrollo e incremento de las condiciones de vida.

El área de la costa pacifica es un área geoestratégica de gran importancia debido a que posee uno de los puertos mas importantes de nuestro país y es uno de los centros de gravedad a nivel económico y seguridad nacional, donde su único medio de comunicación con los centros de poder es la carretera Panamericana. Sería importante que las industrias contaran con puntos de proceso y producción cercanos al puerto de Buenaventura y así evitar los desplazamientos y dependencia del mismo y fortalecer la presencia de la fuerza pública en ésta área estratégica aplicando normas de control más estrictas con el fin de evitar el ingreso de material bélico y explosivos así como el de insumos para la elaboración de alcaloides.

Para la región es determinante construir el tramo de la Carretera Panamericana en la costa alta del Pacífico hacia la serranía del Darién, para ingresar a Panamá. Su construcción puede significar el inicio de una nueva etapa en el desarrollo, y esto lo podemos aprovechar con los conocimientos adquiridos por los Ingenieros Militares del Comando Operativo No. 18 destacado en Arauca para realizar esta obra sobre el Tapón del Darién.

Se debe establecer una política fuerte contra el robo de los recursos que se está generando desde hace mucho tiempo entre los ríos Guainía e Inírida por parte de los famosos "GARIBEIROS" y sobre todo en los únicos caminos que se pueden establecer sobre el área general y que conducen hacia el país vecino Brasil, aquí podemos ir pensando en ubicar personal desplazado que fuera de que se pueden radicar en esa región, tendrán prebendas remuneradas por parte del gobierno y estos recursos no serán explotados por personas inescrupulosas que no le dejan nada económico al país.

Igual se puede realizar con la vacuna del sapo, o kambó el más tradicional de los remedios indígenas del Amazonas que durante todo el año son visitados por personas desahuciadas por la medicina moderna, llegan en busca de la phyllomedusa bicolor que es un líquido que es segregado por el sapo verde que habita en esta región y que los científicos han hallado propiedades antibióticas contra el sida y el cáncer. Un médico italiano la patentó en los años 80, después los laboratorios Abbot la comercializaron bajo el nombre de ABT 694. Aquí está lo interesante, un gramo de este precioso líquido vale aproximadamente 1.000 Euros lo que equivaldría a dos millones setecientos mil pesos hoy, hago la comparación con un kilo de base de coca hoy que oscila en el millón seiscientos mil pesos y que ingenuamente nuestros campesinos cultivan, no será mas rentable la producción de este tipo de animales, esto es una renta que el Estado está

dejando de percibir en la actualidad por falta de una conciencia científica que nos está desangrando.

Otro claro ejemplo de esta región es el famoso Chondodrendon tomentosum, utilizada durante siglos en estas regiones amazónicas para obtener el Curare, veneno que untan en las flechas para inmovilizar a sus presas y que los laboratorios Glaxo patentaron y usaron en la producción masiva de relajantes musculares y anestésicos quirúrgicos, lo que hay que esperar es hasta cuando se encuentra la patente y el Estado colombiano tomar la iniciativa en este campo donde el tráfico de especies y el conocimiento indígena suponen pérdidas anuales de unos 10.000 millones de euros en la cuenca amazónica. LOS GOBIERNOS DEBEN TOMAR LA INICIATIVA EN ESTE CAMPO Y CONVERTIRSE EN LA PUNTA DE LANZA DE ESTA INNOVACIÓN, o creen todavía que el pronunciamiento que se realiza a todo momento por parte de algunas organizaciones en el mundo donde señalan que el "Amazonas es de Todos", eso no va a hacer gratis en el futuro, este es el momento que deben pensar en el futuro de sus descendientes, porque otros países ya están lo están haciendo por intereses de sus conciudadanos.

Realizar una campaña ofensiva fuerte contra todas las ONG'S y sus miembros, que ya se encuentran establecidas como apoyo de los grupos terroristas para que les quiten la ayuda y a sus integrantes denunciarlos ante la corte penal internacional. Se tiene que denunciar para ver los resultados en un futuro y no esperar que los sigan denunciando sin hacer nada

Colombia es un país que ha trabajado y alcanzado logros importantes con la recuperación de la seguridad con alcance democrático. En el último mandato presidencial, el gobierno se ha esforzado por un respeto pleno por las libertades públicas e individuales, ha puesto gran esmero por la unidad nacional, con el fin de derrotar las amenazas terroristas. Estas son

las que vivimos y las que erróneamente han considerado las organizaciones armadas ilegales, como "oposición armada", hasta querer dar a las actividades terroristas el carácter de, conflicto armado de carácter político económico y social. Igualmente la nación, en cabeza de su gobierno no ha ahorrado esfuerzos para depurar las instituciones y dentro de estas a las fuerzas militares y así procurar, tener la confianza del pueblo colombiano debido a la transparencia en su actuar.

Gracias al aumento de la seguridad democrática, se puede concluir que en día, Colombia es un país abierto a la inversión de recursos extranjeros en su territorio. Dentro de la globalización actual el gobierno ha recibido apoyo logístico y político y cooperación económica importantes a nivel internacional.

Las razones anteriores explican el por que los empresarios locales han emprendido con entusiasmo el incremento de la producción para propiciar un buen mercado interno y a la vez potenciar caminos hacia la exportación.

La gran meta del gobierno y de sus instituciones es consolidar la política de un país democrático. Esto lo expresó el señor Presidente de la República de Colombia (Revista Ejército edición número 138) en su artículo "El avance de la seguridad democrática" en los siguientes términos: "Consolidar la seguridad democrática, consolidar la confianza inversionista y cumplir las metas sociales para superar la pobreza y avanzar por un camino de equidad".

En consecuencia el crecimiento económico, ligado al aumento del PIB y empleo formal, está íntimamente unido al progreso en seguridad democrática. Una vez obtenido éste, se podría afianzar las políticas para superar la problemática social de pobreza, en gran parte del territorio, que por años estuvo velado a presencia de la fuerza pública. Si se llegara a

obtener este logro, el país disfrutaría de los beneficios de una verdadera gobernabilidad.

El gobierno brindando protección a toda la población colombiana, a los diferentes poderes económicos, a las fuerzas laborales, a las etnias presentes en Colombia, se generaría el clima de confianza que conlleva al progreso requerido.

diversidad de corrientes políticas facilita la infiltración del partido comunista clandestino como estrategia para llegar a la toma del poder

La situación que existe actualmente con la República de Nicaragua obliga a la acción de todos los campos de acción.

El problema de las alianzas regionales puede generar estados de crisis en la región, las cuales no deben escalar por ningún motivo.

De haber indicios de probable agresión se debe recurrir de inmediato a una maniobra político estratégica que garantice una alianza.

El desbalance militar afecta negativamente a Colombia.

Una sociedad así, podrá cumplir con éxito los derechos y deberes ciudadanos, en una comunidad participativa, incluyente y pluralista que continúe por el camino que conduce al fin supremo: "La Paz".

BIBLIOGRAFÍA.

APULEYO MENDOZA, Plinio. Lecturas fin de Semana, el 25 de agosto de 2007

GARCÍA V. Julio César. Historia de Colombia. Rdit. Asamblea departamental. Pag. 131. Citando a José a Fungencio Gutiérrez. . Galán y los Comuneros 1929. Horacio Rodríguez Plata. Los Comuneros. Biblioteca Eduardo Santos. I. Curso superior de Historia de Colombia. Tomo 1.1950.

MANRIQUE REYES, Alfredo. La Constitución de la Nueva Colombia. Editada por. PNUD Convenio Col. 86.019. Gobernación del Valle. Y Alcaldía de Medellín. Primera Edición.1991.pág.137ª 174 a 246,

PHILIP KLEPAK, Harold. Colombia Hoy: Amenaza y desafío para la seguridad Hemisférica: Ver dos capítulos interesantes sobre estos temas, Carlos Basombrio, "Peace in Peru.an in finis ched Task ("La paz en Perú una tarea inconclusa") CINTHIA Arnson, (Edi) Comparative peaces proceses in latin América (Procesos de Paz comparativos en América Latina), Woodrow Wilson center Press, 1999. pág. 205-222.y en el mismo volumen Cythia McClintock. Of Decimation of Perú``s Sendero Luminoso (La diezma de sendero luminoso en Perú) pp. 223,249.

Armenia Ciudad Colombia. Microsoft ® Estudent 2007 (D V D) Microsoft Corporation. 2006

CARACOL TELEVISIÓN. Documental. "Colombia Vive, 25 años de resistencia, memorias de un país sin memoria"2005

MICROSOFT ENCARTA, 2007.1993-2006. Microsoft Corporation. Guerra con el Perú. Reservados todos los derechos.

MICROSOFT CORPORATION, Primeras migraciones. 2007. (.On line) "Disponible en". Enciclopedia Encarta Premium 2007. Indígenas Americanos. Citado mayo 13 de 2008.

www.unesco.org. Los datos de densidad de población provienen de centros estadísticos de los distintos países y de la base de datos internacional del United States Census Bureau. Los datos de población de áreas urbanas y divisiones administrativas proceden de centros estadísticos de los distintos países.).

MICROSOFT ® STUDENT 2007, San José de Cúcuta. (DVD) Microsoft Corporation. 2006.

Fuente: www.unesco.org. Los datos de densidad de población provienen de centros estadísticos de los distintos países y de la base de datos internacional del United States Census Bureau. Los datos de población de áreas urbanas y divisiones administrativas proceden de centros estadísticos de los distintos países. Disponible. (www.unesco.org).[2008/06/18]

BUITRAGO BERMÚDEZ, Oscar. DÍAZ RIVERO, Gonzalo. Pensamiento Geográfico 9.Educación Básica Secundaria. Editorial Libros & Libros. S.A. Bogotá. D.C. Colombia.2001

MANRIQUE REYES, Alfredo. Constitución Política de Colombia, 1991. Fondo Editorial CEREC Noviembre de 1991.

MONTANER MARAÑÓN G. GÓMEZ R. Hilda, VEGA N. Alcira, DE LÓPEZ, Gilma. A. PRADA G Cora. Geografía Física General y de Colombia.1.Editorial Norma. Bogotá Colombia. ISBN del libro. 958.04-0215-9.1984.Séptima Unidad. pág.161 a 164.

ATLAS DE COLOMBIA. Editorial Educativa. King-kolor Ltda. Edición 2004. ISDN. 9588172-67-5 [Sin Autor].

COLOMBIA & SUS REGIONES NATURALES. Edición e impresión. Distribuidora ESCOR. E.U. Geografía de Colombia. 2001.

MINISTERIO DE DEFENSA NACIONAL. República de Colombia. [On. Line]. Noticias de prensa. 2008-07-08.

BUITRAGO BERMÚDEZ, Oscar. DÍAZ RIVERO, Gonzalo. Pensamiento Geográfico 9.Educación Básica Secundaria. Editorial Libros & S.A. Bogotá. D.C. Colombia. 160 P.

MONTINER MARAÑÓN, G. Hilda. GÓMEZ R. Alcira. VEGA. N, Gilma A. DE LÓPEZ Cora, PRADA G. Geografía. Física, General y de Colombia.1. Edinorma Ltda. & Cía. S.C.A. Bogotá. Colombia. 232 p.

MONTINER MARAÑÓN, G. HILDA. GÓMEZ R, .Alcira. VEGA N, Gilma A. DE LÓPEZ, Cora. PRADA, G. Geografía. Física, General y de Colombia.4, Edinorma Ltda & Cía. S. A. Bogotá. Colombia 232 p.

ATLAS DE COLOMBIA. 2008. Editorial y Distribuidora. ESCOR. E.U. Todos los derechos reservados.48 p.

ATLAS DE COLOMBIA.2004. Conócela. Editorial Educativa. KINGKOLOR. Primera Edición 2004.

COLOMBIA & SUS REGIONES NATURALES. Editorial y Distribuidora ESCOR. E.U. Sin Fecha, ni lugar de edición.16

<http://web.www.minanambiente.gov./menú/biodiversidad/amazonia/vegetación.htm>. [On line] [2008-06-01] Vegetación del Amazonas.

[Hhttp://www.astronomia.com.co.Vientos](http://www.astronomia.com.co.Vientos). Internet Explorer. 2007.[2008 05 18].Disponible [On line]

ÁLVARO DELGADO, Guzmán. BIBLIOTECA LUÍS ÁNGEL ARANGO. Las Luchas Laborales en Colombia. Periodista e Historiador. Investigador Centro de investigación y Educación Popular. CINEP

ARANGO LONDOÑO, Gilberto. Citado por: BUITRAGO BERMÚDEZ, Oscar. DÍAZ RIVERO, Gonzalo. PENSAMIENTO GEOGRÁFICO 9. Bogotá 2001. Editorial Libros & Libros, S.A. Geografía de la población Colombiana.

DELGADO GUZMÁN, Álvaro. BIBLIOTECA LUÍS ÁNGEL ARANGO. Las Luchas Laborales en Colombia. Periodista e Historiador. Investigador Centro de investigación y Educación Popular. CINEP

LORA, Eduardo. EL DESEMPLEO: ¿Qué HACER? 2001. Editado. ALFAOMEGA S.A.

MANRIQUE REYES, Alfredo, La Constitución de la Nueva Colombia. 1991. Fondo editorial CEREC. 1991. art. 19.

MORTIMER MARAÑÓN, G. GÓMEZ R. Hilda, VEGA N Alcira, DE LÓPEZ, Gilma A. PRADA G, Cora. GEOGRAFÍA FÍSICA GENERAL Y DE COLOMBIA. 1. 1986.

GRAN ENCICLOPEDIA ESPASA. EDITORIAL ESPASA GALPE. Volumen 6

DANE. Departamento Administrativo Nacional Estadístico. Censo 2005. Ver manual Técnico Censo 2005.

GRAN ESPASA. Editorial Espasa Galpe. 2005 pág. 12090 .Fundador de la primera escuela de pensamiento sociológico.

Disponible. <http://www.fpa.es>. Microsoft Student Encarta Premium 2007. (DVD). Ciencias Sociales.

Disponible. Microsoft Student Encarta Premium 2007. (DVD). Ciencias Sociales. Su obra al lado de Weber es un punto de referencia esencial en la sociología del siglo XX.

Disponible. FLÓREZ, Carmen Elisa. ROMERO, Olga Lucia. La demografía de Colombia en Siglo XIX.2007.Universidad de OS ANDES. ON LI

BUITRAGO BERMÚDEZ, Oscar. DÍAZ RIVERO, Gonzalo. PENSAMIENTO GEOGRÁFICO 9. 2001. Editorial Libros & Libros. Bogotá. S.A. Estructura Económica de Colombia.

VÁSQUEZ OCHOA, Humberto. Lecciones aprendidas para empresarios. 2004. Impresión S.A. Litografía Medellín. Colombia.

DANE: Colombia. Censo General. 2005. Nivel Nacional.

DEPARTAMENTO NACIONAL DE PLANEACIÓN. DNP. DDTS. 2008.

UPME. Proexport guía de Inversión extranjera. Sectores Económicos.

www.portafolio.com.co - Economía.2007

MANRIQUE REYES, Alfredo. La Constitución de la Nueva Colombia. 1991. Fondo Editorial CEREC, Noviembre de 1991.CAPÍTULO 3. De las Leyes.

RODRÍGUEZ, Conrado de Jesús. Abogado 1.978.T.P.21.260 del C.S.J, Tema. Las Ramas del Poder Público. 2008-05-18.Encuesta.

LOZANO, Mónica. CUELLAR MONTAÑA Jimena, MONTAÑA IBÁÑEZ Francisco, SÁNCHEZ PARDO Clara Magdalena. Enciclopedia escolar Colombia, 2001.Editorial océano impreso en España,

ROMERO, María Teresa, REAL INSTITUTO EL CANO. ARI.40/2008. Área América latina. EL FRÁGIL ENTENDIMIENTO ENTRE COLOMBIA Y VENEZUELA. 9/04/2008

hhhttp: // www.Colombiainternacional.org/doc.Política exterior.2002, 2006.

hhhttp://lacc.fui.edu./events/autreach/AUC.06/Castro Cabrera. pdf. Concepto de seguridad ciudadana y nacional en Colombia.2008.

hhhttp: //senado.gov.co/prontus.senadosite/

REVISTA EJERCITO 138. Bogotá D.C. Colombia Diciembre de 2007.

REVISTA FUERZAS ARMADAS. Escuela superior de Guerra de Colombia. Volumen LXXVI. Edición 2005.

REVISTA DE LOS INGENIEROS MILITARES. AVANTE. Edición No.33 2006.Bogotá D.C.

REVISTA. ESTUDIOS EN SEGURIDAD Y DEFENSA. Edición, No.4 Noviembre 2007.

"TOMAS RUEDA VARGAS"



057648

